



ОБЩЕСТВО С ОГРАНИЧЕННОЙ ОТВЕТСТВЕННОСТЬЮ

«ФАНДОЦЕНКА»

«УТВЕРЖДАЮ»

Генеральный директор
ООО «ФандОценка»

 /Ивашкова Н.П./

ОТЧЕТ ОБ ОЦЕНКЕ 232/19

рыночной (справедливой) стоимости земельных участков (4 ед.) для сельскохозяйственного производства, расположенные в Солнечногорском районе Московской области.

Дата определения стоимости объекта оценки (дата проведения оценки, дата оценки):	04.06.2019 г.
Дата составления отчета:	04.06.2019 г.
Заказчик:	ООО «ТрастЮнион АйЭм» Д.У. Рентный ЗПИФ «Земельные ресурсы»
Исполнитель:	ООО «ФандОценка»

Москва – 2019



ОБЩЕСТВО С ОГРАНИЧЕННОЙ ОТВЕТСТВЕННОСТЬЮ

«ФАНДОЦЕНКА»

Генеральному директору
ООО «ТрастЮнион АйЭм»
Д.У. Рентный ЗПИФ «Земельные ресурсы»

Кравченко Е.В.

Уважаемый Евгений Викторович!

На основании Задания на оценку № 04/19 от 24.05.2019 г. к Договору № ФО/38-2018 от «10» августа 2018 года об оценке имущества, составляющего ООО «ТрастЮнион АйЭм» Д.У. Рентный ЗПИФ «Земельные ресурсы», оценщик (далее – Оценщик) произвел оценку рыночной (справедливой) стоимости земельных участков (4 ед.) для сельскохозяйственного производства, расположенные в Солнечногорском районе Московской области (далее – объект оценки).

Оценка объекта оценки была проведена по состоянию на 04 июня 2019 года с использованием метода сравнения продаж сравнительного подхода.

Результаты анализа имеющейся в нашем распоряжении информации позволяют сделать вывод о том, что рыночная (справедливая) стоимость объекта оценки, с учетом ограничительных условий и сделанных допущений, составляет –

177 068 300 (Сто семьдесят семь миллионов шестьдесят восемь тысяч триста) рублей, в том числе:

Земельный участок. Категория земли – земли сельскохозяйственного назначения. Разрешенное использование - для сельскохозяйственного производства. Кадастровый номер 50:09:0060434:445, площадь 772 746 кв. м. адрес расположения: Московская область, р-н Солнечногорский, с. п. Пешковское, в районе д. Болкашино;

174 447 400
(Сто семьдесят четыре миллиона четыреста сорок семь тысяч четыреста) рублей

Земельный участок. Категория земли – земли сельскохозяйственного назначения. Разрешенное использование - для сельскохозяйственного производства. Кадастровый номер 50:09:0070421:94, площадь 6 553 кв. м. адрес расположения: Московская область, Солнечногорский район, с. п. Кутузовское, вблизи д. Благовещенка;

126 500
(Сто двадцать шесть тысяч пятьсот) рублей

Земельный участок. Категория земли – земли сельскохозяйственного назначения. Разрешенное использование - для сельскохозяйственного производства. Кадастровый номер 50:09:0070421:97, площадь 5 889 кв. м. адрес расположения: Московская область, Солнечногорский район, с. п. Кутузовское, вблизи д. Благовещенка;

1 819 400
(Один миллион восемьсот девятнадцать тысяч четыреста) рублей

Земельный участок. Категория земли – земли сельскохозяйственного назначения. Разрешенное использование - для сельскохозяйственного производства. Кадастровый номер 50:09:0070603:441, площадь 34 955 кв. м. адрес расположения: Московская область, Солнечногорский район, с. п. Кутузовское, вблизи д. Благовещенка;

675 000
(Шестьсот семьдесят пять тысяч) рублей

Отчет об оценке рыночной стоимости объекта оценки содержит описание оцениваемого имущества, собранную информацию, этапы проведенного исследования и сделанные выводы. Кроме того, в состав отчета включены гарантии нашей объективности и независимости, а также ограничительные условия и сделанные допущения.

С уважением,
генеральный директор

Н.П. Ивашкова

СОДЕРЖАНИЕ

1. ЗАДАНИЕ НА ОЦЕНКУ В СООТВЕТСТВИИ С ТРЕБОВАНИЯМИ ФЕДЕРАЛЬНЫХ СТАНДАРТОВ ОЦЕНКИ	5
2. ПРИМЕНЯЕМЫЕ СТАНДАРТЫ ОЦЕНОЧНОЙ ДЕЯТЕЛЬНОСТИ	7
2.1. Обоснование использования стандартов при проведении оценки объекта оценки	7
2.2. Международные стандарты	7
2.3. Федеральные стандарты оценки	7
2.4. Стандарты и правила оценочной деятельности саморегулируемой организации оценщиков	7
2.5. Стандарты оценки для определения соответствующего вида стоимости объекта оценки	7
2.6. Используемая терминология	7
2.7. Вид оцениваемой стоимости и результат оценки	11
3. ПРИНЯТЫЕ ПРИ ПРОВЕДЕНИИ ОЦЕНКИ ОБЪЕКТА ОЦЕНКИ ДОПУЩЕНИЯ И ОГРАНИЧИТЕЛЬНЫЕ УСЛОВИЯ	14
3.1. Допущения	14
3.2. Заявление о соответствии	14
4. СВЕДЕНИЯ О ЗАКАЗЧИКЕ ОЦЕНКИ И ОБ ОЦЕНЩИКЕ	15
4.1. Сведения о Заказчике	15
4.2. Сведения об Оценщике, работающем на основании трудового договора	15
4.3. Сведения о юридическом лице, с которым Оценщик заключил трудовой договор	16
5. ИНФОРМАЦИЯ ОБО ВСЕХ ПРИВЛЕЧЕННЫХ К ПРОВЕДЕНИЮ ОЦЕНКИ И ПОДГОТОВКЕ ОТЧЕТА ОБ ОЦЕНКЕ ОРГАНИЗАЦИЯХ И СПЕЦИАЛИСТАХ С УКАЗАНИЕМ ИХ КВАЛИФИКАЦИИ И СТЕПЕНИ УЧАСТИЯ В ПРОВЕДЕНИИ ОЦЕНКИ ОБЪЕКТА ОЦЕНКИ	17
6. ОСНОВНЫЕ ФАКТЫ И ВЫВОДЫ	18
6.1. Основание для проведения оценщиком оценки объекта оценки	18
6.2. Цель оценки	18
6.3. Общая информация, идентифицирующая объект оценки	18
6.4. Результаты оценки, полученные при применении различных подходов к оценке	18
6.5. Итоговая величина стоимости объекта оценки	19
6.6. Ограничения и пределы применения полученной итоговой стоимости	19
7. ОПИСАНИЕ ОБЪЕКТА ОЦЕНКИ С УКАЗАНИЕМ ПЕРЕЧНЯ ДОКУМЕНТОВ, ИСПОЛЪЗУЕМЫХ ОЦЕНЩИКОМ И УСТАНОВЛИВАЮЩИХ КОЛИЧЕСТВЕННЫЕ И КАЧЕСТВЕННЫЕ ХАРАКТЕРИСТИКИ ОБЪЕКТА ОЦЕНКИ	20
7.1. Перечень документов, используемых Оценщиком и устанавливающих количественные и качественные характеристики объекта оценки	20
7.2. Идентификация Объекта оценки	20
7.3. Описание местоположения объекта оценки	23
7.4. Перечень оцениваемых объектов	25
7.5. Анализ наиболее эффективного использования	26
8. АНАЛИЗ РЫНКА ОБЪЕКТА ОЦЕНКИ, ЦЕНООБРАЗУЮЩИХ ФАКТОРОВ, А ТАКЖЕ ВНЕШНИХ ФАКТОРОВ, ВЛИЯЮЩИХ НА ЕГО СТОИМОСТЬ	28
8.1. Анализ влияния общей политической и социально-экономической обстановки в стране и регионе расположения объекта оценки на рынок оцениваемого объекта	28
8.2. Определение сегмента рынка, к которому принадлежит оцениваемый объект	31
8.3. Анализ оптового рынка земельных участков в Московской области	32
8.4. Анализ фактических данных о ценах сделок и (или) предложений с объектами недвижимости из сегментов рынка, к которым может быть отнесен оцениваемый объект	35
8.5. Анализ основных факторов, влияющих на спрос, предложение и цены сопоставимых объектов недвижимости	37
8.6. Основные выводы относительно рынка недвижимости в сегментах, необходимых для оценки ..	39
9. ОПИСАНИЕ ПРОЦЕССА ОЦЕНКИ ОБЪЕКТА ОЦЕНКИ В ЧАСТИ ПРИМЕНЕНИЯ ПОДХОДОВ К ОЦЕНКЕ	40
9.1. Последовательность определения стоимости	41
9.1.1 Сравнительный подход	44
9.1.2 Доходный подход	46
9.1.3 Затратный подход	48
9.2. Определение стоимости в рамках сравнительного подхода	49
10. Согласование результатов оценки	64
10.1. Итоговая величина стоимости объекта оценки	65
ПРИЛОЖЕНИЕ 1. ПЕРЕЧЕНЬ ДАННЫХ, ИСПОЛЪЗОВАННЫХ ПРИ ПРОВЕДЕНИИ ОЦЕНКИ ОБЪЕКТА ОЦЕНКИ	66

1. Правовая информация	66
2. Методическая информация.....	66
ПРИЛОЖЕНИЕ 2. КОПИИ ДОКУМЕНТОВ, ПОДТВЕРЖДАЮЩИХ ПРАВОМОЧНОСТЬ ОЦЕНКИ	67
ПРИЛОЖЕНИЕ 3. ОБЪЕКТЫ-АНАЛОГИ, ИСПОЛЬЗОВАННЫЕ В РАСЧЕТАХ	72
ПРИЛОЖЕНИЕ 4. КОПИИ ДОКУМЕНТОВ ОБ ОБЪЕКТЕ ОЦЕНКИ	81

1. ЗАДАНИЕ НА ОЦЕНКУ В СООТВЕТСТВИИ С ТРЕБОВАНИЯМИ ФЕДЕРАЛЬНЫХ СТАНДАРТОВ ОЦЕНКИ

Объект оценки (состав объекта оценки с указанием сведений, достаточных для идентификации каждой их частей (при наличии))	Земельные участки (4 ед.) для сельскохозяйственного производства, расположенные в Солнечногорском районе Московской области.
Характеристики объекта оценки и его оцениваемых частей или ссылки на доступные для оценщика документы, содержащие такие характеристики	<p>Земельный участок. Категория земли – земли сельскохозяйственного назначения. Разрешенное использование - для сельскохозяйственного производства. Кадастровый номер 50:09:0060434:445, площадь 772 746 кв. м. адрес расположения: Московская область, р-н Солнечногорский, с.п. Пешковское, в районе д. Болкашино;</p> <p>Земельный участок. Категория земли – земли сельскохозяйственного назначения. Разрешенное использование - для сельскохозяйственного производства. Кадастровый номер 50:09:0070421:94, площадь 6 553 кв. м. адрес расположения: Московская область, Солнечногорский район, с.п. Кутузовское, вблизи д. Благовещенка;</p> <p>Земельный участок. Категория земли – земли сельскохозяйственного назначения. Разрешенное использование - для сельскохозяйственного производства. Кадастровый номер 50:09:0070421:97, площадь 5 889 кв. м. адрес расположения: Московская область, Солнечногорский район, с.п. Кутузовское, вблизи д. Благовещенка;</p> <p>Земельный участок. Категория земли – земли сельскохозяйственного назначения. Разрешенное использование - для сельскохозяйственного производства. Кадастровый номер 50:09:0070603:441, площадь 34 955 кв. м. адрес расположения: Московская область, Солнечногорский район, с.п. Кутузовское, вблизи д. Благовещенка</p>
Права, учитываемые при оценке Объекта оценки	<p>Право собственности</p> <p>Согласно ст.209 ГК РФ «Содержание права собственности»: «Собственнику принадлежат права владения, пользования и распоряжения своим имуществом. Собственник вправе по своему усмотрению совершать в отношении принадлежащего ему имущества любые действия, не противоречащие закону и иным правовым актам и не нарушающие права и охраняемые законом интересы других лиц, в том числе отчуждать свое имущество в собственность другим лицам, передавать им, оставаясь собственником, права владения, пользования и распоряжения имуществом, отдавать имущество в залог и обременять его другими способами, распоряжаться им иным образом».</p> <p>Субъект права-Владельцы инвестиционных паев – Рентный закрытый паевой инвестиционный фонд «Земельные ресурсы»</p>
Цели оценки	Определение рыночной (справедливой) стоимости права собственности на объект оценки
Вид определяемой стоимости объекта оценки	<p>Справедливая стоимость – это рыночная оценка, а не оценка, формируемая с учетом специфики предприятия. По некоторым активам и обязательствам могут существовать наблюдаемые рыночные операции или рыночная информация. По другим активам и обязательствам наблюдаемые рыночные операции или рыночная информация могут отсутствовать. Однако цель оценки справедливой стоимости в обоих случаях одна и та же – определить цену, по которой проводилась бы операция, осуществляемая на организованном рынке, по продаже актива или передаче обязательства между участниками рынка на дату оценки в текущих рыночных условиях (то есть выходная цена на дату оценки с точки зрения участника рынка, который удерживает актив или имеет обязательство). (Международный стандарт финансовой отчетности (IFRS) 13 «Оценка справедливой стоимости» утв. Приказом Министерства финансов Российской Федерации от 18.07.2012 № 106н)</p> <p>Рыночная стоимость объекта оценки – наиболее вероятная цена, по которой объект оценки может быть отчужден на открытом рынке в условиях конкуренции, когда стороны сделки действуют разумно, располагая всей необходимой информацией, а на величине цены сделки не отражаются какие-либо чрезвычайные обстоятельства (ст. 3 Федерального закона №135 «Об</p>

	оценочной деятельности».
Предполагаемое использование результатов оценки	Определение стоимости имущества, составляющего Рентный закрытый паевой инвестиционный фонд «Земельные ресурсы», в соответствии с требованиями Федерального закона от 29.11.2001 г. № 156-ФЗ «Об инвестиционных фондах» и Указания ЦБ РФ от 25.08.2015г. № 3758-У «Об определении стоимости чистых активов инвестиционных фондов, в том числе о порядке расчета среднегодовой стоимости чистых активов паевого инвестиционного фонда и чистых активов акционерного инвестиционного фонда, расчетной стоимости инвестиционных паев паевых инвестиционных фондов, стоимости имущества, переданного в оплату инвестиционных паев». Для совершения сделки купли – продажи.
Ограничения, связанные с предполагаемым использованием результатов оценки	Результаты оценки могут быть использованы в целях вышеуказанного предполагаемого использования. Иное использование результатов оценки не предусматривается.
Дата оценки	04.06.2019 г.
Период проведения работ	24.05.2019 г. – 04.06.2019 г.
Допущения и ограничения, на которых должна основываться оценка	1. Исполнитель не несет ответственности за достоверность данных, содержащихся в документах, предоставленных Заказчиком. 2. От Исполнителя не требуется проведения специальных видов экспертиз - юридической экспертизы правового положения оцениваемого объекта, строительно-технической и технологической экспертизы объекта оценки, санитарно-гигиенической и экологической экспертизы.
Суждения о возможных границах интервала, в котором может находиться итоговая стоимость	От Оценщика не требуется приводить своего суждения о возможных границах интервала, в котором может находиться итоговая стоимость.

2. ПРИМЕНЯЕМЫЕ СТАНДАРТЫ ОЦЕНОЧНОЙ ДЕЯТЕЛЬНОСТИ

2.1. ОБОСНОВАНИЕ ИСПОЛЬЗОВАНИЯ СТАНДАРТОВ ПРИ ПРОВЕДЕНИИ ОЦЕНКИ ОБЪЕКТА ОЦЕНКИ

В соответствии со ст. 15 Федерального закона «Об оценочной деятельности в Российской Федерации» от 29.07.1998 г. №135-ФЗ при осуществлении оценочной деятельности на территории Российской Федерации оценщик должен соблюдать требования Федеральных стандартов оценки, а также стандартов и правил оценочной деятельности, утвержденные саморегулируемой организацией оценщиков, членом которой он является

2.2. МЕЖДУНАРОДНЫЕ СТАНДАРТЫ

1. Международный стандарт финансовой отчетности (IFRS) 13 «Оценка справедливой стоимости» утвержденного приказом Минфина России от 18.07.2012 № 106н.

2.3. ФЕДЕРАЛЬНЫЕ СТАНДАРТЫ ОЦЕНКИ

1. Федеральный стандарт оценки «Общие понятия оценки, подходы к оценке и требования к проведению оценки (ФСО №1)», утвержден Приказом Минэкономразвития России № 297 от 20 мая 2015 года.
2. Федеральный стандарт оценки «Цель оценки и виды стоимости (ФСО №2)», утвержден Приказом Минэкономразвития РФ № 298 от 20 мая 2015 года.
3. Федеральный стандарт оценки «Требования к отчету об оценке (ФСО №3)», утвержден Приказом Минэкономразвития РФ № 299 от 20 мая 2015 года.
4. Федеральный стандарт оценки «Оценка недвижимости (ФСО №7)», утвержден Приказом Минэкономразвития РФ № 661 от 25 сентября 2014 года.

2.4. СТАНДАРТЫ И ПРАВИЛА ОЦЕНОЧНОЙ ДЕЯТЕЛЬНОСТИ САМОРЕГУЛИРУЕМОЙ ОРГАНИЗАЦИИ ОЦЕНЩИКОВ

В части не противоречащей указанному в разделе 2.2. - 2.3., при составлении данного отчета использованы Свод стандартов оценки ССО 2015 Российского общества оценщиков.

2.5. СТАНДАРТЫ ОЦЕНКИ ДЛЯ ОПРЕДЕЛЕНИЯ СООТВЕТСТВУЮЩЕГО ВИДА СТОИМОСТИ ОБЪЕКТА ОЦЕНКИ

Для определения справедливой стоимости объекта оценки использованы указанные в разделе 2.2 и 2.3 Стандарты.

2.6. ИСПОЛЬЗУЕМАЯ ТЕРМИНОЛОГИЯ

Термины и определения в соответствии со Стандартом оценки Российского общества оценщиков «Общие понятия оценки, подходы и требования к проведению оценки» (ССО РОО1-01-2015) от 23 декабря 2015 г., является идентичным Федеральному стандарту оценки «Общие понятия оценки, подходы и требования к проведению оценки (ФСО №1)», утвержденному приказом Минэкономразвития России от 20 мая 2015 г. №297:

Объект Оценки	К объектам оценки относятся объекты гражданских прав, в отношении которых законодательством Российской Федерации установлена возможность их участия в гражданском обороте
Цена	Это денежная сумма, запрашиваемая, предлагаемая или уплачиваемая участниками в результате совершенной или предполагаемой сделки
Стоимость Объекта Оценки	Это наиболее вероятная расчетная величина, определенная на дату оценки в соответствии с выбранным видом стоимости согласно требованиям Федерального стандарта оценки «Цель оценки и виды стоимости (ФСО №2)»
Итоговая стоимость Объекта Оценки	Стоимость объекта оценки, рассчитанная при использовании подходов к оценке и обоснованного оценщиком согласования (обобщения) результатов, полученных в рамках применения различных подходов к оценке
Подход к оценке	Это совокупность методов оценки, объединенных общей методологией. Метод проведения оценки объекта оценки - это последовательность процедур, позволяющая на основе существенной для данного метода информации

	определить стоимость объекта оценки в рамках одного из подходов к оценке
Дата определения стоимости объекта оценки (дата проведения оценки, дата оценки)	Это дата, по состоянию на которую определена стоимость объекта оценки
Допущение	Предположение, принимаемое как верное и касающееся фактов, условий или обстоятельств, связанных с объектом оценки или подходами к оценке, которые не требуют проверки оценщиком в процессе оценки
Объект-аналог	Объект, сходный объекту оценки по основным экономическим, материальным, техническим и другим характеристикам, определяющим его стоимость
Сравнительный подход	Совокупность методов оценки, основанных на получении стоимости объекта оценки путем сравнения оцениваемого объекта с объектами-аналогами
Доходный подход	Совокупность методов оценки, основанных на определении ожидаемых доходов от использования объекта оценки
Затратный подход	Совокупность методов оценки стоимости объекта оценки, основанных на определении затрат, необходимых для приобретения, воспроизводства либо замещения объекта оценки с учетом износа и устареваний

Термины и определения в соответствии со Стандартом оценки Российского общества оценщиков «Цель оценки и виды стоимости» (ССО РОО1-02-2015) от 23 декабря 2015 г., является идентичным Федеральному стандарту оценки «Цель оценки и виды стоимости (ФСО №2)», утвержденному приказом Минэкономразвития России от 20 мая 2015 г. №298:

Виды стоимости	При осуществлении оценочной деятельности используются следующие виды стоимости Объекта Оценки: Рыночная стоимость; Инвестиционная стоимость; Ликвидационная стоимость; Кадастровая стоимость. Данный перечень видов стоимости не является исчерпывающим. Оценщик вправе использовать другие виды стоимости в соответствии с действующим законодательством Российской Федерации, а также международными стандартами оценки.
Инвестиционная стоимость	Это стоимость объекта оценки для конкретного лица или группы лиц при установленных данным лицом (лицами) инвестиционных целях использования объекта оценки
Ликвидационная стоимость Объекта Оценки	Это расчетная величина, отражающая наиболее вероятную цену, по которой данный объект оценки может быть отчужден за срок экспозиции объекта оценки, меньший типичного срока экспозиции для рыночных условий, в условиях, когда продавец вынужден совершить сделку по отчуждению имущества. При определении ликвидационной стоимости в отличие от определения рыночной (справедливой) стоимости учитывается влияние чрезвычайных обстоятельств, вынуждающих продавца продавать объект оценки на условиях, не соответствующих рыночным

Термины и определения в соответствии с «Требования к отчету об оценке» (ССО РОО1-03-2015) от 23 декабря 2015 г., является идентичным Федеральному стандарту оценки «Требования к отчету об оценке (ФСО №3)», утвержденному приказом Минэкономразвития России от 20 мая 2015 г. №299:

Отчет об оценке	Отчет об оценке представляет собой документ, содержащий сведения доказательственного значения, составленный в соответствии с законодательством Российской Федерации об оценочной деятельности, в том числе настоящим Федеральным стандартом оценки, нормативными правовыми актами уполномоченного федерального органа, осуществляющего функции по нормативно-правовому регулированию оценочной деятельности, а также стандартами и правилами оценочной деятельности, установленными саморегулируемой организацией оценщиков, членом которой является оценщик, подготовивший отчет
Принципы составления Отчета об оценке	В отчете должна быть изложена информация, существенная с точки зрения оценщика для определения стоимости объекта оценки; Информация, приведенная в отчете об оценке, существенным образом влияющая на стоимость объекта оценки, должна быть подтверждена; Содержание отчета об оценке не должно вводить в заблуждение заказчика оценки и иных заинтересованных лиц (пользователи отчета об оценке), а также не должно

	допускать неоднозначного толкования полученных результатов.
--	---

Термины и определения в соответствии с Федеральным законом № 135-ФЗ от 29 июля 1998 г. «Об оценочной деятельности в Российской Федерации»

Рыночная стоимость	<p>Рыночной стоимостью объекта оценки понимается наиболее вероятная цена, по которой данный объект оценки может быть отчужден на открытом рынке в условиях конкуренции, когда стороны сделки действуют разумно, располагая всей необходимой информацией, а на величине цены сделки не отражаются какие-либо чрезвычайные обстоятельства, то есть когда:</p> <p>одна из сторон сделки не обязана отчуждать объект оценки, а другая сторона не обязана принимать исполнение;</p> <p>стороны сделки хорошо осведомлены о предмете сделки и действуют в своих интересах;</p> <p>объект оценки представлен на открытом рынке посредством публичной оферты, типичной для аналогичных объектов оценки;</p> <p>(в ред. Федерального закона от 14.11.2002 N 143-ФЗ)</p> <p>цена сделки представляет собой разумное вознаграждение за объект оценки и принуждения к совершению сделки в отношении сторон сделки с чьей-либо стороны не было;</p> <p>платеж за объект оценки выражен в денежной форме.</p>
Кадастровая стоимость	<p>Под кадастровой стоимостью понимается стоимость, установленная в результате проведения государственной кадастровой оценки или в результате рассмотрения споров о результатах определения кадастровой стоимости либо определенная в случаях, предусмотренных статьей 24.19 настоящего Федерального закона</p>

Термины и определения в соответствии Налоговым Кодексом РФ

Недвижимое имущество, недвижимость	<p>В соответствии со статьей 130 п.1 ГК РФ «К недвижимым вещам (недвижимое имущество, недвижимость) относятся земельные участки, участки недр, обособленные водные объекты и все, что прочно связано с землей, то есть объекты, перемещение которых без несоразмерного ущерба их назначению невозможно, в том числе леса, многолетние насаждения, здания, сооружения.</p> <p>К недвижимым вещам относятся также подлежащие государственной регистрации воздушные и морские суда, суда внутреннего плавания, космические объекты. Законом к недвижимым вещам может быть отнесено и иное имущество.</p>
Право собственности	<p>Согласно гражданскому кодексу РФ, часть 1 (ст. 209), включает право владения, пользования и распоряжения имуществом. Собственник вправе по своему усмотрению совершать в отношении принадлежащего ему имущества любые действия, не противоречащие закону и иным правовым актам и не нарушающие права, и интересы других лиц, в том числе отчуждать свое имущество в собственность другим лицам; передавать им, оставаясь собственником права владения, пользования и распоряжения имуществом; отдавать имущество в залог и обременять его другими способами, распоряжаться им иным образом.</p> <p>В соответствии со статьей 260 ГК РФ, лица, имеющие в собственности земельный участок, вправе продавать его, дарить, отдавать в залог или сдавать в аренду и распоряжаться им иным образом (статья 209) постольку, поскольку соответствующие земли на основании закона не исключены из оборота или не ограничены в обороте.</p>
Право аренды	<p>В соответствии со статьей 606 ГК РФ право аренды включает в себя право временного владения и пользования или временного пользования. По договору аренды (имущественного найма) арендодатель (наймодатель) обязуется предоставить арендатору (нанимателю) имущество за плату во временное владение и пользование или во временное пользование.</p>

Термины и определения в соответствии с Международным стандартом финансовой отчетности (IFRS) 13 «Оценка справедливой стоимости», введенным в действие на территории Российской Федерации Приказом Минфина России от 18.07.2012 №106н:

Активный рынок	<p>Рынок, на котором операции с активом или обязательством проводятся с достаточной частотой и в достаточном объеме, позволяющем получать информацию об оценках на постоянной основе.</p>
Затратный подход	<p>Метод оценки, при котором отражается сумма, которая потребовалась бы в настоящий момент для замены производительной способности актива (часто называемая текущей стоимостью замещения).</p>

Входная цена	Цена, уплачиваемая за приобретение актива или получаемая за принятие обязательства при проведении операции обмена.
Выходная цена	Цена, которая была бы получена при продаже актива или уплачена при передаче обязательства.
Ожидаемый поток денежных средств	Взвешенное с учетом вероятности среднее значение (то есть среднее значение распределения) возможных будущих потоков денежных средств.
Справедливая стоимость	Цена, которая была бы получена при продаже актива или уплачена при передаче обязательства при проведении операции на добровольной основе между участниками рынка на дату оценки.
Наилучшее и наиболее эффективное использование	Такое использование нефинансового актива участниками рынка, которое максимально увеличило бы стоимость актива или группы активов и обязательств (например, бизнеса), в которой использовался бы актив.
Доходный подход	Методы оценки, которые преобразовывают будущие суммы (например, потоки денежных средств или доходы и расходы) в единую сумму на текущий момент (то есть дисконтированную). Оценка рыночной (справедливой) стоимости осуществляется на основе стоимости, обозначаемой текущими рыночными ожиданиями в отношении таких будущих сумм.
Исходные данные	Допущения, которые использовались бы участниками рынка при установлении цены на актив или обязательство, включая допущения о рисках, таких как указанные ниже: риск, присущий конкретному методу оценки, используемому для оценки рыночной (справедливой) стоимости (такому как модель ценообразования); и риск, присущий исходным данным метода оценки. Исходные данные могут быть наблюдаемыми или ненаблюдаемыми.
Исходные данные Уровня 1	Котируемые цены (некорректируемые) на активных рынках на идентичные активы или обязательства, к которым предприятие может получить доступ на дату оценки.
Исходные данные Уровня 2	Исходные данные, не являющиеся котируемыми ценами, относящимися к 1 Уровню, которые, прямо или косвенно, являются наблюдаемыми в отношении актива или обязательства.
Исходные данные Уровня 3	Ненаблюдаемые исходные данные в отношении актива или обязательства.
Рыночный подход	Метод оценки, при котором используются цены и другая соответствующая информация, генерируемая рыночными сделками с идентичными или сопоставимыми (то есть аналогичными) активами, обязательствами или группой активов и обязательств, такой как бизнес.
Подтверждаемые рынком исходные данные	Исходные данные, преимущественно возникающие из наблюдаемых рыночных данных или подтверждаемые ими путем корреляции или другими способами.
Участники рынка	Покупатели и продавцы на основном (или наиболее выгодном) для актива или обязательства рынке, которые обладают всеми нижеуказанными характеристиками: Они независимы друг от друга, то есть они не являются связанными сторонами в соответствии с определением, предложенным в МСФО (IAS) 24, хотя цена в операции между связанными сторонами может использоваться в качестве исходных данных для оценки рыночной (справедливой) стоимости, если у предприятия есть доказательство того, что операция проводилась на рыночных условиях. Они хорошо осведомлены, имеют обоснованное представление об активе или обязательстве и об операции на основании всей имеющейся информации, включая информацию, которая может быть получена при проведении стандартной и общепринятой комплексной проверки. Они могут участвовать в операции с данным активом или обязательством. Они желают участвовать в операции с данным активом или обязательством, то есть они имеют мотив, но не принуждаются или иным образом вынуждены участвовать в такой операции.
Наиболее выгодный рынок	Рынок, позволяющий максимально увеличить сумму, которая была бы получена при продаже актива, или уменьшить сумму, которая была бы выплачена при передаче обязательства, после учета всех затрат по сделке и транспортных расходов.
Риск невыполнения	Риск того, что предприятие не выполнит обязательство. Риск невыполнения

обязательств	обязательств включает среди прочего собственный кредитный риск предприятия.
Наблюдаемые исходные данные	Исходные данные, которые разрабатываются с использованием рыночных данных, таких как общедоступная информация о фактических событиях или операциях, и которые отражают допущения, которые использовались бы участниками рынка при установлении цены на актив или обязательство.
Операция на добровольной основе	Вид операций, которые проводятся на рынке на протяжении определенного периода до даты оценки, достаточного для того, чтобы наблюдать рыночную деятельность, обычную и общепринятую в отношении операций с участием таких активов или обязательств; это не принудительная операция (например, принудительная ликвидация или вынужденная реализация).
Основной рынок	Рынок с самым большим объемом и уровнем деятельности в отношении актива или обязательства.
Премия за риск	Компенсация, требуемая не расположенными к принятию риска участниками рынка за принятие неопределенности, присущей потокам денежных средств, связанных с активом или обязательством. Также называется «корректировка с учетом рисков».
Затраты по сделке	Расходы на продажу актива или передачу обязательства на основном (или наиболее выгодном) для актива или обязательства рынке, которые непосредственно относятся на выбытие актива или передачу обязательства и удовлетворяют следующим критериям: Они возникают непосредственно из операции и являются существенными для нее. Предприятие не понесло бы такие расходы, если бы решение продать актив или передать обязательство не было бы принято (аналогично определению расходов на продажу, предложенному в МСФО (IFRS) 5).
Транспортные расходы	Расходы, которые были бы понесены при транспортировке актива от его текущего местонахождения до места его основного (или наиболее выгодного) рынка.
Единица учета	Степень объединения или разбивки активов или обязательств в МСФО в целях признания.
Ненаблюдаемые исходные данные	Исходные данные, для которых рыночные данные недоступны и которые разработаны с использованием всей доступной информации о тех допущениях, которые использовались бы участниками рынка при установлении цены на актив или обязательство.

2.7. Вид оцениваемой стоимости и результат оценки

Исходя из цели оценки и условий, определенных Заданием на оценку № 04/19 от 24.05.2019 г. к Договору № ФО/38-2018 от «10» августа 2018 года об оценке имущества, составляющего ООО «ТрастЮнион Эссет Менеджмент» Д.У. Рентный ЗПИФ «Земельные ресурсы», принят следующий вид оцениваемой стоимости – рыночная (справедливая) стоимость.

На основании Указания ЦБ РФ от 25.08.2015г. № 3758-У «1.3. Стоимость активов и величина обязательств определяются по справедливой стоимости в соответствии с Международным стандартом финансовой отчетности (IFRS) 13 «Оценка справедливой стоимости», введенным в действие на территории Российской Федерации приказом Министерства финансов Российской Федерации от 28.12.2015 г. № 217н.

На основании п.2 Международных стандартов финансовой отчетности (IFRS) 13 «Оценка справедливой стоимости»:

«Справедливая стоимость - оценка, основанная на рыночных данных, а не оценка, специфичная для организации. В отношении некоторых активов и обязательств могут быть доступны наблюдаемые рыночные сделки или рыночная информация. В отношении других активов и обязательств могут не быть доступными наблюдаемые рыночные сделки или рыночная информация. Однако цель оценки справедливой стоимости в обоих случаях одна - определить цену, по которой была бы осуществлена обычная сделка между участниками рынка с целью продажи актива или передачи обязательства на дату оценки в текущих рыночных условиях (то есть цену выхода на дату оценки с позиции участника рынка, который удерживает указанный актив или является должником по указанному обязательству).

Справедливая стоимость (fair value) - это цена, которая была бы получена при продаже актива или уплачена при передаче обязательства при проведении операции на добровольной основе между участниками рынка на дату оценки (см. МСФО (IFRS) 13 «Оценка справедливой стоимости»). Справедливая стоимость - сумма, на которую можно обменять актив при совершении сделки между хорошо осведомленными, желающими совершить такую сделку, независимыми друг от друга

сторонами (см. МСФО (IAS) 16 «Основные средства»).

Справедливой стоимостью основных средств в большинстве случаев является рыночная стоимость при условии продолжительного сохранения способа хозяйственного использования соответствующих объектов, т.е. использование для ведения одного и того же или аналогичного вида деятельности (см. МСФО (IAS) 16 «Основные средства»).

Цена, действующая на основном (или наиболее выгодном) рынке, использованная для оценки справедливой стоимости актива или обязательства, не должна корректироваться с учетом затрат по сделке. Затраты по сделке должны отражаться в учете в соответствии с другими МСФО. Затраты по сделке не являются характеристикой актива или обязательства; они скорее являются специфическими для сделки и будут отличаться в зависимости от того, как предприятие вступает в сделку в отношении актива или обязательства.

Затраты по сделке не включают транспортные расходы. Если местонахождение является характеристикой актива (как, например, может быть в случае с товаром), цена на основном (или наиболее выгодном) рынке должна корректироваться с учетом расходов, при наличии таковых, которые были бы понесены на транспортировку актива от его текущего местонахождения до данного рынка.

Цель оценки справедливой стоимости заключается в том, чтобы определить цену, по которой проводилась бы операция на добровольной основе по продаже актива или передаче обязательства между участниками рынка на дату оценки в текущих рыночных условиях.

Справедливая стоимость земельных участков, зданий и помещений в них, как правило, определяется на основе рыночных индикаторов путем оценки, которая обычно производится профессиональным оценщиком.

Справедливая стоимость включает в себя понятие Рыночной стоимости. Тем не менее, термин «справедливая стоимость» является родовым термином, используемым в бухгалтерском учете. Понятие Справедливой стоимости шире, чем Рыночная стоимость, которая специфична для имущества.

Справедливая стоимость и Рыночная стоимость могут быть эквивалентными, когда Справедливая стоимость удовлетворяет всем требованиям определения Рыночной стоимости.

На основании МСО 2017, МСО 104 «Базы оценки», пункт 50 «Базы оценки по определению МСО - Справедливая стоимость (Equitable value)» -

50.1. Справедливая стоимость (Equitable value) — это расчетно-оценочная цена при передаче актива или обязательства между конкретно идентифицированными, осведомленными и заинтересованными сторонами, которая отражает соответствующие интересы данных сторон.

50.2. Определение справедливой стоимости потребует оценку такой цены, которая будет являться справедливой [в сделке] между конкретно определенными сторонами с учетом всех преимуществ или отрицательных свойств, которые каждая из сторон обретет по сделке. Напротив, при определении рыночной стоимости, как правило, нужно забыть обо всех преимуществах или отрицательных свойствах, которые не будут в целом характерны или доступны для участников рынка.

50.3. Справедливая стоимость – это более широкое понятие, чем рыночная стоимость. Хотя часто цена, которая является справедливой в сделке между двумя сторонами, будет равна цене, которую можно получить на рынке, тем не менее, могут возникнуть ситуации, когда при определении справедливой стоимости необходимо будет принять во внимание моменты, которые не должны приниматься во внимание при определении рыночной стоимости, например, некоторые аспекты синергетической стоимости, возникающие при совмещении материальной заинтересованности.

50.4. К примерам использования справедливой стоимости относятся: (а) определение цены, справедливой в контексте владения акциями в некотируемом бизнесе, когда наличие долей в совместном капитале у двух конкретных сторон может означать, что цена, справедливая для них, отличается от цены, достижимой на рынке, а также (b) определение цены, которая являлась бы справедливой как для арендодателя, так и арендатора в рамках бессрочной передачи арендованного актива или при погашении арендного обязательства.

Согласно Федеральному закону №135-ФЗ от 29.07.1998 года «Об оценочной деятельности» в действующей редакции:

Рыночная стоимость - наиболее вероятная цена, по которой объект оценки может быть отчужден на дату оценки на открытом рынке в условиях конкуренции, когда стороны сделки действуют разумно, располагая всей необходимой информацией, а на величине цены сделки не отражаются какие-либо чрезвычайные обстоятельства, то есть когда:

- одна из сторон сделки не обязана отчуждать объект оценки, а другая сторона не обязана принимать исполнение;
- стороны сделки хорошо осведомлены о предмете сделки и действуют в своих интересах;
- объект оценки представлен на открытом рынке посредством публичной оферты, типичной для аналогичных объектов оценки;
- цена сделки представляет собой разумное вознаграждение за объект оценки и принуждения к совершению сделки в отношении сторон сделки с чьей-либо стороны не было;
- платеж за объект оценки выражен в денежной форме.

Возможность отчуждения на открытом рынке означает, что объект оценки представлен на открытом рынке посредством публичной оферты, типичной для аналогичных объектов, при этом срок экспозиции объекта на рынке должен быть достаточным для привлечения внимания достаточного числа потенциальных покупателей.

Разумность действий сторон сделки означает, что цена сделки - наибольшая из достижимых по разумным соображениям цен для продавца и наименьшая из достижимых по разумным соображениям цен для покупателя.

Полнота располагаемой информации означает, что стороны сделки в достаточной степени информированы о предмете сделки, действуют, стремясь достичь условий сделки, наилучших с точки зрения каждой из сторон, в соответствии с полным объемом информации о состоянии рынка и объекте оценки, доступным на дату оценки.

Отсутствие чрезвычайных обстоятельств означает, что у каждой из сторон сделки имеются мотивы для совершения сделки, при этом в отношении сторон нет принуждения совершить сделку.

Установлению подлежит рыночная стоимость объекта оценки и в случае использования в нормативном правовом акте не предусмотренных Федеральным законом №135-ФЗ от 29.07.1998 года «Об оценочной деятельности» в действующей редакции или стандартами оценки терминов, определяющих вид стоимости объекта оценки, в том числе терминов «действительная стоимость», «разумная стоимость», «эквивалентная стоимость», «реальная стоимость» и других (см. Статью 7. Предположение об установлении рыночной стоимости объекта оценки» ФЗ №135 от 29.07.1998 года «Об оценочной деятельности» в действующей редакции).

Таким образом, в настоящем Отчете справедливая стоимость Объекта оценки эквивалентна рыночной стоимости объекта оценки.

3. ПРИНЯТЫЕ ПРИ ПРОВЕДЕНИИ ОЦЕНКИ ОБЪЕКТА ОЦЕНКИ ДОПУЩЕНИЯ И ОГРАНИЧИТЕЛЬНЫЕ УСЛОВИЯ

3.1. Допущения

Следующие принятые при проведении оценки допущения, ограничения и пределы применения полученного результата являются неотъемлемой частью данного отчета.

1. Вся информация, полученная от Заказчика и его представителей в письменном или устном виде и не вступающая в противоречие с профессиональным опытом Оценщика, рассматривалась как достоверная.
2. Оценщик исходил из того, что на объект оценки имеются все подлежащие оценке права в соответствии с действующим законодательством. Однако анализ правоустанавливающих документов и имущественных прав на объект оценки выходит за пределы профессиональной компетенции Оценщика, и он не несет ответственности за связанные с этим вопросы. Право оцениваемой собственности считается достоверным и достаточным для рыночного оборота оцениваемого объекта. Оцениваемая собственность считается свободной от каких-либо претензий или ограничений, кроме оговоренных в Отчете.
3. Оценщик не занимался измерениями физических параметров оцениваемого объекта (все размеры, содержащиеся в документах, представленных Заказчиком, рассматривались как истинные) и не несет ответственности за вопросы соответствующего характера.
4. Оценка делается без проведения осмотра, так как доступ к объекту не был предоставлен. Всю информацию получает от заказчика оценки. Оценщик делает допущение, что вся предоставленная информация по объекту оценки соответствует действительности и не несет ответственности, если она таковой не является.
5. Данные, использованные Оценщиком при подготовке отчета, были получены из надежных источников и считаются достоверными. Тем не менее, Оценщик не может гарантировать их абсолютную точность и во всех возможных случаях указывает источник информации.
6. Заказчик принимает на себя обязательство заранее освободить Оценщика от всякого рода расходов и материальной ответственности, происходящих из иска третьих лиц к Оценщику, вследствие легального использования результатов настоящего отчета, кроме случаев, когда в установленном судебном порядке определено, что возникшие убытки явились следствием мошенничества, халатности или умышленно неправомерных действий со стороны Оценщика или его сотрудников в процессе выполнения работ по определению стоимости объекта оценки.
7. От Оценщика не требуется появляться в суде или свидетельствовать иным образом в связи с проведением данной оценки, иначе как по официальному вызову суда.

3.2. ЗАЯВЛЕНИЕ О СООТВЕТСТВИИ

Оценщик делает заявление о том, что:

- факты, представленные в отчете правильны и основываются на знаниях оценщика;
- анализ и заключения ограничены только сообщенными допущениями и условиями;
- оценщик не имел интереса в оцениваемом имуществе;
- гонорар оценщика не зависит от любых аспектов отчета;
- оценка была проведена в соответствии с кодексом этики и стандартами поведения;
- образование оценщика соответствует необходимым требованиям;
- оценщик имеет опыт оценки аналогичного имущества и знает район его нахождения;
- никто, кроме лиц, указанных в отчете не обеспечивал профессиональной помощи в подготовке отчета.

Оценщик, Делов А.И.



4. СВЕДЕНИЯ О ЗАКАЗЧИКЕ ОЦЕНКИ И ОБ ОЦЕНЩИКЕ

4.1. СВЕДЕНИЯ О ЗАКАЗЧИКЕ

Организационно-правовая форма	Общество с ограниченной ответственностью
Полное наименование	Общество с ограниченной ответственностью «ТрастЮнион Эссет Менеджмент» Д.У. Рентный ЗПИФ «Земельные ресурсы» (ИНН 7705794926, КПП 771401001)
Место нахождения	123007, г. Москва, Хорошевское шоссе, д. 32А, 2 этаж, помещение №ХІІІ, комн. 79,82,80,72
ОГРН	5077746882384
Дата присвоения ОГРН	06.06.2007 г.
Дата регистрации юридического лица	06.06.2007 г.

4.2. СВЕДЕНИЯ ОБ ОЦЕНЩИКЕ, РАБОТАЮЩЕМ НА ОСНОВАНИИ ТРУДОВОГО ДОГОВОРА

Фамилия Имя Отчество	Делов Андрей Игоревич
Дополнительные сведения	Почтовый адрес: 123007, г. Москва, Хорошевское ш., д.32А, эт.2, пом. ХІІІ, ком. 90; 80; 87 Тел.: +7 (499) 550-1509 Эл. адрес: delov@fundocenka.com
Информация о членстве в саморегулируемой организации оценщиков	Членство в СРО – член Общероссийской общественной организации «Российское общество оценщиков»; включен в реестр оценщиков за регистрационным № 009234. Общероссийская общественная организация «Российское общество оценщиков» 107078, 1-ый Басманный переулок, д.2А, офис 5. Контактный телефон. (495) 657-8637 Внесена в единый государственный реестр саморегулируемых организаций оценщиков за рег. № 0003, 09.07.2007 г.
Номер и дата выдачи документа, подтверждающего получение профессиональных знаний в области оценочной деятельности	Диплом о среднем профессиональном образовании КОБ №0207202 по специальности «Оценка (по отраслям и областям применения)», выданный колледжем учреждения «Академия экономики и статистики» 26.06.2008 г. Диплом о высшем образовании ЖБ №0202232 по специальности «Оценка», выданный Алматинской академией экономики и статистики 07.06.2010 г.
Номер, дата и направление квалификационного аттестата в области оценочной деятельности	№ 002928-1 от 02.02.2018 г. по направлению «Оценка недвижимости»
Сведения о страховании гражданской ответственности оценщика	Страхование гражданской ответственности – ОСАО «ИНГОССТРАХ» и ОАО «АльфаСтрахование», Договор (страховой полис) № 0991R/776/90593/18 от 29 ноября 2018 г., период страхования: с 29 ноября 2018 г. по 31 декабря 2019 г., лимит ответственности страховщика – 5 000 000 (Пять миллионов) рублей.
Стаж работы в оценочной деятельности, лет	7
Местонахождение оценщика	123007, г. Москва, Хорошевское ш., д.32А, эт.2, пом. ХІІІ, ком. 90; 80; 87
Основание для проведения оценщиком оценки объекта оценки	Трудовой договор № ТД-20 от 03.06.2014 г.
Степень участия оценщика в проведении оценки объекта оценки	а) сбор информации об объекте оценки; б) анализ рынка объекта оценки; в) расчет справедливой стоимости объекта оценки; г) формирование отчёта об оценке.
Сведения о независимости оценщика	Настоящим Оценщик подтверждает полное соблюдение принципов независимости, установленных ст. 16 Федерального закона от 29.07.1998 № 135-ФЗ «Об оценочной деятельности в Российской Федерации», при осуществлении оценочной деятельности и составлении настоящего отчета об оценке. Оценщик не является учредителем, собственником, акционером,

	<p>должностным лицом или работником юридического лица - заказчика, лицом, имеющим имущественный интерес в объекте оценки. Оценщик не состоит с указанными лицами в близком родстве или свойстве.</p> <p>Оценщик не имеет в отношении объекта оценки вещных или обязательственных прав вне договора и не является участником (членом) или кредитором юридического лица – заказчика, равно как и заказчик не является кредитором или страховщиком оценщика.</p> <p>Размер оплаты оценщику за проведение оценки объекта оценки не зависит от итоговой величины стоимости объекта оценки, указанной в настоящем отчете об оценке.</p>
--	---

4.3. СВЕДЕНИЯ О ЮРИДИЧЕСКОМ ЛИЦЕ, С КОТОРЫМ ОЦЕНЩИК ЗАКЛЮЧИЛ ТРУДОВОЙ ДОГОВОР

Организационно-правовая форма	Общество с ограниченной ответственности
Полное наименование	Общество с ограниченной ответственности «ФандОценка»
Место нахождения	123007, г. Москва, Хорошевское ш., д.32А, эт.2, пом. XIII, ком. 90; 80; 87
Сведения о страховании при осуществлении оценочной деятельности	ООО «ФандОценка» - ответственность юридического лица застрахована в АО «АльфаСтрахование», договор (полис) обязательного страхования ответственности Оценочной компании № 0991R/776/90001/19 от 01 января 2019 года, лимит ответственности страховщика в период с 01 января 2019 г. по 31 декабря 2019 г. – 100 000 000 (Сто миллионов) рублей.
ОГРН	1107746432903
Дата присвоения ОГРН	26.05.2010 г.
Дата регистрации юридического лица	26.05.2010 г.
Информация о соответствии юридического лица (Исполнителя) условиям, установленным статьей 15.1 Федерального закона «Об оценочной деятельности в Российской Федерации» от 29.07.1998 г. №135-ФЗ	Имеет в штате более двух оценщиков, право осуществления оценочной деятельности которых не приостановлено; Соблюдает требования федерального закона федеральных стандартов оценки, иных нормативных правовых актов российской федерации в области оценочной деятельности, стандартов и правил оценочной деятельности и обеспечивает соблюдение указанных требований своими работниками
Сведения о независимости юридического лица, с которым оценщик заключил трудовой договор	Настоящим Общество с ограниченной ответственностью «ФандОценка» подтверждает полное соблюдение принципов независимости, установленных ст. 16 Федерального закона от 29.07.1998 N 135-ФЗ «Об оценочной деятельности в Российской Федерации». Общество с ограниченной ответственностью «ФандОценка» подтверждает, что не имеет имущественного интереса в объекте оценки и (или) не является аффилированным лицом заказчика. Размер денежного вознаграждения за проведение оценки объекта оценки не зависит от итоговой величины стоимости объекта оценки, указанной в настоящем отчете об оценке

**5. ИНФОРМАЦИЯ ОБО ВСЕХ ПРИВЛЕЧЕННЫХ К ПРОВЕДЕНИЮ
ОЦЕНКИ И ПОДГОТОВКЕ ОТЧЕТА ОБ ОЦЕНКЕ ОРГАНИЗАЦИЯХ
И СПЕЦИАЛИСТАХ С УКАЗАНИЕМ ИХ КВАЛИФИКАЦИИ И
СТЕПЕНИ УЧАСТИЯ В ПРОВЕДЕНИИ ОЦЕНКИ ОБЪЕКТА
ОЦЕНКИ**

Иные организации и специалисты не привлекались.

6. ОСНОВНЫЕ ФАКТЫ И ВЫВОДЫ

6.1. ОСНОВАНИЕ ДЛЯ ПРОВЕДЕНИЯ ОЦЕНЩИКОМ ОЦЕНКИ ОБЪЕКТА ОЦЕНКИ

Основанием проведения оценки является Задание на оценку № 04/19 от 24.05.2019 г. к Договору № ФО/38-2018 от «10» августа 2018 года об оценке имущества, составляющего ООО «ТрастЮнион Эссет Менеджмент» Д.У. Рентный ЗПИФ «Земельные ресурсы», именуемым в дальнейшем «Заказчик» и Обществом с ограниченной ответственностью «ФандОценка», именуемым в дальнейшем «Исполнитель».

6.2. ЦЕЛЬ ОЦЕНКИ

Целью оценки является определение рыночной (справедливой) стоимости права собственности на объект оценки, вид которой определяется в задании на оценку с учетом предполагаемого использования результата оценки (Международный стандарт финансовой отчетности (IFRS) 13 «Оценка справедливой стоимости», Федеральный стандарт оценки «Цель оценки и виды стоимости (ФСО №2)»).

6.3. ОБЩАЯ ИНФОРМАЦИЯ, ИДЕНТИФИЦИРУЮЩАЯ ОБЪЕКТ ОЦЕНКИ

Объектом оценки является:

Земельные участки (4 ед.) для сельскохозяйственного производства, расположенные в Солнечногорском районе Московской области.

6.4. РЕЗУЛЬТАТЫ ОЦЕНКИ, ПОЛУЧЕННЫЕ ПРИ ПРИМЕНЕНИИ РАЗЛИЧНЫХ ПОДХОДОВ К ОЦЕНКЕ

В результате проведения расчетов различными подходами были получены следующие значения стоимости объекта оценки:

Объект оценки	Результаты оценки, полученные при применении различных подходов к оценке		
	Затратный подход, руб.	Сравнительный подход, руб.	Доходный подход, руб.
Земельный участок. Категория земли – земли сельскохозяйственного назначения. Разрешенное использование - для сельскохозяйственного производства. Кадастровый номер 50:09:0060434:445, площадь 772 746 кв. м. адрес расположения: Московская область, р-н Солнечногорский, с.п. Пешковское, в районе д. Болкашино;	Не применялся	174 447 410	Не применялся
Земельный участок. Категория земли – земли сельскохозяйственного назначения. Разрешенное использование - для сельскохозяйственного производства. Кадастровый номер 50:09:0070421:94, площадь 6 553 кв. м. адрес расположения: Московская область, Солнечногорский район, с.п. Кутузовское, вблизи д. Благовещенка;	Не применялся	126 538	Не применялся
Земельный участок. Категория земли – земли сельскохозяйственного назначения. Разрешенное использование - для сельскохозяйственного производства. Кадастровый номер 50:09:0070421:97, площадь 5 889 кв. м. адрес расположения: Московская область, Солнечногорский район, с.п. Кутузовское, вблизи д. Благовещенка;	Не применялся	1 819 407	Не применялся
Земельный участок. Категория земли – земли сельскохозяйственного назначения. Разрешенное использование - для сельскохозяйственного производства. Кадастровый номер 50:09:0070603:441, площадь 34 955 кв. м. адрес расположения: Московская область, Солнечногорский район, с.п. Кутузовское, вблизи д. Благовещенка;	Не применялся	674 981	Не применялся

6.5. ИТОГОВАЯ ВЕЛИЧИНА СТОИМОСТИ ОБЪЕКТА ОЦЕНКИ

Рыночная (справедливая) стоимость Объекта оценки с учетом индивидуальных характеристик, по состоянию на дату оценки без учета НДС¹, составляет:

177 068 300 (Сто семьдесят семь миллионов шестьдесят восемь тысяч триста) рублей, НДС не облагается.

В том числе:

Объект оценки	Рыночная (справедливая) стоимость, руб.
Земельный участок. Категория земли – земли сельскохозяйственного назначения. Разрешенное использование – для сельскохозяйственного производства. Кадастровый номер 50:09:0060434:445, площадь 772 746 кв. м. адрес расположения: Московская область, р-н Солнечногорский, с.п. Пешковское, в районе д. Болкашино;	174 447 400 (Сто семьдесят четыре миллиона четыреста сорок семь тысяч четыреста) рублей
Земельный участок. Категория земли – земли сельскохозяйственного назначения. Разрешенное использование – для сельскохозяйственного производства. Кадастровый номер 50:09:0070421:94, площадь 6 553 кв. м. адрес расположения: Московская область, Солнечногорский район, с.п. Кутузовское, вблизи д. Благовещенка;	126 500 (Сто двадцать шесть тысяч пятисот) рублей
Земельный участок. Категория земли – земли сельскохозяйственного назначения. Разрешенное использование – для сельскохозяйственного производства. Кадастровый номер 50:09:0070421:97, площадь 5 889 кв. м. адрес расположения: Московская область, Солнечногорский район, с.п. Кутузовское, вблизи д. Благовещенка;	1 819 400 (Один миллион восемьсот девятнадцать тысяч четыреста) рублей
Земельный участок. Категория земли – земли сельскохозяйственного назначения. Разрешенное использование – для сельскохозяйственного производства. Кадастровый номер 50:09:0070603:441, площадь 34 955 кв. м. адрес расположения: Московская область, Солнечногорский район, с.п. Кутузовское, вблизи д. Благовещенка;	675 000 (Шестьсот семьдесят пять тысяч) рублей

6.6. ОГРАНИЧЕНИЯ И ПРЕДЕЛЫ ПРИМЕНЕНИЯ ПОЛУЧЕННОЙ ИТОГОВОЙ СТОИМОСТИ

Полученный результат может быть использован лишь с учетом следующих ограничений:

- Настоящий отчет достоверен лишь в полном объеме и лишь в указанных в нем целях. Использование отчета для других целей может привести к неверным выводам.
- Ни заказчик, ни оценщик не могут использовать отчет иначе, чем это предусмотрено договором на оценку.
- Приведенные в отчете величины стоимости действительны лишь на дату оценки. Оценщик не несет ответственности за последующие изменения рыночных условий.
- Отчет об оценке содержит профессиональное мнение Оценщика относительно величины стоимости Объекта и не является гарантией того, что рассматриваемый Объект будет отчужден по указанной стоимости.
- Использование отдельных положений и выводов вне контекста всего Отчета является некорректным и может привести к искажению результатов оценки.

Оценщик, Делов А.И.

¹ В соответствии с подпунктом 6 пункта 2 статьи 146 главы 21 «Налог на добавленную стоимость» Налогового кодекса Российской Федерации операции по реализации земельных участков (долей в них) не облагаются налогом на добавленную стоимость.

7. ОПИСАНИЕ ОБЪЕКТА ОЦЕНКИ С УКАЗАНИЕМ ПЕРЕЧНЯ ДОКУМЕНТОВ, ИСПОЛЬЗУЕМЫХ ОЦЕНЩИКОМ И УСТАНОВЛИВАЮЩИХ КОЛИЧЕСТВЕННЫЕ И КАЧЕСТВЕННЫЕ ХАРАКТЕРИСТИКИ ОБЪЕКТА ОЦЕНКИ

7.1. ПЕРЕЧЕНЬ ДОКУМЕНТОВ, ИСПОЛЬЗУЕМЫХ ОЦЕНЩИКОМ И УСТАНОВЛИВАЮЩИХ КОЛИЧЕСТВЕННЫЕ И КАЧЕСТВЕННЫЕ ХАРАКТЕРИСТИКИ ОБЪЕКТА ОЦЕНКИ

Выписка из единого государственного реестра недвижимости об объекте недвижимости № 99/2018/219039670 от 24.11.2018 г.

Выписка из единого государственного реестра недвижимости об объекте недвижимости № 99/2018/219039090 от 24.11.2018 г.


Выписка из единого государственного реестра недвижимости об объекте недвижимости № 99/2018/219040240 от 24.11.2018 г.

Выписка из единого государственного реестра недвижимости об объекте недвижимости № 99/2018/219040061 от 24.11.2018 г.

7.2. ИДЕНТИФИКАЦИЯ ОБЪЕКТА ОЦЕНКИ


Объектом оценки является: земельные участки (4 ед.) для сельскохозяйственного производства, расположенные в Солнечногорском районе Московской области.

Таблица 7.2-1 Общая характеристика объекта оценки 1

Характеристика	Показатель
Общие сведения	
Адрес объекта	Московская область, р-н Солнечногорский, с. п. Пешковское, в районе д. Болкашино
Кадастровый номер	50:09:0060434:445
Площадь земельных участков, кв. м	772 746
Вид права	Общая долевая собственность
Категория земель	Земли сельскохозяйственного назначения
Целевое назначение	Для сельскохозяйственного производства;
Ограничение (обременение) права собственности на земельные участки	Доверительное управление
Описание	
Рельеф участка	Ровный
Ближайшее радиальное шоссе от МКАД	Ленинградское
Расстояние от МКАД, км	30
Количественные и качественные характеристики элементов, входящих в состав объекта оценки, которые имеют специфику, влияющую на результаты оценки объекта оценки	Отсутствуют
Другие факторы и характеристики, относящиеся к объекту оценки, существенно влияющие на его стоимость	Отсутствуют
Расположение зоны на публичной кадастровой карты	

Источник: составлено Оценщиком

Таблица 7.2-2 Общая характеристика объекта оценки 2

Характеристика	Показатель
Общие сведения	
Адрес объекта	Московская область, Солнечногорский район, с.п. Кутузовское, вблизи д. Благовещенка
Кадастровый номер	50:09:0070421:94
Площадь земельных участков, кв.м.	6 553
Вид права	Общая долевая собственность
Категория земель	Земли сельскохозяйственного назначения
Целевое назначение	Для сельскохозяйственного производства;
Ограничение (обременение) права собственности на земельные участки	Доверительное управление
Описание	
Рельеф участка	Ровный
Ближайшее радиальное шоссе от МКАД	Пятницкое
Расстояние от МКАД, км	17
Количественные и качественные характеристики элементов, входящих в состав объекта оценки, которые имеют специфику, влияющую на результаты оценки объекта оценки	Отсутствуют
Другие факторы и характеристики, относящиеся к объекту оценки, существенно влияющие на его стоимость	Дорога
Расположение зоны на публичной кадастровой карты	

Источник: составлено Оценщиком


Таблица 7.2-3 Общая характеристика объекта оценки 3

Характеристика	Показатель
Общие сведения	
Адрес объекта	Московская область, Солнечногорский район, с.п. Кутузовское, вблизи д. Благовещенка
Кадастровый номер	50:09:0070421:97
Площадь земельных участков, кв.м.	5 889
Вид права	Общая долевая собственность
Категория земель	Земли сельскохозяйственного назначения
Целевое назначение	Для сельскохозяйственного производства;
Ограничение (обременение) права собственности на земельные участки	Доверительное управление
Описание	
Рельеф участка	Ровный
Ближайшее радиальное шоссе от МКАД	Пятницкое

Характеристика	Показатель
Расстояние от МКАД, км	17
Количественные и качественные характеристики элементов, входящих в состав объекта оценки, которые имеют специфику, влияющую на результаты оценки объекта оценки	Отсутствуют
Другие факторы и характеристики, относящиеся к объекту оценки, существенно влияющие на его стоимость	Отсутствуют
Расположение зоны на публичной кадастровой карты	

Источник: составлено Оценщиком

Таблица 7.2-4 Общая характеристика объекта оценки 4

Характеристика	Показатель
Общие сведения	
Адрес объекта	Московская область, Солнечногорский район, с.п. Кутузовское, вблизи д. Благовещенка
Кадастровый номер	50:09:0070603:441
Площадь земельных участков, кв.м.	34 955
Вид права	Общая долевая собственность
Категория земель	Земли сельскохозяйственного назначения
Целевое назначение	Для сельскохозяйственного производства;
Ограничение (обременение) права собственности на земельные участки	Доверительное управление
Описание	
Рельеф участка	Ровный
Ближайшее радиальное шоссе от МКАД	Пятницкое
Расстояние от МКАД, км	17
Количественные и качественные характеристики элементов, входящих в состав объекта оценки, которые имеют специфику, влияющую на результаты оценки объекта оценки	Отсутствуют
Другие факторы и характеристики, относящиеся к объекту оценки, существенно влияющие на его стоимость	Русло реки. Неправильная форма
Расположение зоны на публичной кадастровой карты	

Источник: составлено Оценщиком

7.3. ОПИСАНИЕ МЕСТОПОЛОЖЕНИЯ ОБЪЕКТА ОЦЕНКИ

Солнечногорский район²

Солнечногорский муниципальный район расположен на северо-западе Московской области и граничит с Клинским, Истринским, Химкинским, Красногорским, Дмитровским, Мытищинским районами Московской области и Зеленоградским административным округом города Москвы.

Площадь района - 108 507 га. На 01.01.2016 г. численность населения составляла 138 764 человек. Административный центр - город Солнечногорск. В состав района входят 5 городских и 6 сельских поселений.

Экономика.

Экономика района представлена развитым промышленным производством, строительством, предприятиями торговли и общественного питания, транспорта и связи, жилищно-коммунального хозяйства и другими отраслями. В настоящее время основу экономического потенциала Солнечногорского муниципального района составляет высокотехнологичное промышленное производство. Предприятия производят разнообразную продукцию, в том числе: металлоконструкции, металлические сетки, трубы, изделия из пластика, продукты питания, косметику, строительные материалы, мебель и другую продукцию, оказывают транспортные и логистические услуги. Предприятия АПК специализируются на переработке мяса.

Среди предприятий промышленного сектора, стабильно обеспечивающих положительные темпы роста: ООО «ПепсиКо Холдингс», ООО «Харрис СНГ», ОАО «Завод металлических сеток «Лепсе», ОАО «Солнечногорский механический завод», ЗАО «Солнечногорский электромеханический завод», ООО ПК «ЭКО СЕНЕЖ», ООО АПК «Дубинино», ЗАО «Завод новых полимеров «Сенеж», ООО «Форма-строй», ООО СП «Витраж», ОАО НПО «Стеклопластик», ЗАО «Солнечногорский завод «Европласт», филиал ООО «Икея-Торг», ООО «ФШМ №1», ООО «Сладкий орешек».

Наука.

На территории района находятся научные центры, имеющие общероссийское и международное значение: ФГУП «ВНИИ физико-технических и радиотехнических измерений» (стандартизация и метрология), ГУ «ВНИИ птицеперерабатывающей промышленности» (технологии переработки сельхозпродукции), ОАО «НПО Стеклопластик» (создание многофункциональных материалов из стекловолокна).

Предпринимательство.

Развитие малого и среднего бизнеса остается ключевым фактором экономического роста и роста доходов населения. Это один из основных источников создания новых рабочих мест и пополнения районного бюджета. Вклад малого бизнеса в экономику района возрастает с каждым годом. В сфере малого и среднего бизнеса за 2016 год создано 842 субъекта малого и среднего предпринимательства. На 01.01.2017 на территории Солнечногорского муниципального района зарегистрировано 8010 субъектов малого и среднего бизнеса, из них: 3421 – малые и средние предприятия, 4589 – индивидуальные предприниматели.

Из бюджетов разных уровней в 2016 году 13 предприятий Солнечногорского муниципального бюджета получили субсидий на сумму 35 млн. рублей. Малое и среднее предпринимательство представлено в таких отраслях экономики, как торговля, общественное питание, сфера услуг, промышленность, строительство.

Инвестиции.

Высокая инвестиционная привлекательность является ключевым фактором повышения конкурентоспособности района, поэтому местные власти стремятся создать в районе благоприятный инвестиционный климат. Привлекательность Солнечногорского муниципального района для инвесторов характеризуется такими факторами как: выгодное географическое расположение, наличие развитой транспортной инфраструктуры, коммуникаций, энергетики, трудовых ресурсов и квалифицированных кадров, а также поддержка инвесторов со стороны районных властей на всех этапах реализации проектов. В 2016 году в Солнечногорский муниципальный район было проинвестировано – 19 824,84 млн. рублей, создано 2273 рабочих места, введено в эксплуатацию 5 крупных инвестиционных проектов с совокупным объемом инвестиций 5,1 млрд. рублей. В 2017 году планируется ввести в эксплуатацию 6 крупных инвестиционных проектов с совокупным объемом

² http://solreg.ru/socio_economic/

инвестиций более 15 млрд. рублей, также будет создано более 3 000 рабочих мест. На территории Солнечногорского муниципального района успешно осуществляют свою деятельность такие предприятия с иностранными инвестициями, как ООО «ПепсиКо Холдингс», ООО «Харрис СНГ», ЗАО «ЛОНМАДИ», ЗАО «КВИНТМАДИ», ООО «Камоцци Пневматика», ЗАО «Шуко интернационал Москва», ООО «Шерлэнд».

Новостройки.

В центре города планируется снос 16 ветхих домов площадью 6,9 кв. м. На этом месте до 2020 года будет построено 278 тыс. кв.м нового комфортного жилья. Новой современной частью города Солнечногорска стал микрорайон Рекинцо-2. В инфраструктуре микрорайона планируется строительство школы, двух детских садов, многоэтажных гаражей, компьютерного клуба и других объектов социально-культурного назначения.

В западной части города Солнечногорска начато комплексное строительство жилых домов, зданий инженерной инфраструктуры, с проведением благоустройства и озеленения территории. В состав проектируемой застройки входят шесть 12-ти этажных домов, объекты соцкультбыта, детский сад и школа. Солнечногорский муниципальный район принимает участие в реализации программы Московской области «Спорт Подмосковья». По исполнению программных мероприятий в 2014 году выполнены работы по инженерным изысканиям, подготовке проектной и рабочей документации на строительство ФОК с универсальным спортивным залом в городском поселении Поварово.

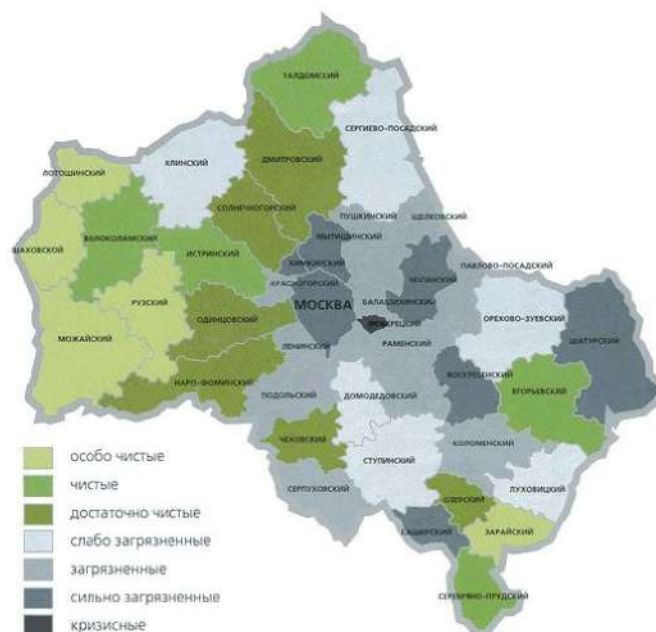
Транспорт.

Через район проходят важные транспортные магистрали России: Октябрьская железная дорога и автомагистраль «Москва-Санкт-Петербург» (М-10 «Россия»), на юго-востоке район граничит с международным аэропортом «Шереметьево». Кроме того, по территории района проходят Московская кольцевая железная дорога, Малая бетонная кольцевая автодорога (МБК) и автомобильные трассы, в том числе, Пятницкое шоссе, Таракановское шоссе и др. В конце 2014 года было открыто движение по первому участку скоростной платной автомагистрали «Москва—Санкт-Петербург» (М-11) с 15-58км.

В районе осуществляется совершенствование дорожной инфраструктуры: продолжается строительства скоростной платной автомагистрали «Москва — Санкт-Петербург» в обход Солнечногорска, ЦКАД (Центральной кольцевой автомобильной дороги), систематически осуществляется ремонт автодорог Солнечногорского района. С целью обеспечения безопасности пешеходов через автомагистраль «Москва — Санкт-Петербург».

На территории Солнечногорского муниципального района действует 18 регулярных маршрутов. Карта «Стрелка» действует с 1 февраля 2015 года, ей оплачивается более 70 % всех поездок. Принимается к оплате на всех муниципальных маршрутах.

Экология Московской области



7.4. ПЕРЕЧЕНЬ ОЦЕНИВАЕМЫХ ОБЪЕКТОВ

Таблица 7.4-1 Количественные и качественные характеристики объекта оценки

Объект права	Кадастровый номер	Адрес объекта	Общая площадь, кв. м.	Субъект права	Ограничение (обременение) права собственности на земельные участки
Земельный участок. Категория земли – земли сельскохозяйственного назначения. Разрешенное использование - для сельскохозяйственного производства.	50:09:0060434:445	Московская область, р-н Солнечногорский, с.п. Пешковское, в районе д. Болкашино	772 746	Владельцы инвестиционных паев – Рентный закрытый паевой инвестиционный фонд «Земельные ресурсы», под Управлением ООО «УК Промсвязь»	Доверительное управление
Земельный участок. Категория земли – земли сельскохозяйственного назначения. Разрешенное использование - для сельскохозяйственного производства.	50:09:0070421:94	Московская область, Солнечногорский район, с.п. Кутузовское, вблизи д. Благовещенка	6 553	Владельцы инвестиционных паев – Рентный закрытый паевой инвестиционный фонд «Земельные ресурсы», под Управлением ООО «УК Промсвязь»	Доверительное управление
Земельный участок. Категория земли – земли сельскохозяйственного назначения. Разрешенное использование - для сельскохозяйственного производства.	50:09:0070421:97	Московская область, Солнечногорский район, с.п. Кутузовское, вблизи д. Благовещенка	5 889	Владельцы инвестиционных паев – Рентный закрытый паевой инвестиционный фонд «Земельные ресурсы», под Управлением ООО «УК Промсвязь»	Доверительное управление
Земельный участок. Категория земли – земли сельскохозяйственного назначения. Разрешенное использование - для сельскохозяйственного производства.	50:09:0070603:441	Московская область, Солнечногорский район, с.п. Кутузовское, вблизи д. Благовещенка	34 955	Владельцы инвестиционных паев – Рентный закрытый паевой инвестиционный фонд «Земельные ресурсы», под Управлением ООО «УК Промсвязь»	Доверительное управление

Источник: На основании данных полученных от заказчика

Текущее использование объектов оценки: В настоящее время Объекты оценки используется в качестве части земельного массива, предназначенного для сельскохозяйственного производства.

7.5. АНАЛИЗ НАИБОЛЕЕ ЭФФЕКТИВНОГО ИСПОЛЬЗОВАНИЯ

Классификация основных средств согласно МСО проводится по категориям: операционные и внеоперационные активы.

Операционные (рабочие) активы - активы, необходимые для деятельности предприятия.

Внеоперационные активы - имущество, находящееся у предприятия для будущего развития и инвестиций (инвестиционные активы), и активы, излишние для деятельности предприятия (избыточные, излишние активы).

Согласно МСФО 40 различают инвестиционную недвижимость и недвижимость, занимаемую владельцем.

Инвестиции в недвижимость - земля или здание (либо часть здания, либо и то, и другое), находящаяся в распоряжении (собственника или арендатора по договору финансовой аренды) с целью получения арендных платежей, доходов от прироста стоимости капитала или того и другого, но не для производства или поставки товаров, оказания услуг, административных целей или продажи в ходе обычной хозяйственной деятельности.

Недвижимость, занимаемая владельцем - недвижимость, находящаяся в распоряжении (владельца или арендатора по договору финансовой аренды), предназначенная для использования в производстве или поставке товаров, оказании услуг или в административных целях.

Согласно МСФО 40 объекты незавершенного строительства или объекты, находящиеся в стадии реконструкции по поручению третьих лиц не являются инвестициями в недвижимость независимо от их предполагаемого использования в будущем.

Инвестиции в недвижимость предназначены для получения арендной платы или доходов от прироста стоимости капитала, либо того и другого. Поэтому денежные потоки, поступающие от инвестиций в недвижимость, как правило, не связаны с остальными активами компании. Это отличает инвестиции в недвижимость от недвижимости, занимаемой владельцем. Поступления и платежи денежных средств в процессе производства или поставки товаров, оказания услуг (или использования объекта основных средств в административных целях), относятся не только к объекту основных средств, но и к другим активам, используемым в процессе производства или поставки товаров (услуг).

Различают следующие виды имущества, задействованного владельцем: неспециализированное и специализированное.

Специализированное имущество из-за особенностей местоположения редко продается (если продается вообще) на открытом рынке иначе как часть предприятия, неотъемлемым компонентом которого это имущество является.

Неспециализированное имущество достаточно широко представлено на открытом конкурентном рынке.

Объекты недвижимого имущества, представленные к оценке (Квартиры) являются *внеоперационными неспециализированными активами*.

Наиболее эффективное использование является основополагающей предпосылкой при определении рыночной стоимости. В соответствии со Стандартами оценки, под наиболее эффективным способом использования имущества понимается «Наиболее эффективное использование представляет собой такое использование недвижимости, которое максимизирует ее продуктивность (соответствует ее наибольшей стоимости) и которое физически возможно, юридически разрешено (на дату определения стоимости объекта оценки) и финансово оправдано».

Использование объекта недвижимости должно отвечать четырем критериям, чтобы соответствовать его наиболее эффективному использованию. Оно должно быть физически возможным, законодательно разрешенным, экономически оправданным и приносить максимальную прибыль.

Анализ НЭИ для земельного участка как свободного

Под свободным земельным участком понимается земельный участок, который для целей анализа наиболее эффективного использования рассматривается как свободный от улучшений, характерных для его существующего использования.

Объект оценки представляет собой не застроенные земельные участки, относящиеся к категории земель – земли сельскохозяйственного назначения, разрешенное использование – для

сельскохозяйственного производства;

Критерий юридической допустимости

Категория земель - земли сельскохозяйственного назначения. Разрешенное использование – для сельскохозяйственного производства

В соответствии с ч. 1 ст. 78 Земельного кодекса РФ: Земли сельскохозяйственного назначения могут использоваться для ведения сельскохозяйственного производства, создания защитных лесных насаждений, научно-исследовательских, учебных и иных связанных с сельскохозяйственным производством целей, а также для целей аквакультуры (рыбоводства):

- крестьянскими (фермерскими) хозяйствами для осуществления их деятельности, гражданами, ведущими личные подсобные хозяйства, садоводство, животноводство, огородничество;
- хозяйственными товариществами и обществами, производственными кооперативами, государственными и муниципальными унитарными предприятиями, иными коммерческими организациями;
- некоммерческими организациями, в том числе потребительскими кооперативами, религиозными организациями;
- казачьими обществами;
- опытно-производственными, учебными, учебно-опытными и учебно-производственными подразделениями научных организаций, образовательных организаций, осуществляющих подготовку кадров в области сельского хозяйства, и общеобразовательных организаций;
- общинами коренных малочисленных народов Севера, Сибири и Дальнего Востока Российской Федерации для сохранения и развития их традиционных образа жизни, хозяйствования и промыслов.

Таким образом, юридически допустимо использовать земельные участки:

-для сельскохозяйственного производства.

Критерии физической возможности и экономической оправданности

Диктуется физическими характеристиками самого участка (инженерно-геологические параметры грунтов, местоположение, достаточность размера участков и т.д.), а также особенностями окружающей застройки.

На данном этапе следует отказаться от вариантов, физически не реализуемых на оцениваемом земельном участке вследствие особенностей окружающей их застройки.

Согласно данным предоставленным заказчиком, на оцениваемых участках имеется лесной массив. Согласно заданию на оценку, оценка производится с учетом данного фактора.

Критерий максимальной продуктивности

Исходя из вышеперечисленных факторов, Оценщик выбрал максимально эффективный вариант использования земельных участков как свободных – для сельскохозяйственного производства.

Анализ НЭИ для земельного участка с существующими улучшениями

Земельные участки не застроены.

Вывод

На основании проведенного анализа было определено, что с учетом местоположения и индивидуальных характеристик объекта оценки наиболее эффективным будет использование оцениваемого недвижимого имущества по его целевому назначению - для сельскохозяйственного производства.

8. АНАЛИЗ РЫНКА ОБЪЕКТА ОЦЕНКИ, ЦЕНООБРАЗУЮЩИХ ФАКТОРОВ, А ТАКЖЕ ВНЕШНИХ ФАКТОРОВ, ВЛИЯЮЩИХ НА ЕГО СТОИМОСТЬ

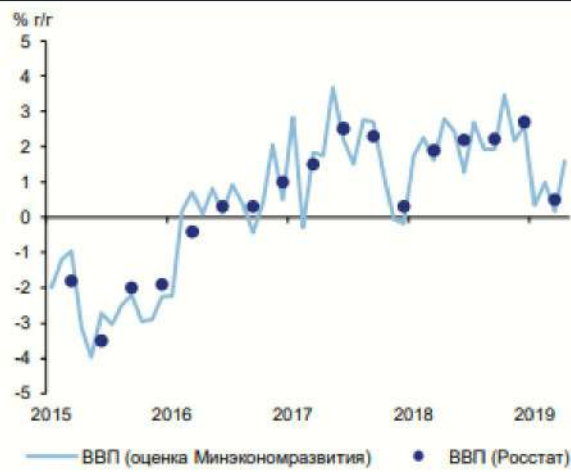
Согласно ФСО №3 в отчете об оценке должен быть приведен анализ рынка объекта оценки, а также анализ других внешних факторов, влияющих на его стоимость. В разделе анализа рынка должна быть представлена информация по всем ценообразующим факторам, использовавшимся при определении стоимости, и содержаться обоснование значений или диапазонов значений ценообразующих факторов. На рыночную стоимость существенное влияние оказывают общая макроэкономическая ситуация в стране и локальная ситуация, сложившаяся в регионе расположения объекта.

В данном разделе приводится, по возможности, наиболее актуальная информация в соответствии с имеющимися в открытых источниках, обзорами, публикуемыми профессиональными аналитиками. При этом учитывается, что обзоры, максимально приближенные к дате, зачастую еще не сформированы, а имеющиеся обзоры охватывают не все сегменты рынка, поэтому часть сведений, приводимых в данном разделе, относится к более ранним датам.

8.1. Анализ влияния общей политической и социально-экономической обстановки в стране и регионе расположения объекта оценки на рынок оцениваемого объекта

По оценке Минэкономразвития России, в апреле наблюдалось восстановление темпов роста ВВП до 1,6 % г/г после временного замедления в начале года (по сравнению с 0,2 % г/г в марте и 0,5 % г/г в 1кв19). В целом за первые 4 месяца текущего года рост ВВП оценивается на уровне 0,8 % г/г.

Рис. 1. В апреле наблюдалось восстановление динамики ВВП...



Источник: Росстат, расчеты Минэкономразвития России.

Рис. 2. ...главным образом за счет увеличения вклада промышленного производства



Источник: Росстат, расчеты Минэкономразвития России.

Основной вклад в увеличение годовых темпов роста ВВП в апреле по сравнению с мартом (около 0,8 п.п. из 1,4 п.п.) внесло улучшение динамики промышленности. По уточненным данным Росстата2, рост промышленного производства в апреле ускорился до 4,6 % г/г после 1,2 % г/г в марте и 2,1 % г/г в целом за 1кв19.

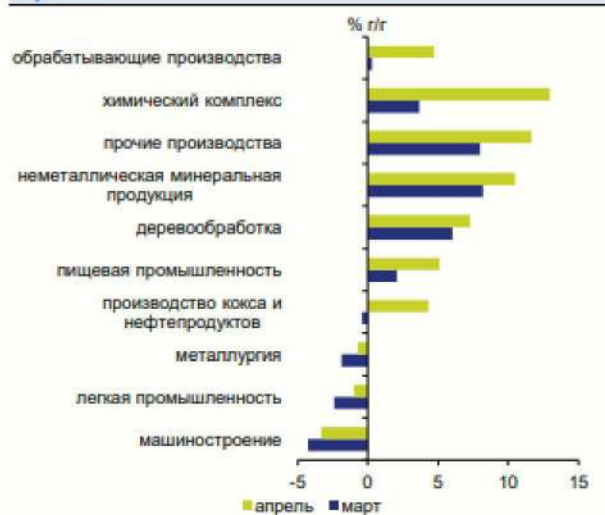
Добыча полезных ископаемых продолжает демонстрировать уверенный рост в годовом выражении (по уточненным данным, на 4,2 % г/г в апреле после 4,3 % г/г в марте). Существенный вклад в рост добывающей промышленности по-прежнему вносит увеличение производства в газовой отрасли (+18,3 % г/г в апреле), обусловленное в первую очередь ростом выпуска сжиженного природного газа. Годовые темпы роста добычи нефти в апреле сохранились приблизительно на уровне предыдущего месяца. При этом в условиях действия соглашения ОПЕК+ в нефтяной отрасли в последние месяцы наблюдается постепенное замедление годовой динамики (+2,4 % г/г в апреле после 3,0 % г/г в 1кв19 и 4,1 % г/г в 4кв18).

Рост обрабатывающей промышленности в апреле ускорился до 4,7 % г/г после 0,3 % г/г в марте (в

1кв19 рост составил 1,3 % г/г). Увеличение темпов роста выпуска обрабатывающих отраслей было отчасти обусловлено благоприятным календарным фактором: число рабочих дней в апреле текущего года было на 1 больше, чем в аналогичном месяце прошлого года (в марте действие календарного фактора было нейтральным). Вместе с тем и после коррекции на календарный фактор темпы роста обрабатывающей промышленности остаются высокими (по оценке, 4,0 % г/г в апреле).

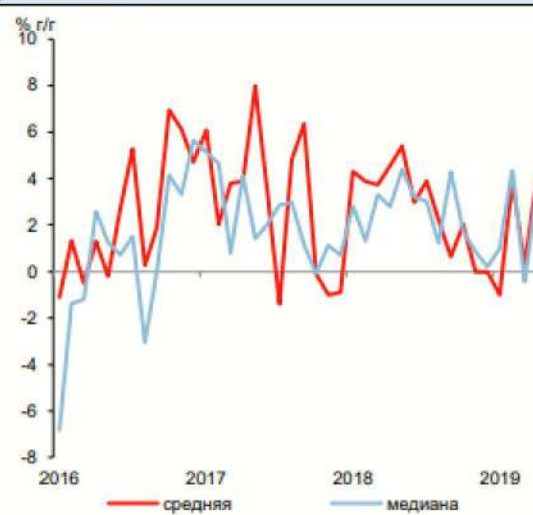
Улучшение годовой динамики в апреле продемонстрировали все отрасли обрабатывающей промышленности. При этом наибольший вклад в увеличение темпов ее роста внесли химический комплекс (+12,9 % г/г в апреле), пищевая промышленность (+5,1 % г/г), а также нефтепереработка (+4,3 % г/г). Позитивная динамика в широком круге отраслей обрабатывающей промышленности нашла отражение в увеличении медианного темпа ее роста до 3,4 % г/г в апреле после -0,4 % г/г в марте.

Рис. 3. Улучшение динамики в апреле наблюдалось в широком круге обрабатывающих отраслей ...



Источник: Росстат, расчеты Минэкономразвития России.

Рис. 4. ... что позитивно отразилось на медианном темпе роста обрабатывающей промышленности

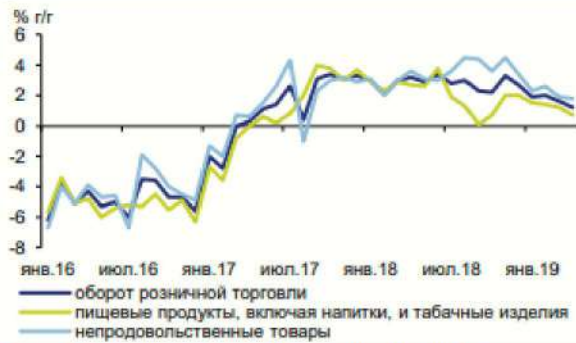


Источник: Росстат, расчеты Минэкономразвития России.

В отличие от промышленного производства, в большинстве других базовых отраслей – строительстве, транспортной отрасли, розничной торговле – улучшения динамики выпуска в апреле не наблюдалось. Объем строительных работ в апреле не изменился по отношению к соответствующему месяцу прошлого года после символического роста на 0,2 % г/г в марте и в целом за 1кв19. Грузооборот транспорта в апреле увеличился на 2,3 % г/г после 2,6 % г/г в марте и 2,3 % г/г в 1кв19. Темп роста оборота розничной торговли в апреле опустился до 1,2 % г/г (по сравнению с 1,6 % г/г в марте и 1,8 % г/г в целом за 1кв19), достигнув минимального с середины 2017 года уровня. Основной вклад в ухудшение показателей розничного товарооборота в апреле внесла торговля продовольственными товарами, в то время как в сегменте непродовольственных товаров динамика оставалась стабильной.

Рост инвестиций в основной капитал по итогам 1кв19 замедлился до 0,5 % г/г после 2,9 % г/г в 4кв18 и 4,3 % в 2018 году. На снижение инвестиционной активности с начала текущего года указывала слабая динамика ее оперативных индикаторов – объема строительных работ, инвестиционного импорта, выпуска отечественной машиностроительной продукции инвестиционного назначения (см. «Картина экономики. Апрель 2019 года»).

Рис. 5. Рост розничного товарооборота в апреле продолжил замедляться



Источник: Росстат, расчеты Минэкономразвития России.

Рис. 6. Темпы роста инвестиций в основной капитал в 1кв19 снизились до 0,5 % г/г

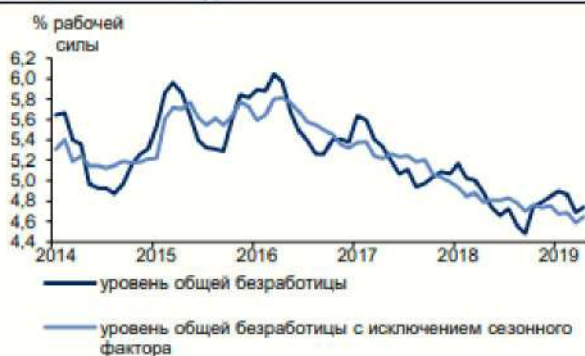


Источник: Росстат, расчеты Минэкономразвития России.

Рынок труда и доходы Уровень безработицы с исключением сезонного фактора в апреле сохранился на рекордно низком уровне 4,6 % (аналогичный показатель был зафиксирован по итогам марта и 1кв19 в целом). Численность занятого населения с исключением сезонного фактора снижается второй месяц подряд, уменьшившись в апреле на 70,5 тыс. человек (-0,1 % м/м SA). Годовые темпы роста показателя, которые с начала текущего года находятся в отрицательной зоне, в апреле снизились до -1,2 % г/г (после -1,1 % г/г в марте). Численность безработных с исключением сезонности в апреле увеличилась на 46,3 тыс. человек (или на 1,3 % м/м SA), однако по сравнению с соответствующим месяцем прошлого года снижение показателя продолжилось и составило -4,3 % г/г в апреле. В итоге совокупная численность рабочей силы с исключением сезонного фактора в апреле незначительно сократилась (на 24,1 тыс. человек, или -0,03 % м/м SA).

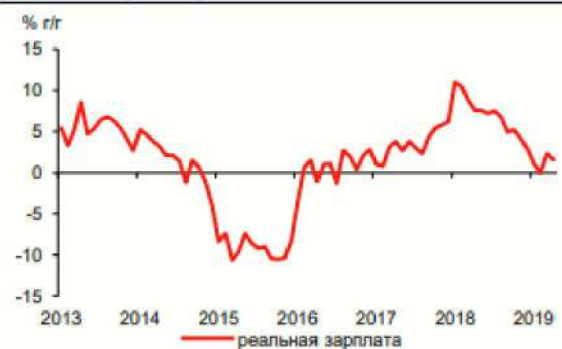
По отчетным данным, темп роста реальных заработных плат в марте составил 2,3 % г/г, существенно превысив предварительную оценку Росстата (до корректировки показатель демонстрировал нулевую динамику). Таким образом, в 1кв19 реальные заработные платы выросли на 1,3 % г/г (предыдущая оценка – 0,4 % г/г). Рост показателя за апрель оценивается Росстатом на уровне 1,6 % г/г.³

Рис. 7. Безработица в апреле сохранилась на рекордно низком уровне



Источник: Росстат, расчеты Минэкономразвития России.

Рис. 8. Рост реальных заработных плат в марте превысил предварительные оценки Росстата



Источник: Росстат, расчеты Минэкономразвития России. Апрель 2019 г. – оценка Росстата

³ <http://economy.gov.ru/minec/activity/sections/macro/>

Таблица 1. Показатели деловой активности

в % к соотв. периоду предыдущего года	апр.19	1кв19	мар.19	фев.19	январ.19	2018	4кв18	2017
ВВП	1,6*	0,5	0,2*	1,0*	0,3*	2,3	2,7	1,6
Сельское хозяйство	1,4	1,1	1,5	1,0	0,7	-0,6	4,2	2,9
Строительство	0,0	0,2	0,2	0,3	0,1	5,3	4,1	-1,2
Розничная торговля	1,2	1,8	1,6	2,0	1,9	2,8	2,8	1,3
Грузооборот транспорта	2,3	2,3	2,6	1,9	2,4	2,8	2,3	5,6
Промышленное производство	4,6	2,1	1,2	4,1	1,1	2,9	2,7	2,1
Добыча полезных ископаемых	4,2	4,7	4,3	5,1	4,8	4,1	7,2	2,1
добыча угля	0,1	3,1	2,4	0,0	6,8	4,2	7,4	3,7
добыча сырой нефти и природного газа	4,0	4,5	4,3	5,2	4,1	2,8	5,7	0,4
добыча металлических руд	6,4	10,9	11,7	11,2	9,8	4,6	7,3	3,5
добыча прочих полезных ископаемых	9,8	-3,5	-5,7	0,7	-5,6	4,0	7,3	15,6
Обрабатывающие производства	4,7	1,3	0,3	4,6	-1,0	2,6	0,9	2,5
пищевая промышленность	5,1	4,0	2,0	5,9	4,1	4,4	4,9	1,5
легкая промышленность	-1,0	-2,6	-2,4	-0,4	-2,5	2,3	-2,1	5,4
деревообработка	7,3	7,3	6,0	5,0	11,0	11,7	13,3	3,9
производство кокса и нефтепродуктов	4,3	2,0	-0,4	5,2	1,2	1,8	0,7	1,1
химический комплекс	12,9	3,3	3,6	3,2	2,8	3,3	3,3	5,8
производство прочей неметаллической минеральной продукции	10,5	8,4	8,2	9,8	7,2	4,4	3,3	11,2
металлургия	-0,7	2,6	-1,9	8,8	0,9	1,6	5,6	0,8
машиностроение	-3,3	-7,7	-4,3	-1,5	-17,6	1,2	-4,1	5,6
прочие производства	11,7	6,9	8,0	7,5	5,4	1,4	-3,0	-2,3
Обеспечение электроэнергией, газом и паром	1,0	-1,5	-4,8	-1,1	1,3	1,6	1,2	-0,4
Водоснабжение, водоотведение, утилизация отходов	7,4	0,9	3,7	1,8	-2,8	2,0	5,2	-2,1

Источник: Росстат, расчеты Минэкономразвития России.

* Оценка Минэкономразвития России.

8.2. ОПРЕДЕЛЕНИЕ СЕКТОРА РЫНКА, К КОТОРОМУ ПРИНАДЛЕЖИТ ОЦЕНИВАЕМЫЙ ОБЪЕКТ

В России рынок недвижимости традиционно классифицируется по назначению:

- ✓ рынок жилья;
- ✓ рынок коммерческой недвижимости.

В соответствии с общепринятой классификацией профессиональных операторов рынка недвижимости все объекты недвижимости можно отнести к какому-либо сектору рынка. В таблице ниже приведена классификация рынков недвижимости.

Таблица 8.2-1 Классификация рынков недвижимости

Признак классификации	Виды рынков
Вид объекта	Земельный, зданий, сооружений, предприятий, помещений, многолетних насаждений, вещных прав, иных объектов
Географический (территориальный)	Местный, городской, региональный, национальный, мировой
Функциональное назначение	Производственных и складских помещений, жилищный, непромышленных зданий и помещений
Степень готовности к эксплуатации	Существующих объектов, незавершенного строительства, нового строительства
Тип участников	Индивидуальных продавцов и покупателей, промежуточных продавцов, муниципальных образований, коммерческих организаций
Вид сделок	Купли – продажи, аренды, ипотеки, вещных прав
Отраслевая принадлежность	Промышленных объектов, сельскохозяйственных объектов, общественных зданий, другие
Форма собственности	Государственных и муниципальных объектов, частных
Способ совершения сделок	Первичный и вторичный, организованный и неорганизованный, биржевой и внебиржевой, традиционный и компьютеризированный

Источник: составлено Оценщиком

Так как, согласно документам, на объект оценки, предоставленным Заказчиком, объектом оценки является право собственности на земельный участок для сельскохозяйственного производства, Оценщик делает вывод, что объект оценки относится к сектору земельных участков для сельскохозяйственного производства.

8.3. АНАЛИЗ ОПТОВОГО РЫНКА ЗЕМЕЛЬНЫХ УЧАСТКОВ В МОСКОВСКОЙ ОБЛАСТИ

Земельный участок – это часть поверхности, которая имеет фиксированную границу, площадь, местоположение, правовой статус и другие характеристики, отражаемые в Государственном земельном кадастре и документах государственной регистрации прав на землю.

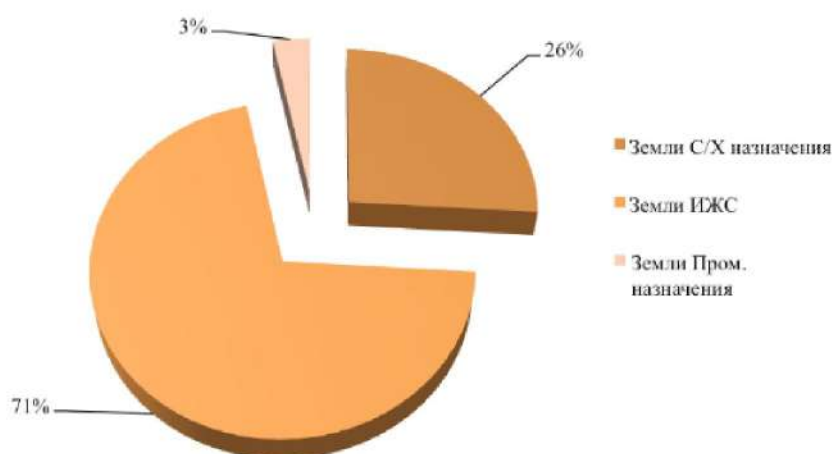
В соответствии с Земельным кодексом РФ земли делят на 7 категорий: земли сельскохозяйственного назначения, земли населенных пунктов, земли промышленности, земли особо охраняемых территорий (земли лечебно-оздоровительных местностей и курортов, земли природоохранного значения, земли рекреационного значения, земли историко-культурного назначения и особо ценные земли), земли лесного фонда, земли водного фонда и земли запаса.

В соответствии с действующим законодательством, из всех перечисленных выше видов категорий, возможна купля-продажа только земель поселений (городов, поселков, сел, деревень), земель сельскохозяйственного назначения, земель промышленного назначения. Все остальное относится к федеральной собственности и не подлежит отчуждению (участки лесного фонда, земли обороны), либо изъято из оборота (водоохранные зоны, заповедники и т.д.) Земли, предоставленные для размещения и развития городов, поселков и сельских поселений относятся к землям поселений.

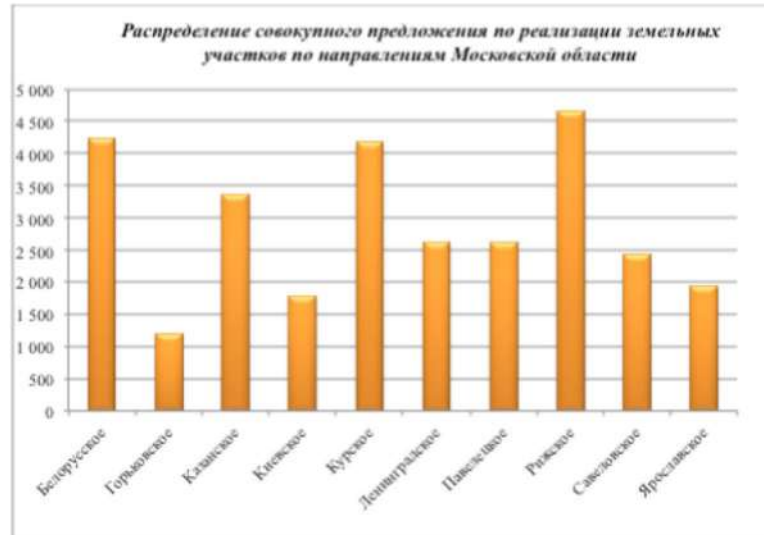
Анализ рынка земельных участков Московской области говорит о том, что дефицит предложений по продаже земельных участков отсутствует и в свободном доступе имеется множество земельных участков различных категорий выставленных на продажу.

Как видно из диаграммы, представленной ниже, большинство земельных участков, предлагаемых к реализации, составляют земельные участки под ИЖС – 71% от общего количества предложений по продаже земельных участков, на втором месте земельные участки сельскохозяйственного назначения – 26%, далее следуют земельные участки промышленного назначения – 3%.

Распределение совокупного предложения по реализации земельных участков Московской области по категориям



Если говорить о количестве предложений по продаже земельных участков на рынке Московской области в зависимости от направления, то, как видно из диаграммы, представленной ниже, лидирует Рижское направление, на втором месте Белорусское, далее следуют Курское, Казанское и Ленинградское. Распределение совокупного предложения по реализации земельных участков по направлениям Московской области, выглядит следующим образом:



С начала 2015 года и по настоящее время эксперты наблюдают тенденцию – отсутствие спекулятивного спроса. Земельный участок как актив на балансе сегодня достаточно затратный объект. Законодательные инициативы обязывают осваивать земельные участки в собственности по назначению. При этом произошло значительное повышение налоговых отчислений.

Заметно востребованной стала услуга «ленд-девелопмента», задачей которой является маркетинговая, техническая и юридическая проработка земельного участка к началу строительного процесса. В условиях кризиса, сниженного уровня платежеспособного спроса и отсутствия спекулятивного характера сделок на рынке земли, ленд-девелопмент становится обязательной составляющей для продажи участка.

Сегодня, подготовленный к строительству участок может стоить в два-три раза больше, чем неподготовленный участок в той же локации. Учитывая одинаковую стоимость подготовки, наибольшее количество таких участков расположено вблизи МКАД.

В таблице ниже, на основании проведенного анализа стоимости земельных участков, в зависимости от направления и категории, выведены средневзвешенные стоимости за 1 сотку земли в рублях, в зависимости от удаления от МКАД.

Средневзвешенная стоимость 1 сотки земли по категориям земельных участков в зависимости от направления Московской области и удаленности от МКАД

№ п/п	Направление	Средняя стоимость руб./сот. С/Х			Средняя стоимость руб./сот. ИЖС			Средняя стоимость руб./сот. Пром. назначения		
		до 15 км от МКАД	от 15 км до 50 км от МКАД	от 50 км от МКАД	до 15 км от МКАД	от 15 км до 50 км от МКАД	от 50 км от МКАД	до 15 км от МКАД	от 15 км до 50 км от МКАД	от 50 км от МКАД
1	Белорусское	881 284	316 464	68 126	1 395 943	681 544	144 050	1 493 083	645 302	110 634
2	Горьковское	523 795	114 525	75 837	564 145	183 324	81 942	868 761	249 203	109 851
3	Калужское	409 694	139 094	48 155	405 447	119 845	55 916	505 896	143 638	108 098
4	Киевское	614 083	227 257	67 277	701 132	324 913	114 982	958 265	315 025	185 392
5	Курское	468 196	477 560	64 242	554 820	168 535	22 474	735 077	230 952	83 403
6	Ленинградское	478 385	137 717	56 723	820 311	149 017	75 193	462 385	219 942	104 960
7	Павловское	383 447	147 208	64 374	355 801	115 875	47 910	413 756	165 614	67 584
8	Рижское	772 892	425 888	99 662	1 162 335	441 649	82 986	910 316	328 139	67 127
9	Савеловское	445 261	148 427	44 362	686 260	209 772	68 741	589 896	165 149	99 203
10	Ярославское	484 812	189 384	60 873	507 429	197 830	79 934	642 289	190 038	56 846

Как видно из Таблицы самыми дорогими направлениями по продаже земельных участков на удалении до 15 км от МКАД, независимо от категории участка, являются Белорусское, Рижское и Киевское. На удалении от 15 км до 50 км от МКАД самыми дорогими направлениями для участков сельскохозяйственного назначения являются Курское, Рижское, Белорусское; для участков ИЖС –

Белорусское, Рижское, Киевское; для участков промышленного назначения – белорусское, Рижское, Киевское.

На удалении от 50 км от МКАД самыми дорогими направлениями для участков сельскохозяйственного назначения являются Рижское, Горьковское, белорусское; для участков ИЖС – белорусское, Киевское, Рижское; для участков промышленного назначения – Киевское, белорусское, Горьковское.

На стоимость земельных участков оказывают влияние следующие ценообразующие факторы:

Диапазоны стоимости 1 сотки земли могут значительно колебаться и различаться. По данным произведенного анализа, указаны диапазоны стоимости 1 сотки земли по направлениям в зависимости от категории участка, а так же удаленности от МКАД.

Диапазоны стоимости 1 сотки земли по категориям земельных участков в зависимости от направления Московской области и удаленности от МКАД

№ п/п	Направление	Диапазон	Диапазон руб./сот. С/Х			Диапазон руб./сот. ИЖС			Диапазон руб./сот. Пром. назначения		
			до 15 км от МКАД	от 15 км до 50 км от МКАД	от 50 км от МКАД	до 15 км от МКАД	от 15 км до 50 км от МКАД	от 50 км от МКАД	до 15 км от МКАД	от 15 км до 50 км от МКАД	от 50 км от МКАД
1	Белорусское	min	118 750	21 053	1 500	258 333	70 000	14 286	13 500	7 647	22 287
		max	4 095 000	900 000	310 000	7 199 277	3 900 000	2 631 579	4 095 000	2 500 000	290 000
2	Горьковское	min	100 000	3 870	3 000	100 000	47 417	22 222	23 579	52 632	51 653
		max	2 100 000	400 000	300 000	1 000 000	811 111	270 000	2 906 977	825 688	225 000
3	Казанское	min	62 500	2 200	1 757	79 167	18 000	5 594	131 579	10 891	20 455
		max	882 353	550 000	150 302	1 431 718	538 922	192 231	2 180 000	500 000	330 000
4	Киевское	min	233 333	2 606	3 333	127 273	100 000	15 773	350 000	65 306	160 000
		max	1 666 667	836 364	233 333	2 404 762	1 065 000	783 333	1 794 872	780 000	288 889
5	Курское	min	133 333	18 438	6 272	105 333	7 917	7 000	13 965	18 784	2 400
		max	1 227 273	750 000	180 000	2 609 100	750 000	77 193	1 851 852	708 333	184 906
6	Ленинградское	min	111 940	12 414	1 875	10 000	25 993	13 000	25 463	11 000	4 987
		max	1 598 875	642 714	307 167	4 000 000	583 333	313 043	1 300 000	1 080 000	357 143
7	Павелецкое	min	74 333	4 000	4 471	118 750	9 500	8 750	110 000	21 127	8 140
		max	875 000	530 000	430 000	800 000	750 000	150 000	1 367 521	1 193 333	100 000
8	Рижское	min	162 500	21 053	2 692	277 778	5 098	7 000	165 217	30 303	17 678
		max	3 217 500	2 250 000	530 000	17 896 920	3 877 666	594 184	2 457 000	1 307 420	142 837
9	Савеловское	min	121 429	1 538	1 100	164 286	28 333	20 000	380 000	61 798	25 926
		max	973 631	1 628 571	190 000	3 333 333	1 404 000	222 222	1 449 275	694 981	200 000
10	Ярославское	min	37 500	6 667	1 935	40 000	13 000	2 450	92 357	62 500	30 000
		max	3 030 303	1 500 000	1 000 000	2 454 545	835 714	416 667	2 063 600	906 250	90 000

8.4. АНАЛИЗ ФАКТИЧЕСКИХ ДАННЫХ О ЦЕНАХ СДЕЛОК И (ИЛИ) ПРЕДЛОЖЕНИЙ С ОБЪЕКТАМИ НЕДВИЖИМОСТИ ИЗ СЕГМЕНТОВ РЫНКА, К КОТОРЫМ МОЖЕТ БЫТЬ ОТНЕСЕН ОЦЕНИВАЕМЫЙ ОБЪЕКТ

Таблица 8.4-1 Предложения по продаже земельных участков для сельскохозяйственного производства расположенные в Московской области.

№	Место нахождения	Удаленность от МКАД, км	Площадь участка, сотка	Инженерные коммуникации	Наличие подъездных путей	Стоимость предложения за 1 сотку, руб.	Стоимость предложения, руб.	Источник информации	Контакт
1	Московская область, Солнечногорский район, Пешковское с/пос, Дурыкино деревня	27	500	Есть возможность подключения	Имеются	20 000	10 000 000	https://solnechnogorsk.cian.ru/sale/suburban/195395320/	+7 926 379-44-50+7 903 188-02-51
2	Московская область, Солнечногорский район, Поварово пгт	41	4285	Есть возможность подключения	Имеются	15 636	67 000 000	https://solnechnogorsk.cian.ru/sale/suburban/191308790/	+7 910 001-22-92
3	Московская область, Истра городской округ, Лесной коттеджный поселок	40	140	Есть возможность подключения	Имеются	21 357	2 990 000	https://www.cian.ru/sale/suburban/153488592/	+7 495 132-02-42
4	Московская область, Солнечногорск городской округ, Соколовское с/пос, Васюково деревня	40	165	Есть возможность подключения	Имеются	19 394	3 200 000	https://solnechnogorsk.cian.ru/sale/suburban/193395747/	+7 985 130-00-55
5	Московская область, Солнечногорск городской округ, Повадино деревня	42	145	Есть возможность подключения	Имеются	33 793	4 900 000	https://solnechnogorsk.cian.ru/sale/suburban/186461690/	+7 985 161-06-72
6	Московская область, Солнечногорск городской округ, Повадино деревня	40	300	Есть возможность подключения	Имеются	26 667	8 000 000	https://solnechnogorsk.cian.ru/sale/suburban/154316653/	+7 977 787-10-78
7	Московская область, Солнечногорский район, Соколовское с/пос, Мелечкино деревня	45	145	Есть возможность подключения	Имеются	17 241	2 500 000	https://solnechnogorsk.cian.ru/sale/suburban/179149127/	+7 926 954-64-25+7 495 363-16-25
8	Московская область, Мытищи городской округ, Долгиниха деревня	56	523,7	Есть возможность подключения	Имеются	28 642	15 000 000	https://mytishchi.cian.ru/sale/suburban/203489171/	+7 926 567-77-67

№	Место нахождения	Удаленность от МКАД, км	Площадь участка, сотка	Инженерные коммуникации	Наличие подъездных путей	Стоимость предложения за 1 сотку, руб.	Стоимость предложения, руб.	Источник информации	Контакт
9	Московская область, Солнечногорский район, Пешковское с/пос, Стародальня деревня	38	1680	Есть возможность подключения	Имеются	16 271	27 336 000	https://solnechnogorsk.cian.ru/sale/suburban/163758448/	+7 903 504-44-90
10	Московская область, Одинцовский район, Ершовское с/пос	40	474	Есть возможность подключения	Имеются	27 215	12 900 000	https://odintsovo.cian.ru/sale/suburban/188812462/	+7 903 966-01-25
11	Истринский р-н, тер с/пос. Бужаровское, Истра, Московская область	40	250,00	Есть возможность подключения	Имеются	40000,00	10000000,00	https://pushkino.cian.ru/sale/suburban/194315807/	+7 915 317-77-66
12	деревня, городской округ Истра, Московская область, Лисавино, Истра, Московская область	39	7940,00	Есть возможность подключения	Имеются	32494,00	258000000,00	https://www.domofond.ru/uchastokzemli-na-prodazhu-istra-260231813	8-926-273-4115
13	Истринский р-н, д Алехново, Истра, Московская область	36	127,00	Есть возможность подключения	Имеются	44 094	5 600 000	https://www.avito.ru/moskva/zemelnye_uchastki/uchastok_1.27_ga_snt_dnp_488873167	8-910-476-75-62
14	Московская область, Снегири, городской округ Истра, Московская область, деревня Хованское	29	40,00	Есть возможность подключения	Имеются	40 000	1 600 000	https://www.avito.ru/snegiri/zemelnye_uchastki/uchastok_40_sot_snt_dnp_1721014852	8-903-276-91-20

Источник: данные Интернет, анализ Оценщика

Таблица 8.4-2 Диапазон цен предложений по продаже земельных участков для сельскохозяйственного производства, расположенных в Московской области

Минимальное значение стоимости 1 сотки, руб.	15 636
Максимальное значение стоимости 1 сотки, руб.	44 094
Среднее значение стоимости 1 сотки, руб.	27 343

Источник: расчет Оценщика

8.5. АНАЛИЗ ОСНОВНЫХ ФАКТОРОВ, ВЛИЯЮЩИХ НА СПРОС, ПРЕДЛОЖЕНИЕ И ЦЕНЫ СОПОСТАВИМЫХ ОБЪЕКТОВ НЕДВИЖИМОСТИ

Как выявил Оценщик в предыдущих пунктах данной главы, а также принимая во внимание теорию оценки, основными ценообразующими факторами для земельных участков в Московской области являются: имущественные права, условия финансирования, условия платежа и обстоятельства совершения сделки, динамику цен, функциональное назначение земельного участка (категория земель и разрешенное использование), местоположение, транспортная доступность, площадь, наличие инженерных коммуникаций (наличие согласований и техусловий на подключение коммуникаций, наличия оплаты этих коммуникаций и факта их подведения на земельный участок).

Оценщик ниже проводит более подробный анализ основных ценообразующих факторов стоимости земельных участков в Московской области в целях корректного их учета, при расчете рыночной стоимости оцениваемых объектов.

Условия сделки (корректировка на торг, уторгование). Рынок недвижимости имеет ряд специфичных особенностей, одной из которых является возможность переговоров покупателя и продавца на предмет снижения цены предложения, причем данные переговоры достаточно часто приводят к положительному результату для покупателя. Цены объектов-аналогов являются ценами предложения. Реальные цены, по которым заключаются договора, как правило, ниже цен предложения.

Исследование на тему корректировок на уторгование для объектов недвижимости проводилось ООО «Приволжский центр методического и информационного обеспечения оценки», результаты которого приведены в «Справочнике оценщика недвижимости 2018. Земельные участки сельскохозяйственного назначения», Нижний Новгород, 2018 год. Согласно данным справочника корректировка на уторгование имеет следующие значения:

Таблица 8.5-1 Диапазон корректировок на уторгование для земельных участков

Класс объектов	Активный рынок		
	Среднее	Расширенный интервал	
Цены предложений объектов			
1. Земельные участки под пашню	12,6%	7,7%	17,6%
2. Земельные участки под кормовые угодья	14,4%	9,2%	19,6%
3. Земельные участки под многолетние насаждения	13,0%	8,1%	18,0%
4. Земельные участки, классифицируемые как залежь	16,1%	10,6%	21,6%

Функциональное назначение (категория земель, разрешенное использование) - один из наиболее весомых ценообразующих факторов. Процесс перевода земельного участка из одной категории в другую, а также смена разрешенного использования земельного участка – это трудоемкий, дорогостоящий и очень длительный процесс, не всегда возможный особенно в г. Москве, где существует утвержденный генеральный план застройки и четкое зонирование земель по функциональному назначению.

Поэтому размер корректировки на функциональное назначение определить зачастую весьма затруднительно, по причине всего рекомендуется подбирать аналоги сопоставимого с оцениваемым земельным участком функционального назначения.

Местоположение.

1. Удаленность от МКАД

Удаленность от МКАД это по праву самый значимый и ключевой фактор, влияющий на стоимость сотки земли. Земельные владения с одинаковыми условиями будут различаться в цене в зависимости от отдаленности от МКАД. Чем дальше находится участок, тем он дешевле.

Согласно аналитическим исследования ООО «РусБизнесПрайсИнформ», опубликованные в «Справочнике корректировок для оценки стоимости земельных участков Московской области», Москва, 2017 г., где приводится следующая зависимость стоимости земельных участков (земли сельскохозяйственного назначения), расположенных по различным направлениям области, в зависимости от фактора удаленности от МКАД:

Таблица 8.5-2 Северо-Западное направление для сельскохозяйственного производства

Удаленность от МКАД объекта-аналога, км.	Удаленность от МКАД объекта оценки, км.							
	0 - 20	21 - 40	41 - 60	61 - 80	81 - 100	101 - 120	121 - 140	141 - 160
0 - 20	0%	-35%	-57%	< -67%	< -67%	< -67%	< -67%	< -67%
21 - 40	53%	0%	-34%	-56%	< -67%	< -67%	< -67%	< -67%
41 - 60	132%	52%	0%	-34%	-56%	< -67%	< -67%	< -67%
61 - 80	> 200%	130%	52%	0%	-34%	-56%	< -67%	< -67%
81 - 100	> 200%	> 200%	130%	52%	0%	-34%	-56%	< -67%
101 - 120	> 200%	> 200%	> 200%	130%	52%	0%	-34%	-56%
121 - 140	> 200%	> 200%	> 200%	> 200%	130%	52%	0%	-34%
141 - 160	> 200%	> 200%	> 200%	> 200%	> 200%	130%	52%	0%

Площадь.

На рынке продаж присутствует такой ценообразующий фактор, как площадь земельного участка. При прочих равных условиях, большие по площади земельные участки могут продаваться по более низкой в пересчете на единицу площади цене, что обуславливается большим сроком экспозиции.

Согласно аналитическим исследования ООО «РусБизнесПрайсИнформ», опубликованные в «Справочнике корректировок для оценки стоимости земельных участков Московской области», Москва, 2017 г., где приводится следующая зависимость стоимости земельных участков (земли сельскохозяйственного назначения). Согласно данным справочника корректировка на площадь для земельных участков под сельхоз производство имеет следующие значения:

Таблица 8.5-3 Диапазон корректировок на площадь для участков под сельскохозяйственное производство

Площадь объекта-аналога, кв.м.	Площадь объекта оценки, кв.м.							
	до 500	501 – 1 000	1 001 – 3 000	3 001 – 5 000	5 001 – 10 000	10 001 – 30 000	30 001 – 50 000	50 001 – 100 000
до 500	0%	-9%	-23%	-29%	< -30%	< -30%	< -30%	< -30%
501 - 1 000	10%	0%	-15%	-22%	< -30%	< -30%	< -30%	< -30%
1 001 - 3 000	29%	18%	0%	-8%	-20%	< -30%	< -30%	< -30%
3 001 - 5 000	> 30%	29%	9%	0%	-12%	< -30%	< -30%	< -30%
5 001 - 10 000	> 30%	> 30%	25%	14%	0%	-22%	< -30%	< -30%
10 001 - 30 000	> 30%	> 30%	> 30%	> 30%	29%	0%	-13%	< -30%
30 001 - 50 000	> 30%	> 30%	> 30%	> 30%	> 30%	16%	0%	-21%
50 001 - 100 000	> 30%	> 30%	> 30%	> 30%	> 30%	> 30%	27%	0%

8.6. ОСНОВНЫЕ ВЫВОДЫ ОТНОСИТЕЛЬНО РЫНКА НЕДВИЖИМОСТИ В СЕГМЕНТАХ, НЕОБХОДИМЫХ ДЛЯ ОЦЕНКИ

Оцениваемые земельные участки относятся к землям сельскохозяйственного назначения для сельскохозяйственного производства.

Участки расположены в Северо-Западном направлении в Солнечногорском районе Московской области.

Оценщиком были найдены предложения по продаже земельных участков под сельскохозяйственное производство в Московской области. На их основе можно сделать выводы о максимальной, минимальной и средней удельной стоимости 1 сотки.

Таблица 8.6-1 Диапазон цен предложений по продаже земельных участков для сельскохозяйственного производства, расположенных в Солнечногорском районе Московской области

Минимальное значение стоимости 1 сотки, руб.	15 636
Максимальное значение стоимости 1 сотки, руб.	44 094
Среднее значение стоимости 1 сотки, руб.	27 343

Источник: расчет Оценщика

Подводя итог анализа рынка, можно сделать вывод о том, что на цену продажи наиболее существенное влияние оказывают следующие факторы:

1. Условия сделки (корректировка на торг, уторгование).
2. Время продажи (условия рынка)
3. Функциональное назначение (категория земель, разрешенное использование)
4. Удаление от МКАД.
5. Площадь земельного участка
6. Индивидуальные особенности земельного участка.

9. ОПИСАНИЕ ПРОЦЕССА ОЦЕНКИ ОБЪЕКТА ОЦЕНКИ В ЧАСТИ ПРИМЕНЕНИЯ ПОДХОДОВ К ОЦЕНКЕ

Проведение оценки включало следующие этапы:

- заключение договора на проведение оценки, включающего задание на оценку;
- сбор и анализ информации, необходимой для проведения оценки;
- применение подходов к оценке, включая выбор методов оценки и осуществление необходимых расчетов;
- согласование (в случае необходимости) результатов и определение итоговой величины стоимости объекта оценки;
- составление отчета об оценке.

В отчет об оценке могут включаться расчетные величины и выводы по результатам дополнительных исследований, предусмотренные заданием на оценку, которые не рассматриваются как результат оценки в соответствии с Федеральным стандартом «Цель оценки и виды стоимости (ФСО № 2)», а также иные сведения, необходимые для полного и недвусмысленного толкования результатов проведения оценки объекта оценки, отраженных в отчете.

Оценщик осуществляет сбор и анализ информации, необходимой для проведения оценки объекта оценки. Оценщик изучает количественные и качественные характеристики объекта оценки, собирает информацию, существенную для определения стоимости объекта оценки теми подходами и методами, которые на основании суждения оценщика должны быть применены при проведении оценки, в том числе:

- информацию о политических, экономических, социальных и экологических и прочих факторах, оказывающих влияние на стоимость объекта оценки;
- информацию о спросе и предложении на рынке, к которому относится объект оценки, включая информацию о факторах, влияющих на спрос и предложение, количественных и качественных характеристиках данных факторов;
- информацию об объекте оценки, включая правоустанавливающие документы, сведения об обременениях, связанных с объектом оценки, информацию о физических свойствах объекта оценки, его технических и эксплуатационных характеристиках, износе и устареваниях, прошлых и ожидаемых доходах и затратах, данные бухгалтерского учета и отчетности, относящиеся к объекту оценки, а также иную информацию, существенную для определения стоимости объекта оценки.

Оценщиком соблюдены требования статьи 16 Федерального закона №135-ФЗ «Об оценочной деятельности в Российской Федерации» о независимости оценщика.

Оценщик вправе самостоятельно определять необходимость применения тех или иных подходов к оценке и конкретных методов оценки в рамках применения каждого из подходов.

При проведении оценки возможно установление дополнительных к указанным в задании на оценку допущений, связанных с предполагаемым использованием результатов оценки и спецификой объекта оценки.

Оценщик для получения итоговой стоимости объекта оценки осуществляет согласование (обобщение) результатов расчета стоимости объекта оценки при использовании различных подходов к оценке и методов оценки.

По итогам проведения оценки составляется отчет об оценке. Отчет об оценке представляет собой документ, содержащий сведения доказательственного значения, составленный в соответствии с законодательством Российской Федерации об оценочной деятельности, в том числе Федеральным стандартом оценки №3, нормативными правовыми актами уполномоченного федерального органа, осуществляющего функции по нормативно-правовому регулированию оценочной деятельности, а также стандартами и правилами оценочной деятельности, установленными саморегулируемой организацией оценщиков, членом которой является оценщик, подготовивший отчет.

Итоговая величина рыночной или иной стоимости объекта оценки, указанная в отчете, составленном по основаниям и в порядке, которые предусмотрены Федеральным законом от 29 июля 1998 г. № 135-ФЗ «Об оценочной деятельности в Российской Федерации», признается достоверной и рекомендуемой для целей совершения сделки с объектом оценки, если в порядке, установленном

законодательством Российской Федерации, или в судебном порядке не установлено иное.

При составлении отчета об оценке оценщик должен придерживаться следующих принципов:

- в отчете должна быть изложена информация, существенная с точки зрения оценщика для определения стоимости объекта оценки;
- информация, приведенная в отчете об оценке, существенным образом влияющая на стоимость объекта оценки, должна быть подтверждена;
- содержание отчета об оценке не должно вводить в заблуждение заказчика оценки и иных заинтересованных лиц (пользователи отчета об оценке), а также не должно допускать неоднозначного толкования полученных результатов;

Результатом оценки является итоговая величина стоимости объекта оценки. Результат оценки может использоваться при определении сторонами цены для совершения сделки или иных действий с объектом оценки, в том числе при совершении сделок купли-продажи, передаче в аренду или залог, страховании, кредитовании, внесении в уставный (складочный) капитал, для целей налогообложения, при составлении финансовой (бухгалтерской) отчетности, реорганизации юридических лиц и приватизации имущества, разрешении имущественных споров и в иных случаях.

9.1. Последовательность определения стоимости

Согласно п. 11 ФСО № 1, основными подходами, используемыми при проведении оценки, являются рыночный (сравнительный), доходный и затратный подходы. При выборе используемых при проведении оценки подходов следует учитывать не только возможность применения каждого из подходов, но и цели и задачи оценки, предполагаемое использование результатов оценки, допущения, полноту и достоверность исходной информации. На основе анализа указанных факторов обосновывается выбор подходов, используемых Оценщиком.

Согласно п. 24 ФСО № 1, Оценщик вправе самостоятельно определять необходимость применения тех или иных подходов к оценке и конкретных методов оценки в рамках применения каждого из подходов.

Ввиду определения справедливой стоимости в данном Отчете об оценке, Оценщик далее приводит особенности её расчёта.

Согласно п. 2 IFRS 13 справедливая стоимость - это рыночная оценка, а не оценка, формируемая с учетом специфики предприятия. По некоторым активам и обязательствам могут существовать наблюдаемые рыночные операции или рыночная информация. По другим активам и обязательствам наблюдаемые рыночные операции или рыночная информация могут отсутствовать. Однако цель оценки справедливой стоимости в обоих случаях одна и та же - определить цену, по которой проводилась бы операция, осуществляемая на организованном рынке, по продаже актива или передаче обязательства между участниками рынка на дату оценки в текущих рыночных условиях (то есть выходная цена на дату оценки с точки зрения участника рынка, который удерживает актив или имеет обязательство).

Если цена на идентичный актив или обязательство не наблюдается на рынке, предприятие оценивает справедливую стоимость, используя другой метод оценки, который обеспечивает максимальное использование уместных наблюдаемых исходных данных и минимальное использование ненаблюдаемых исходных данных. Поскольку справедливая стоимость является рыночной оценкой, она определяется с использованием таких допущений, которые участники рынка использовали бы при определении стоимости актива или обязательства, включая допущения о риске. Следовательно, намерение предприятия удержать актив или урегулировать или иным образом выполнить обязательство не является уместным фактором при оценке справедливой стоимости.

Цель оценки справедливой стоимости заключается в том, чтобы определить цену, по которой проводилась бы операция на добровольной основе по продаже актива или передаче обязательства между участниками рынка на дату оценки в текущих рыночных условиях. Оценка справедливой стоимости требует от предприятия выяснения всех указанных ниже моментов:

- конкретный актив или обязательство, являющееся объектом оценки (в соответствии с его единицей учета);
- в отношении нефинансового актива, исходное условие оценки, являющееся приемлемым для оценки (в соответствии с его наилучшим и наиболее эффективным использованием);

- основной (или наиболее выгодный) для актива или обязательства рынок;
- метод или методы оценки, приемлемые для определения справедливой стоимости, с учетом наличия данных для разработки исходных данных, представляющих допущения, которые использовались бы участниками рынка при установлении цены на актив или обязательство, а также уровня в иерархии справедливой стоимости, к которому относятся эти исходные данные.

Оценка справедливой стоимости предполагает проведение операции по продаже актива или передаче обязательства:

- на рынке, который является основным для данного актива или обязательства;
- при отсутствии основного рынка на рынке, наиболее выгодном для данного актива или обязательства.

Предприятию нет необходимости проводить изнуряющий поиск всех возможных рынков для идентификации основного рынка или, при отсутствии основного рынка, наиболее выгодного рынка, однако, оно должно учитывать всю информацию, которая является обоснованно доступной. При отсутствии доказательств обратного рынок, на котором предприятие вступило бы в сделку по продаже актива или передаче обязательства, считается основным рынком или, при отсутствии основного рынка, наиболее выгодным рынком.

При наличии основного рынка для актива или обязательства оценка справедливой стоимости должна представлять цену на данном рынке (такая цена либо является непосредственно наблюдаемой, либо рассчитывается с использованием другого метода оценки), даже если цена на другом рынке является потенциально более выгодной на дату оценки.

Предприятие должно иметь доступ к основному (или наиболее выгодному) рынку на дату оценки. Поскольку различные предприятия (и направления бизнеса в рамках таких предприятий), осуществляющие различные виды деятельности, могут иметь доступ к различным рынкам, основные (или наиболее выгодные) рынки для одного и того же актива или обязательства могут быть разными для различных предприятий (и направлений бизнеса в рамках таких предприятий). Следовательно, основной (или наиболее выгодный) рынок (и, соответственно, участников рынка) необходимо рассматривать с точки зрения предприятия, учитывая таким образом различия между и среди предприятий, осуществляющих различные виды деятельности.

Для того чтобы добиться наибольшей последовательности и сопоставимости оценок справедливой стоимости и раскрытия соответствующей информации, IFRS 13 устанавливает иерархию справедливой стоимости, которая делит исходные данные для метода оценки, используемые для оценки справедливой стоимости, на три уровня. Иерархия справедливой стоимости отдает наибольший приоритет котированным ценам (некорректируемым) на активных рынках для идентичных активов или обязательств (исходные данные 1 Уровня) и наименьший приоритет ненаблюдаемым исходным данным (исходные данные 3 Уровня).

Наличие уместных исходных данных и их относительная субъективность могут повлиять на выбор приемлемых методов оценки. Однако иерархия справедливой стоимости отдает приоритет исходным данным для методов оценки, а не методам оценки, используемым для оценки справедливой стоимости.

Иерархия справедливой стоимости (иерархия данных)

1. *Исходные данные 1 Уровня* - это котированные цены (некорректируемые) на активных рынках для идентичных активов или обязательств, к которым предприятие может получить доступ на дату оценки. Котируемая цена на активном рынке представляет собой наиболее надежное доказательство справедливой стоимости и должна использоваться для оценки справедливой стоимости без корректировки всякий раз, когда она доступна.

Исходные данные 1 Уровня будут доступны для многих финансовых активов и финансовых обязательств, некоторые из которых могут быть обменены на многочисленных активных рынках (например, на различных биржах). Следовательно, особое внимание в пределах 1 Уровня уделяется определению следующего:

- основной рынок для актива или обязательства, или, при отсутствии основного рынка, наиболее выгодный рынок для актива или обязательства;
- может ли предприятие участвовать в операции с активом или обязательством по цене данного

рынка на дату оценки.

Исходные данные 1 Уровня должны корректироваться только в следующих случаях:

- когда предприятие удерживает большое количество аналогичных (но неидентичных) активов или обязательств (например, долговые ценные бумаги), которые оцениваются по справедливой стоимости, а котируемая цена на активном рынке существует, но не является доступной в любой момент, для каждого из данных активов или обязательств по отдельности (то есть при условии наличия большого количества аналогичных активов или обязательств, удерживаемых предприятием, было бы трудно получить информацию о ценах для каждого отдельного актива или обязательства на дату оценки). В таком случае в качестве практического подручного средства предприятие может оценивать справедливую стоимость, используя альтернативный метод оценки, который не основывается исключительно на котируемых ценах (например, матричное ценообразование). Однако использование альтернативного метода оценки приводит к получению оценки справедливой стоимости, которая относится к более низкому уровню в иерархии справедливой стоимости.
- когда котируемая цена на активном рынке не представляет собой справедливую стоимость на дату оценки. Так может обстоять дело, когда, например, существенные события (такие как операции на рынке «от принципала к принципалу», торги на посредническом рынке или объявления) имеют место после закрытия рынка, но до наступления даты оценки. Предприятие должно установить и последовательно применять политику идентификации таких событий, которые могут повлиять на оценки справедливой стоимости. Однако если котируемая цена корректируется с учетом новой информации, такая корректировка приводит к получению оценки справедливой стоимости, которая относится к более низкому уровню в иерархии справедливой стоимости.
- при оценке справедливой стоимости обязательства или собственного долевого инструмента предприятия с использованием котируемой цены на идентичную единицу, которая продается как актив на активном рынке, и такая цена должна корректироваться с учетом факторов, специфических для единицы или актива. Если корректировка котируемой цены актива не требуется, результатом будет получение оценки справедливой стоимости, относимой к 1 Уровню в иерархии справедливой стоимости. Однако любая корректировка котируемой цены актива приведет к получению оценки справедливой стоимости, относимой к более низкому уровню в иерархии справедливой стоимости.

2. Исходные данные 2 Уровня - это исходные данные, которые не являются котируемыми ценами, включенными в 1 Уровень, и которые прямо или косвенно являются наблюдаемыми для актива или обязательства. Если актив или обязательство имеет определенный (договорной) период, исходные данные 2 Уровня должны быть наблюдаемыми для практически всего срока действия актива или обязательства. Исходные данные 2 Уровня включают следующее:

- котируемые цены на аналогичные активы или обязательства на активных рынках.
- котируемые цены на идентичные или аналогичные активы, или обязательства на рынках, которые не являются активными.
- исходные данные, за исключением котируемых цен, которые являются наблюдаемыми для актива или обязательства, например:
 - ✓ ставки вознаграждения и кривые доходности, наблюдаемые с обычно котируемыми интервалами;
 - ✓ подразумеваемая волатильность;
 - ✓ кредитные спреды.
- подтверждаемые рынком исходные данные.

Корректировки исходных данных 2 Уровня меняются в зависимости от факторов, специфических для актива или обязательства. Такие факторы включают следующее:

- состояние или местонахождение актива;
- степень, в которой исходные данные относятся к единицам, которые сопоставимы с активом или обязательством;
- объем или уровень деятельности на рынках, на которых наблюдаются эти исходные данные.

Корректировка исходных данных 2 Уровня, которые являются существенными для оценки в целом,

может привести к получению оценки справедливой стоимости, которая относится к 3 Уровню в иерархии справедливой стоимости, если для корректировки используются существенные ненаблюдаемые исходные данные.

3. Исходные данные 3 Уровня - это ненаблюдаемые исходные данные для актива или обязательства. Ненаблюдаемые исходные данные должны использоваться для оценки справедливой стоимости в том случае, если уместные наблюдаемые исходные данные не доступны, таким образом учитываются ситуации, при которых наблюдается небольшая, при наличии таковой, деятельность на рынке в отношении актива или обязательства на дату оценки. Однако цель оценки справедливой стоимости остается прежней, то есть выходная цена на дату оценки с точки зрения участника рынка, который удерживает актив или имеет обязательство. Следовательно, ненаблюдаемые исходные данные должны отражать допущения, которые участники рынка использовали бы при установлении цены на актив или обязательство, включая допущения о риске.

Допущения о риске включают риск, присущий конкретному методу оценки, используемому для оценки справедливой стоимости (такому как модель ценообразования), и риск, присущий исходным данным метода оценки. Оценка, не включающая корректировку с учетом рисков, не будет представлять оценку справедливой стоимости, если участники рынка будут включать такую корректировку при установлении цены на актив или обязательство. Например, может возникнуть необходимость включить корректировку с учетом рисков при наличии значительной неопределенности оценки.

Применять ненаблюдаемые исходные данные следует, используя всю информацию, доступную в сложившихся обстоятельствах, которая может включать собственные данные предприятия. При разработке ненаблюдаемых исходных данных предприятие может начать со своих собственных данных, но оно должно корректировать эти данные, если обоснованно доступная информация указывает на то, что другие участники рынка использовали бы другие данные или существует какая-то информация, специфическая для предприятия, которая недоступна для других участников рынка (например, синергия, специфическая для предприятия). Предприятию нет необходимости прилагать чрезмерные усилия, чтобы получить информацию о допущениях участников рынка. Однако предприятие должно учитывать всю информацию о допущениях участников рынка, которая является обоснованно доступной. Ненаблюдаемые исходные данные, разработанные в соответствии с вышеописанной процедурой, считаются допущениями участников рынка и удовлетворяют цели оценки справедливой стоимости.

Методы оценки

Оценка должна проводиться такими методами оценки, которые являются приемлемыми в сложившихся обстоятельствах и для которых доступны данные, достаточные для оценки справедливой стоимости, при этом максимально используются уместные наблюдаемые исходные данные и минимально используя ненаблюдаемые исходные данные.

Тремя наиболее широко используемыми методами оценки являются рыночный подход, затратный подход и доходный подход. Необходимо использовать методы оценки, совместимые с одним или несколькими из данных подходов для оценки справедливой стоимости.

В некоторых случаях приемлемым будет использование одного метода оценки (например, при оценке актива или обязательства с использованием котируемой цены на активном рынке для идентичных активов или обязательств). В других случаях приемлемым будет использование множественных методов оценки (например, так может обстоять дело при оценке единицы, генерирующей денежные средства). Если для оценки справедливой стоимости используются множественные методы оценки, то результаты (то есть соответствующие показатели справедливой стоимости) должны оцениваться путем рассмотрения целесообразности диапазона значений, обозначенных данными результатами. Оценка справедливой стоимости - это значение в пределах такого диапазона, которое наиболее точно представляет справедливую стоимость в сложившихся обстоятельствах.

9.1.1. Сравнительный подход

В соответствии с IFRS 13 при рыночном подходе используются цены и другая уместная информация, генерируемая рыночными операциями с идентичными или сопоставимыми (то есть аналогичными) активами, обязательствами или группой активов и обязательств, такой как бизнес.

Например, в методах оценки, совместимых с рыночным подходом, часто используются рыночные множители, возникающие из комплекта сопоставимых показателей. Множители могут находиться в одних диапазонах с другим множителем по каждому сопоставимому показателю. Для выбора надлежащего множителя из диапазона требуется использовать суждение с учетом качественных и количественных факторов, специфических для оценки.

Методы оценки, совместимые с рыночным подходом, включают матричное ценообразование. Матричное ценообразование - это математический метод, используемый преимущественно для оценки некоторых видов финансовых инструментов, таких как долговые ценные бумаги, не основываясь лишь на котируемых ценах на определенные ценные бумаги, а скорее на отношении ценных бумаг к другим котируемым ценным бумагам, используемым как ориентир.

Основным методом рыночного подхода является *метод сравнения продаж*. Он основывается на том, что цены имущества определяются рынком. Таким образом, показатель рыночной стоимости можно рассчитать на основании изучения рыночных цен объектов имущества, конкурирующих друг с другом за долю на рынке. Применяемый процесс сопоставления является основополагающим для процесса оценки.

После того как данные по продажам будут отобраны и верифицированы, следует выбрать и проанализировать одну или несколько единиц сравнения. Единицы сравнения используют две составные части, для того чтобы вывести некий множитель (к примеру, цену в расчете на (физическую) единицу измерения или отношение, например, получаемое делением продажной цены имущества на его чистый доход, т.е. мультипликатор чистого дохода или число лет, за которое окупается покупка (букв. «годы покупки» — *years' purchase*)), который отражает точные различия между объектами имущества. Единицы сравнения, которые покупатели и продавцы на данном рынке используют при принятии своих решений о покупке и продаже, приобретают особую значимость, и им может придаваться больший вес.

Специфическими характеристиками объектов имущества и сделок, которые приводят к вариациям цен, уплачиваемых за недвижимость, являются элементы сравнения. При подходе на основе равнения продаж они имеют решающее значение. Элементы сравнения включают:

- ✓ передаваемые имущественные права, ограничения (обременения) этих прав;
- ✓ условия финансирования состоявшейся или предполагаемой сделки;
- ✓ условия аренды;
- ✓ условия рынка;
- ✓ местоположение объекта;
- ✓ физические характеристики объекта;
- ✓ экономические характеристики;
- ✓ вид использования и (или) зонирование;
- ✓ наличие движимого имущества, не связанного с недвижимостью;
- ✓ другие характеристики (элементы), влияющие на стоимость.

Чтобы провести непосредственные сравнения между имуществом, являющимся предметом сравниваемой продажи, и оцениваемым имуществом, Исполнитель должен рассмотреть возможные корректировки, основанные на различиях в элементах сравнения. Корректировки могут уменьшить различия между каждым сравниваемым имуществом и оцениваемым имуществом.

По российским Федеральным стандартам оценочной деятельности, аналогом рыночного подхода является сравнительный подход.

В соответствии с п. 12 ФСО № 1 рыночный (сравнительный) подход - это совокупность методов оценки, основанных на получении стоимости объекта оценки путем сравнения оцениваемого объекта с объектами-аналогами. Объект-аналог - объект, сходный объекту оценки по основным экономическим, материальным, техническим и другим характеристикам, определяющим его стоимость.

Рыночный (сравнительный) подход рекомендуется применять, когда доступна достоверная и

достаточная для анализа информация о ценах и характеристиках объектов-аналогов. При этом могут применяться как цены совершенных сделок, так и цены предложений.

В рамках рыночного (сравнительного) подхода применяются различные методы, основанные как на прямом сопоставлении оцениваемого объекта и объектов-аналогов, так и методы, основанные на анализе статистических данных и информации о рынке объекта оценки (пункты 13 - 14 ФСО № 1).

9.1.2. Доходный подход

В соответствии с IFRS 13 при использовании доходного подхода будущие суммы (например, потоки денежных средств или доходы и расходы) преобразовываются в единую сумму на текущий момент (то есть дисконтированную). При использовании доходного подхода оценка справедливой стоимости отражает текущие рыночные ожидания в отношении таких будущих сумм.

Методы оценки доходным подходом:

- методы оценки по приведенной стоимости;
- модели оценки опциона, такие как формула Блэка-Шоулса-Мертонна или биномиальная модель (то есть структурная модель), которые включают методы оценки по приведенной стоимости и отражают как временную, так и внутреннюю стоимость опциона; и
- метод дисконтированных денежных потоков, который используется для оценки справедливой стоимости некоторых нематериальных активов.

Методы оценки по приведенной стоимости

Приведенная стоимость (то есть применение доходного подхода) - это инструмент, используемый для связывания будущих сумм (например, потоков денежных средств или значений стоимости) с существующей суммой с использованием ставки дисконтирования. Определение справедливой стоимости актива или обязательства с использованием метода оценки по приведенной стоимости охватывает все следующие элементы с точки зрения участников рынка на дату оценки:

- оценка будущих потоков денежных средств от оцениваемого актива или обязательства;
- ожидания в отношении возможных изменений суммы и времени получения потоков денежных средств, представляющих неопределенность, присущую потокам денежных средств;
- временная стоимость денег, представленная ставкой по безрисковым монетарным активам, сроки погашения или сроки действия, которых совпадают с периодом, охватываемым потоками денежных средств, и которые не представляют никакой неопределенности в отношении сроков и риска дефолта для их держателя (то есть безрисковая ставка вознаграждения);
- цена, уплачиваемая за принятие неопределенности, присущей потокам денежных средств (то есть премия за риск);
- другие факторы, которые участники рынка приняли бы во внимание в сложившихся обстоятельствах;
- в отношении обязательства, риск невыполнения обязательств, относящийся к данному обязательству, включая собственный кредитный риск предприятия (то есть лица, принявшего на себя обязательство).

Методы оценки по приведенной стоимости отличаются в зависимости от того, как они используют элементы, описанные выше. Однако нижеследующие общие принципы регулируют применение любого метода оценки по приведенной стоимости, используемого для оценки справедливой стоимости:

- потоки денежных средств и ставки дисконтирования должны отражать допущения, которые использовались бы участниками рынка при установлении цены на актив или обязательство;
- для потоков денежных средств и ставок дисконтирования должны учитываться только те факторы, которые относятся к оцениваемому активу или обязательству;
- для того чтобы избежать двойного учета или не упустить влияние факторов риска, ставки дисконтирования должны отражать допущения, совместимые с допущениями, присущими потокам денежных средств. Например, ставка дисконтирования, отражающая неопределенность ожиданий в отношении будущего дефолта, будет приемлемой при использовании предусмотренных договором потоков денежных средств от ссуды (то есть метод корректировки ставки дисконтирования). Та же самая ставка не должна применяться при использовании ожидаемых (то есть взвешенных с учетом вероятности) потоков денежных средств (то есть метод

оценки по ожидаемой приведенной стоимости), потому что ожидаемые потоки денежных средств уже отражают допущения о неопределенности в отношении будущего дефолта; вместо этого должна использоваться ставка дисконтирования, соизмеримая с риском, присущим ожидаемым потокам денежных средств;

- допущения в отношении потоков денежных средств и ставок дисконтирования должны быть последовательными между собой. Например, номинальные потоки денежных средств, которые включают эффект инфляции, должны дисконтироваться по ставке, включающей эффект инфляции. Номинальная безрисковая ставка вознаграждения включает эффект инфляции. Фактические потоки денежных средств, исключая эффект инфляции, должны дисконтироваться по ставке, исключая эффект инфляции. Аналогичным образом потоки денежных средств за вычетом налогов должны дисконтироваться с использованием ставки дисконтирования за вычетом налогов. Потоки денежных средств до уплаты налогов должны дисконтироваться по ставке, совместимой с указанными потоками денежных средств;
- ставки дисконтирования должны учитывать основополагающие экономические факторы, связанные с валютой, в которой выражены потоки денежных средств.

Определение справедливой стоимости с использованием методов оценки по приведенной стоимости осуществляется в условиях неопределенности, потому что используемые потоки денежных средств являются скорее расчетными величинами, нежели известными суммами. Во многих случаях как сумма, так и сроки получения потоков денежных средств являются неопределенными. Даже предусмотренные договором фиксированные суммы, такие как платежи по ссуде, являются неопределенными, если существует риск дефолта.

Модели оценки опциона:

- Модель ценообразования опционов Блэка-Шоулза (англ. Black-Scholes Option Pricing Model, OPM) — это модель, которая определяет теоретическую цену на европейские опционы, подразумевающая, что если базовый актив торгуется на рынке, то цена опциона на него неявным образом уже устанавливается самим рынком. Данная модель получила широкое распространение на практике и, помимо всего прочего, может также использоваться для оценки всех производных бумаг, включая варранты, конвертируемые ценные бумаги, и даже для оценки собственного капитала финансово зависимых фирм.
- Согласно Модели Блэка-Шоулза, ключевым элементом определения стоимости опциона является ожидаемая волатильность базового актива. В зависимости от колебания актива, цена на него возрастает или понижается, что прямо пропорционально влияет на стоимость опциона. Таким образом, если известна стоимость опциона, то можно определить уровень волатильности ожидаемой рынком⁴.
- Биномиальная модель предполагает больший объем вычислений, чем модель Блэка-Шоулза и позволяет вводить собственное распределение цен. Данная модель также известна как биномиальная модель Кокса-Росса-Рубинштейна или C-11-П-модель.
- Биномиальная модель дает представление о детерминантах стоимости опциона. Она определяется не ожидаемой ценой актива, а его текущей ценой, которая, естественно, отражает ожидания, связанные с будущим. Биномиальная модель в гораздо большей степени приспособлена для анализа досрочного исполнения опциона, поскольку в ней учитываются денежные потоки в каждом периоде времени, а не только на момент истечения⁵.

Метод дисконтированных денежных потоков

Согласно п. 11 Приложения В IFRS 3 метод дисконтированных денежных потоков используется для оценки справедливой стоимости нематериальных активов. В связи с тем, что объекты исследования не являются нематериальными активами, данный метод не рассматривается в рамках настоящего Отчета.

По российским Федеральным стандартам оценочной деятельности, так же имеется доходный подход.

В соответствии с п. 15 ФСО № 1 доходный подход - это совокупность методов оценки, основанных на определении ожидаемых доходов от использования объекта оценки.

⁴ Источник: данные интернет-портала «Economicportal»: Модель Блэка-Шоулза (http://www.economicportal.ru/ponyatiya-all/black_scholes_model.html)

⁵ Источники: Лоренс Дж. МакМиллан. МакМиллан «Об опционах» — М.: «ИК «Аналитика», 2002 г. (<http://economy-ru.com/forex-treiding/binomialnaya-model.html>); Большая Энциклопедия Нефти Газа (<http://www.ngpedia.ru/id159752p1.html>)

Доходный подход рекомендуется применять, когда существует достоверная информация, позволяющая прогнозировать будущие доходы, которые объект оценки способен приносить, а также связанные с объектом оценки расходы. В рамках доходного подхода применяются различные методы, основанные на дисконтировании денежных потоков и капитализации дохода (пункты 15 - 17 ФСО № 1).

9.1.3. ЗАТРАТНЫЙ ПОДХОД

В соответствии с IFRS 13 при затратном подходе отражается сумма, которая потребовалась бы в настоящий момент для замены производительной способности актива (часто называемой текущей стоимостью замещения).

С точки зрения продавца как участника рынка цена, которая была бы получена за актив, основана на той сумме, которую покупатель как участник рынка заплатит, чтобы приобрести или построить замещающий актив, обладающий сопоставимой пользой, с учетом морального износа. Причина этого заключается в том, что покупатель как участник рынка не заплатил бы за актив сумму больше, чем сумма, за которую он мог бы заменить производительную способность данного актива.

По российским Федеральным стандартам оценочной деятельности, так же имеется затратный подход.

В соответствии с п. 18 ФСО № 1 затратный подход - это совокупность методов оценки стоимости объекта оценки, основанных на определении затрат, необходимых для приобретения, воспроизводства либо замещения объекта оценки с учетом износа и устареваний. Затратный подход преимущественно применяется в тех случаях, когда существует достоверная информация, позволяющая определить затраты на приобретение, воспроизводство либо замещение объекта оценки.

В рамках затратного подхода применяются различные методы, основанные на определении затрат на создание точной копии объекта оценки или объекта, имеющего аналогичные полезные свойства. Критерии признания объекта точной копией объекта оценки или объектом, имеющим сопоставимые полезные свойства, определяются федеральными стандартами оценки, устанавливающими требования к проведению оценки отдельных видов объектов оценки и (или) для специальных целей (пункты 18 - 20 ФСО № 1).

Согласно п. 24 ФСО № 7, затратный подход рекомендуется применять в следующих случаях:

- для оценки объектов недвижимости - земельных участков, застроенных объектами капитального строительства, или объектов капитального строительства, но не их частей, например, жилых и нежилых помещений;
- для оценки недвижимости, если она соответствует наиболее эффективному использованию земельного участка как незастроенного, и есть возможность корректной оценки физического износа, а также функционального и внешнего (экономического) устареваний объектов капитального строительства;
- при низкой активности рынка, когда недостаточно данных, необходимых для применения рыночного (сравнительного) и доходного подходов к оценке, а также для оценки недвижимости специального назначения и использования (например, линейных объектов, гидротехнических сооружений, водонапорных башен, насосных станций, котельных, инженерных сетей и другой недвижимости, в отношении которой рыночные данные о сделках и предложениях отсутствуют).

Вывод: Из проведенного выше анализа следует, что МСФО и ФСО включают в себя 3 подхода при проведении оценки. Исключением является различие в наименовании сравнительного подхода, по МСФО данный подход называется рыночным. Три подхода к оценке независимы друг от друга, хотя каждый из них основывается на одних и тех же экономических принципах. Предполагается, что все три подхода должны приводить к одинаковому результату, однако, окончательное заключение о стоимости зависит от рассмотрения всех используемых данных и от особенностей согласования всех показателей.

В связи с тем, что рынок сельскохозяйственного назначения достаточно развит, в открытых источниках информации находится большое количество предложений, поэтому в рамках настоящего исследования применение рыночного (сравнительного) подхода является наиболее достоверным и целесообразным, исходя из иерархии данных и их доступности. Исполнитель считает целесообразным не применять доходный и затратный подходы, исходя из приоритета

и возможности применения рыночного (сравнительного) подхода.

9.2. ОПРЕДЕЛЕНИЕ СТОИМОСТИ В РАМКАХ СРАВНИТЕЛЬНОГО ПОДХОДА

Метод сравнения продаж определяет справедливую стоимость объекта на основе анализа продаж сопоставимых объектов недвижимости, которые сходны с оцениваемым объектом по размеру и использованию. Данный метод предполагает, что рынок установит цену для оцениваемого объекта тем же самым образом, что и для сопоставимых, конкурентных объектов. Для того, чтобы применить метод сравнительных продаж, оценщики используют ряд принципов оценки, включая принцип замещения, который гласит, что стоимость недвижимости, которая имеет объекты - заместители на рынке, обычно устанавливается исходя из затрат на приобретение «равно желаемого объекта-заместителя».

Применение метода сравнительных продаж заключается в последовательном выполнении следующих действий:

- подробное исследование рынка с целью получения достоверной информации обо всех факторах, имеющих отношение к объектам сравнимой полезности;
- определение подходящих единиц сравнения и проведение сравнительного анализа по каждой единице;
- сопоставление оцениваемого объекта с выбранными объектами сравнения с целью корректировки их стоимостей или исключения из списка сравниваемых;
- приведение ряда скорректированных показателей стоимости сравнимых объектов к справедливой стоимости объекта оценки.

В процессе сбора информации по сопоставимым объектам Оценщик не обнаружил информацию о совершенных сделках купли-продажи аналогичных оцениваемым участкам, т.к. информация об условиях продажи и реальной цене сделки, как правило, носит конфиденциальный характер. Поэтому расчет стоимости объектов сравнительным методом основывался на ценах предложения с учетом корректировок.

Анализ сделок по сопоставимым объектам обеспечивает оценщика информацией о цене аналога в целом. Эти данные могут использоваться только в том случае, если размеры аналога идентичны размерам оцениваемого объекта. На практике они обычно не совпадают. Чтоб сравнивать объекты недвижимости, которые отличаются по своим характеристикам, нужно найти их «общий знаменатель».

Выбор единицы сравнения

Выбор единицы сравнения зависит от вида оцениваемой недвижимости, и различными сегментами рынка недвижимости используются различные единицы сравнения.

При продажах земель используются следующие единицы сравнения:

- цена за 1 га (1 акр, 1 сотка) — при продажах больших участков земли, сельхозугодий, участков под коттеджи, участков промышленного назначения;
- цена за 1 м² при продажах земли под застройку в населенных пунктах с плотной застройкой;

При анализе продаж застроенных участков используются следующие единицы сравнения:

- цена за 1 м² общей площади улучшений — при продаже объектов недвижимости, которые настолько схожи по своим характеристикам, что их просто можно сравнивать друг с другом в м².

В качестве единицы сравнения выбрана удельная стоимость объекта недвижимости за 1 сотку. Данная единица сравнения используется покупателями и продавцами, а также другими специалистами на рынке земельных участков.

Исходя из предложенных основных критериев выбора единицы сравнения, можно сформулировать причины отказа от использования какой-либо единицы сравнения, а именно:

- данные единицы сравнения редко используется (практически не используется) покупателями и продавцами, а также другими специалистами на конкретном сегменте рынка.

- данные единицы сравнения не являются общими для объекта оценки и объектов-аналогов ввиду отсутствия детальной информации по объектам-аналогам.
- данные единицы сравнения не являются удельной характеристикой (удельной ценой), что неоправданно повышает зависимость этой характеристики от общего количества ценообразующих факторов.
- имеется взаимозависимость единиц сравнения

Для дальнейших вычислений, в качестве единицы сравнения принята стоимость одной сотки земельного участка.

После выбора единицы сравнения необходимо определить основные показатели или элементы сравнения, используя которые можно смоделировать стоимость оцениваемого объекта недвижимости посредством необходимых корректировок цен предложения сравнимых объектов недвижимости.

Объем доступных оценщику рыночных данных об объектах-аналогах

Были проанализированные данные из открытых источников (интернет порталов) по продаже земельных участков.

Правила отбора объектов-аналогов для проведения расчетов

Подбор объектов-аналогов для сельскохозяйственного производства происходил по следующим критериям

- ✓ Объекты подбирались с расположением в Северо-Западном направлении Московской области.
- ✓ Разрешенное использование: Для сельскохозяйственного производства.

Было выявлено 14 предложений⁶ по продаже земельных участков с видом разрешенного использования «для сельскохозяйственного производства» в районе расположения оцениваемых объектов. Подбор аналогов из числа предложений осуществлялся с учетом основных ценообразующих факторов: местоположение, общая площадь, категория, транспортная доступность и вид разрешенного использования земельного участка.

Сравнительный анализ объекта оценки и каждого объекта-аналога по всем элементам сравнения

В результате применения правил отбора были отсеяны объекты с ценовыми характеристиками, нетипичными для выборки, в составе которой они представлены. Как правило, это объекты, имеющие минимальные или максимальные цены, в силу чего их присутствие в выборке целесообразно признать нетипичным и, как следствие, приводит к высокой погрешности такого рода вычислений.

Местоположение объектов оценки и объектов аналогов

⁶ см. 8.4. Анализ фактических данных о ценах сделок и (или) предложений с объектами недвижимости из сегментов рынка, к которым может быть отнесен оцениваемый объект

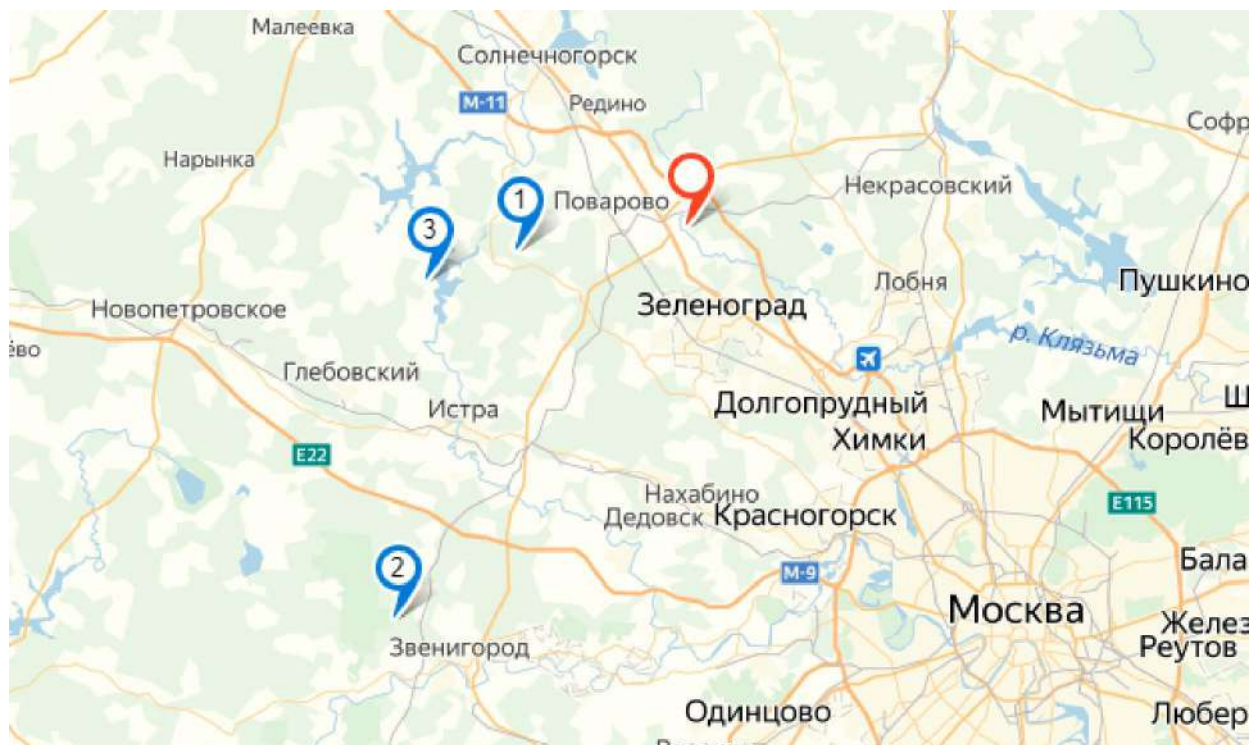


Таблица 9.2-1 Характеристики сопоставимых объектов, используемых для расчета удельной стоимости 1 сотки земельного участка расположенного Московская область, р-н Солнечногорский, с.п. Пешковское, в районе д. Болкашино

Характеристики	Объект оценки	Объект-аналог №1	Объект-аналог №2	Объект-аналог №3
Источник информации		https://solnechnogorsk.cian.ru/sale/suburban/186461690/	https://odintsovo.cian.ru/sale/suburban/188812462/	https://www.avito.ru/moskva/zemelnye_uchastki/uchastok_1_27_ga_snt_dnp_488873167
Контакт		+7 985 161-06-72	+7 903 966-01-25	8-910-476-75-62
		Май 2019	Май 2019	Май 2019
Местоположение	Московская область, р-н Солнечногорский, с.п. Пешковское, в районе д. Болкашино	Московская область, Солнечногорск городской округ, Поведино деревня	Московская область, Одинцовский район, Ершовское с/пос	Истринский р-н, д. Алехново, Истра, Московская область
Направление /шоссе	Ленинградское шоссе	Пятницкое шоссе	Новорижское шоссе	Пятницкое шоссе
Удаленность от МКАД	30	42	40	36
Категория земли	Земли сельскохозяйственного назначения	Земля сельскохозяйственного назначения	Земля сельскохозяйственного назначения	Земля сельскохозяйственного назначения
Разрешенное использование	Для сельскохозяйственного производства	Сельскохозяйственное производство	Сельскохозяйственное производство	Сельскохозяйственное производство
Передаваемые права	Собственность	Собственность	Собственность	Собственность
Площадь участка, сотка	7727,46	145	474	127
Инженерные коммуникации	Есть возможность подключения	Есть возможность подключения	Есть возможность подключения	Есть возможность подключения
Подъездные пути	Имеются	Имеются	Имеются	Имеются
Стоимость предложения за 1 сотку, руб.		33 793	27 215	44 094

Источник: составлено Оценщиком

Таблица 9.2-2 Расчет удельной стоимости 1 сотки земельного участка расположенного в Московской области, р-н Солнечногорский, с.п. Пешковское, в районе д. Болкашино

Элементы сравнения	Ед. срав.	Объект оценки	Объект-аналог №1	Объект-аналог №2	Объект-аналог №3
Цена продажи (предложения)	руб./сот.		33 793	27 215	44 094
Общая площадь	сот.		145,00	474,00	127,00
Передаваемые имущественные права, ограничения (обременения) этих прав					
Качество прав		Собственность	Собственность	Собственность	Собственность
Корректировка	%		0,00%	0,00%	0,00%
			33 793	27 215	44 094
Обременения		Не выявлены	Не выявлены	Не выявлены	Не выявлены
Корректировка	%		0,00%	0,00%	0,00%
Скорректированная цена	руб./сот.		33 793	27 215	44 094
Условия финансирования состоявшейся или предполагаемой сделки					
Нетипичные условия финансирования		Отсутствуют	Отсутствуют	Отсутствуют	Отсутствуют
Корректировка	%		0,00%	0,00%	0,00%
Скорректированная цена	руб./сот.		33 793	27 215	44 094
Условия продажи					
Особые условия продажи		Отсутствуют	Отсутствуют	Отсутствуют	Отсутствуют
Корректировка	%		0,00%	0,00%	0,00%
Скорректированная цена	руб./сот.		33 793	27 215	44 094
Условия рынка					
Время продажи			Октябрь 2018	Октябрь 2018	Октябрь 2018
Корректировка	%		0,00%	0,00%	0,00%
Скорректированная цена	руб./сот.		33 793	27 215	44 094
Наличие торга			Торг предусмотрен	Торг предусмотрен	Торг предусмотрен
Корректировка	%		-16,10%	-16,10%	-16,10%
Скорректированная цена	руб./сот.		28 352	22 833	36 995
Местоположение и окружение объекта					
Место нахождения		Московская область, р-н Солнечногорский, с.п. Пешковское, в районе д. Болкашино	Московская область, Солнечногорск городской округ, Поведино деревня	Московская область, Одинцовский район, Ершовское с/пос	Истринский р-н, д. Алехново, Истра, Московская область
Направление/шоссе		Ленинградское шоссе	Пятницкое шоссе	Новорижское шоссе	Пятницкое шоссе
Корректировка	%		0,00%	0,00%	0,00%
Скорректированная цена	руб./сот.		28 352	22 833	36 995
Удаленность от МКАД	км	30	42	40	36
Корректировка	%		22,99%	19,02%	11,27%
Скорректированная цена	руб./сот.		34 870	27 176	41 164

Элементы сравнения	Ед. срав.	Объект оценки	Объект-аналог №1	Объект-аналог №2	Объект-аналог №3
Использование или зонирование					
Категория земли		Земли сельскохозяйственного назначения	Земля сельскохозяйственного назначения	Земля сельскохозяйственного назначения	Земля сельскохозяйственного назначения
Корректировка	%		0,00%	0,00%	0,00%
Скорректированная цена	руб./сот.		34 870	27 176	41 164
Вид разрешенного использования		Для сельскохозяйственного производства	Сельскохозяйственное производство	Сельскохозяйственное производство	Сельскохозяйственное производство
Корректировка	%		0,00%	0,00%	0,00%
Скорректированная цена	руб./сот.		34 870	27 176	41 164
Физические характеристики					
Площадь земельного участка	сот.	7 727,46	145,00	474,00	127,00
Площадь земельного участка	га	77,27	1,45	4,74	1,27
Корректировка	%		-36,44%	-27,25%	-37,40%
Скорректированная цена	руб./сот.		22 163	19 771	25 769
Экономические характеристики					
Доступные инженерные коммуникации		Есть возможность подключения	Есть возможность подключения	Есть возможность подключения	Есть возможность подключения
Корректировка	%		0,00%	0,00%	0,00%
Скорректированная цена	руб./сот.		22 163	19 771	25 769
Качество подъездных путей		Имеются	Имеются	Имеются	Имеются
Корректировка	%		0,00%	0,00%	0,00%
Скорректированная цена	руб./сот.		22 163	19 771	25 769
Выводы					
Общая чистая коррекция	%		59,43%	46,27%	48,67%
Весовой коэффициент			0,32	0,34	0,34
			7092	6722	8761
Средневзвешенная рыночная стоимость	руб./сот.	22 575			

Источник: составлено оценщиком

Местоположение объекта оценки и объектов аналогов

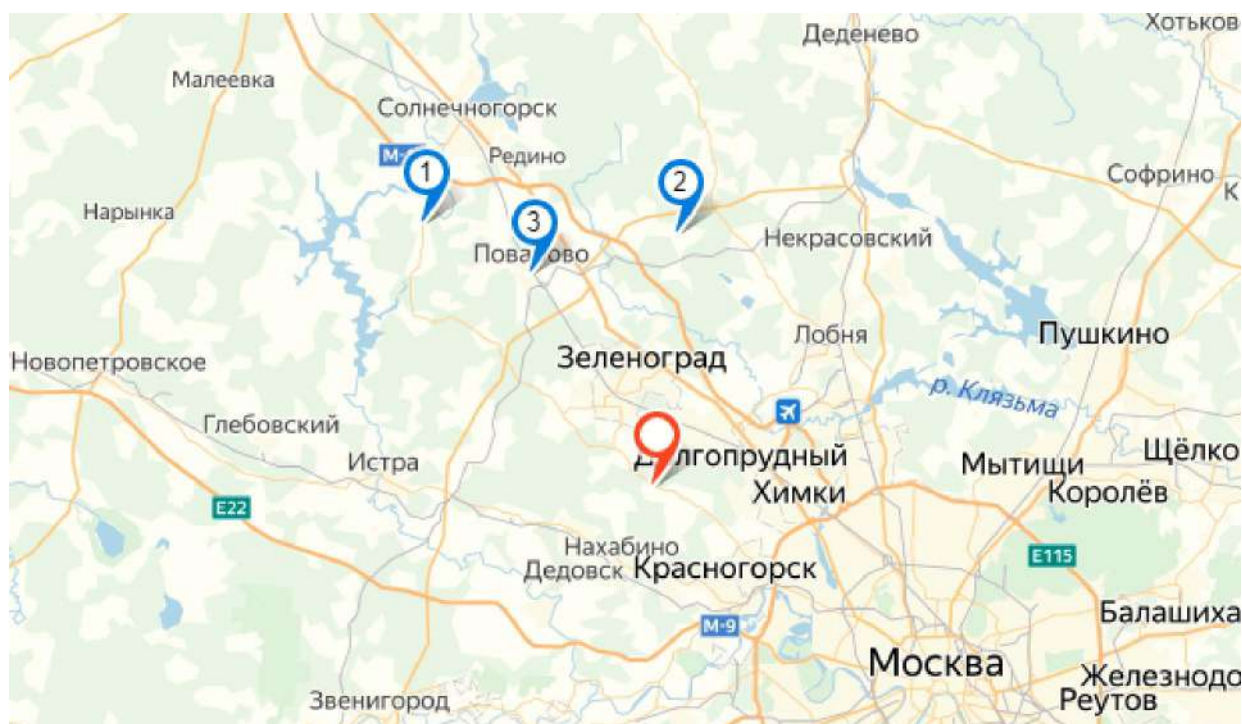


Таблица 9.2-3 Характеристики сопоставимых объектов, используемых для расчета удельной стоимости 1 сотки земельного участка расположенного Московская область, Солнечногорский район, с.п. Кутузовское, вблизи д. Благовещенка

Характеристики	Объект оценки	Объект-аналог №1	Объект-аналог №2	Объект-аналог №3
Источник информации		https://solnechnogorsk.cian.ru/sale/suburban/179149127/	https://solnechnogorsk.cian.ru/sale/suburban/163758448/	https://solnechnogorsk.cian.ru/sale/suburban/191308790/
Контакт		+7 926 954-64-25+7 495 363-16-25	+7 903 504-44-90	+7 910 001-22-92
		Май 2019	Май 2019	Май 2019
Местоположение	Московская область, Солнечногорский район, с.п. Кутузовское, вблизи д. Благовещенка	Московская область, Солнечногорский район, Соколовское с/пос, Мелечкино деревня	Московская область, Солнечногорский район, Пешковское с/пос, Стародальня деревня	Московская область, Солнечногорский район, Поварово пгт
Направление/шоссе	Пятницкое шоссе	Пятницкое шоссе	Ленинградское шоссе	Ленинградское
Удаленность от МКАД	17	45	38	41
Категория земли	Земли сельскохозяйственного назначения	Земля сельскохозяйственного назначения	Земля сельскохозяйственного назначения	Земля сельскохозяйственного назначения
Разрешенное использование	Для сельскохозяйственного производства	Сельскохозяйственное производство	Сельскохозяйственное производство	Сельскохозяйственное производство
Передаваемые права	Собственность	Собственность	Собственность	Собственность
Площадь участка, сотка	58,89	145	1680	4285,00
Инженерные коммуникации	Есть возможность подключения	Есть возможность подключения	Есть возможность подключения	Есть возможность подключения
Подъездные пути	Имеются	Имеются	Имеются	Имеются
Стоимость		17 241	16 271	15 636

Характеристики	Объект оценки	Объект-аналог №1	Объект-аналог №2	Объект-аналог №3
предложена за 1 сотку, руб.				

Источник: составлено Оценщиком

Таблица 9.2-4 Расчет удельной стоимости 1 сотки земельного участка расположенного в Московской области, Солнечногорский район, с.п. Кутузовское, вблизи д. Благовещенка

Элементы сравнения	Ед. срав.	Объект оценки	Объект-аналог №1	Объект-аналог №2	Объект-аналог №3
Цена продажи (предложения)	руб./сот.		17 241	16 271	15 636
Общая площадь	сот.		145,00	1 680,00	4 285,00
Передаваемые имущественные права, ограничения (обременения) этих прав					
Качество прав		Собственность	Собственность	Собственность	Собственность
Корректировка	%		0,00%	0,00%	0,00%
			17 241	16 271	15 636
Обременения		Не выявлены	Не выявлены	Не выявлены	Не выявлены
Корректировка	%		0,00%	0,00%	0,00%
Скорректированная цена	руб./сот.		17 241	16 271	15 636
Условия финансирования состоявшейся или предполагаемой сделки					
Нетипичные условия финансирования		Отсутствуют	Отсутствуют	Отсутствуют	Отсутствуют
Корректировка	%		0,00%	0,00%	0,00%
Скорректированная цена	руб./сот.		17 241	16 271	15 636
Условия продажи					
Особые условия продажи		Отсутствуют	Отсутствуют	Отсутствуют	Отсутствуют
Корректировка	%		0,00%	0,00%	0,00%
Скорректированная цена	руб./сот.		17 241	16 271	15 636
Условия рынка					
Время продажи			Октябрь 2018	Октябрь 2018	Октябрь 2018
Корректировка	%		0,00%	0,00%	0,00%
Скорректированная цена	руб./сот.		17 241	16 271	15 636
Наличие торга			Торг предусмотрен	Торг предусмотрен	Торг предусмотрен
Корректировка	%		-14,40%	-14,40%	-14,40%
Скорректированная цена	руб./сот.		14 758	13 928	13 384
Местоположение и окружение объекта					
Место нахождения		Московская область, Солнечногорский район, с.п. Кутузовское, вблизи д. Благовещенка	Московская область, Солнечногорский район, Соколовское с/пос, Мелечкино деревня	Московская область, Солнечногорский район, Пешковское с/пос, Стародальня деревня	Московская область, Солнечногорский район, Поварово пгт
Направление/шоссе		Пятницкое шоссе	Пятницкое шоссе	Ленинградское шоссе	Ленинградское
Корректировка	%		0,00%	0,00%	0,00%

Элементы сравнения	Ед. срав.	Объект оценки	Объект-аналог №1	Объект-аналог №2	Объект-аналог №3
Скорректированная цена	руб./сот.		14 758	13 928	13 384
Удаленность от МКАД	км	17	45	38	41
Корректировка	%		69,79%	51,44%	59,17%
Скорректированная цена	руб./сот.		25 058	21 093	21 303
Использование или зонирование					
Категория земли		Земли сельскохозяйственного назначения	Земля сельскохозяйственного назначения	Земля сельскохозяйственного назначения	Земля сельскохозяйственного назначения
Корректировка	%		0,00%	0,00%	0,00%
Скорректированная цена	руб./сот.		25 058	21 093	21 303
Вид разрешенного использования		Для сельскохозяйственного производства	Сельскохозяйственное производство	Сельскохозяйственное производство	Сельскохозяйственное производство
Корректировка	%		0,00%	0,00%	0,00%
Скорректированная цена	руб./сот.		25 058	21 093	21 303
Физические характеристики					
Площадь земельного участка	сот.	58,89	145,00	1 680,00	4 285,00
Площадь земельного участка	кв.м.	5 889,00	14 500,00	168 000,00	428 500,00
Корректировка	%		10,83%	46,52%	63,04%
Скорректированная цена	руб./сот.		27 772	30 905	34 732
Экономические характеристики					
Доступные инженерные коммуникации		Есть возможность подключения	Есть возможность подключения	Есть возможность подключения	Есть возможность подключения
Корректировка	%		0,00%	0,00%	0,00%
Скорректированная цена	руб./сот.		27 772	30 905	34 732
Качество подъездных путей		Имеются	Имеются	Имеются	Имеются
Корректировка	%		0,00%	0,00%	0,00%
Скорректированная цена	руб./сот.		27 772	30 905	34 732
Выводы					
Общая чистая коррекция	%		80,62%	97,96%	122,21%
Весовой коэффициент			0,37	0,33	0,30
			10 276	10 199	10 420
Средневзвешенная рыночная стоимость	руб./сот.	30 895			

Источник: составлено Оценщиком

Комментарии к расчетной таблице:

Условия сделки (корректировка на торг, уторгование).

Рынок нежилой недвижимости имеет ряд специфических особенностей, одной из которых является возможность переговоров покупателя и продавца на предмет снижения цены предложения, причем

данные переговоры достаточно часто приводят к положительному результату для покупателя. Цены объектов-аналогов являются ценами предложения. Реальные цены, по которым заключаются договора, как правило, ниже цен предложения.

Исследование на тему корректировок на уторгование для объектов недвижимости проводилось ООО «Приволжский центр методического и информационного обеспечения оценки», результаты которого приведены в «Справочнике оценщика недвижимости 2018. Земельные участки», Нижний Новгород, 2017 год. Согласно данным справочника корректировка на уторгование имеет следующие значения:

Таблица 9.2-5 Диапазон корректировок на уторгование для земельных участков

Класс объектов	Активный рынок		
	Среднее	Доверительный интервал	
Цены предложений объектов			
1. Земельные участки под пашню	12,6%	11,3%	14,0%
2. Земельные участки под кормовые угодья	14,4%	12,8%	16,0%
3. Земельные участки под многолетние насаждения	13,0%	11,7%	14,4%
4. Земельные участки, классифицируемые как залежь	16,1%	14,4%	17,8%

Корректировка на торг для участков сельскохозяйственного назначения принята в размере среднего значения диапазона классифицирующийся как залежь составила 16,1%, а для для участков сельскохозяйственного назначения расположенных Московская область, Солнечногорский район, с.п. Кутузовское, вблизи д. Благовещенка принята в размере среднего значения диапазона классифицирующийся как для кормовых угодий составила 14,4%.

Местоположение.

Цена предложения недвижимости зависит от места расположения объекта оценки и его удаленности от МКАД. Это обусловлено сложившимся общественным мнением, различной привлекательностью районов города/регионов государства, удобством положения для объектов недвижимости определенного функционального назначения.

Оцениваемые участки и объекты аналоги расположены в Северо-Западном направлении Московской области. Корректировка не требуется.

Удаление от МКАД для участков под сельскохозяйственное производство

Удаленность от МКАД это по праву самый значимый и ключевой фактор, влияющий на стоимость сотки земли. Чем дальше находится участок, тем он дешевле.

Согласно аналитическим исследования ООО «РусБизнесПрайсИнформ», опубликованные в «Справочнике корректировок для оценки стоимости земельных участков Московской области», Москва, 2017 г., где приводится следующая зависимость стоимости земельных участков (земли сельскохозяйственного назначения), расположенных по различным направлениям области, в зависимости от фактора удаленности от МКАД:

Таблица 9.2-6 Северо-Западном направлении для сельскохозяйственного производства

Удаленность от МКАД объекта-аналога, км.	Удаленность от МКАД объекта оценки, км.							
	0 - 20	21 - 40	41 - 60	61 - 80	81 - 100	101 - 120	121 - 140	141 - 160
0 - 20	0%	-35%	-57%	< -67%	< -67%	< -67%	< -67%	< -67%
21 - 40	53%	0%	-34%	-56%	< -67%	< -67%	< -67%	< -67%
41 - 60	132%	52%	0%	-34%	-56%	< -67%	< -67%	< -67%
61 - 80	> 200%	130%	52%	0%	-34%	-56%	< -67%	< -67%
81 - 100	> 200%	> 200%	130%	52%	0%	-34%	-56%	< -67%
101 - 120	> 200%	> 200%	> 200%	130%	52%	0%	-34%	-56%
121 - 140	> 200%	> 200%	> 200%	> 200%	130%	52%	0%	-34%
141 - 160	> 200%	> 200%	> 200%	> 200%	> 200%	130%	52%	0%

Таким образом, корректировка на удаленность от МКАД:

Таблица 9.2-7 Расчет корректировки на удаленность от МКАД расположенных в Московской области, р-н Солнечногорский, с. п. Пешковское, в районе д. Болкашино

Параметр	Объект оценки	Объект аналог №1	Объект аналог №2	Объект аналог №3
Удаленность от МКАД, км.	30	42	40	36
Корректировка		22,99%	19,02%	11,27%

Источник: составлено Оценщиком

Таблица 9.2-8 Расчет корректировки на удаленность от МКАД расположенных в Московской области, Солнечногорский район, с.п. Кутузовское, вблизи д. Благовещенка

Параметр	Объект оценки	Объект аналог №1	Объект аналог №2	Объект аналог №3
Удаленность от МКАД, км.	17	45	38	41
Корректировка		69,79%	51,44%	59,17%

Источник: составлено Оценщиком

Корректировки на площадь для участков под сельхоз производство

На рынке продаж присутствует такой ценообразующий фактор, как площадь земельного участка.

При прочих равных условиях, большие по площади земельные участки могут продаваться по более низкой в пересчете на единицу площади цене, что обуславливается большим сроком экспозиции.

Исследование на тему корректировок на уторгование для объектов недвижимости проводилось ООО «Приволжский центр методического и информационного обеспечения оценки», результаты которого приведены в «Справочнике оценщика недвижимости 2018. Земельные участки», Нижний Новгород, 2017 год. Согласно данным справочника корректировка на уторгование имеет следующие значения:

Таблица 9.2-9 Диапазон корректировок на площадь для земельных участков

Земельные участки, классифицируемые как залежь					
Площадь, га		аналог			
		<10	10-30	30-100	≥100
объект оценки	<10	1,00	1,10	1,29	1,36
	10-30	0,91	1,00	1,17	1,24
	30-100	0,78	0,85	1,00	1,06
	≥100	0,73	0,80	0,94	1,00

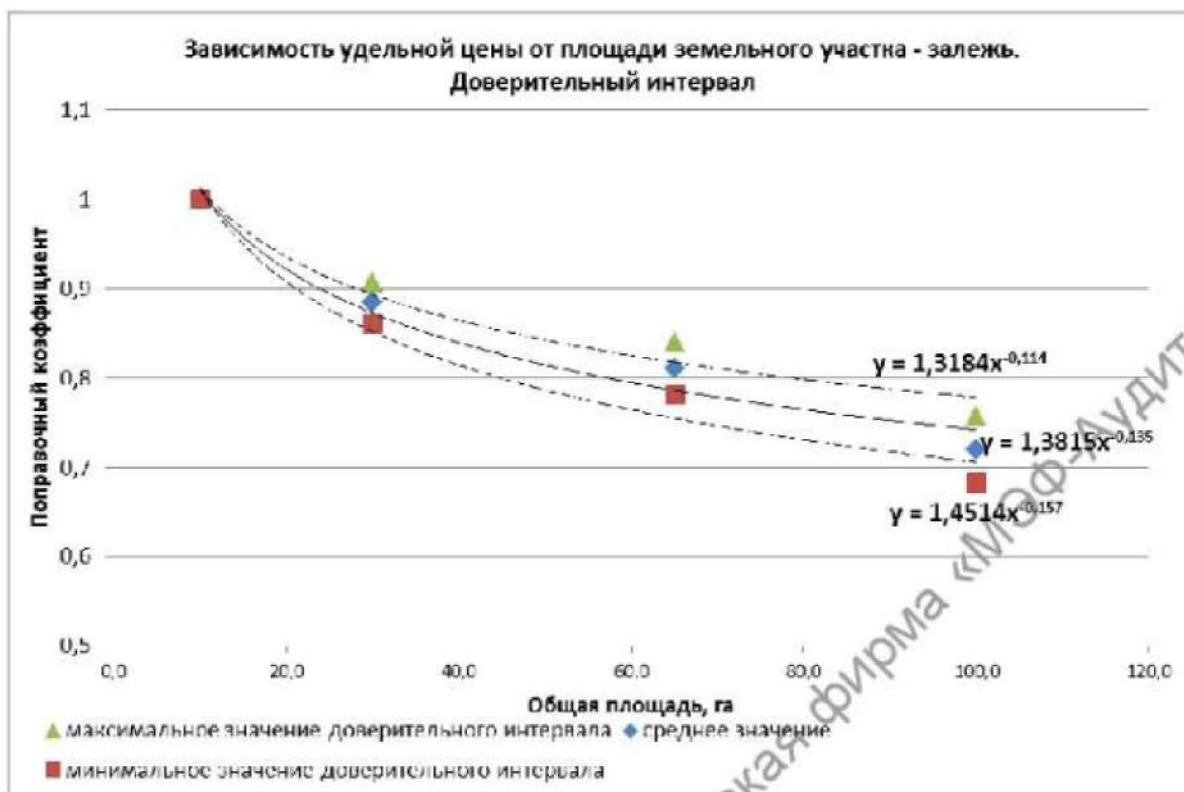


Рис. 19.

Минимальная площадь, которая ограничивается данной моделью
10 га

Таблица 9.2-10 Расчет корректировки на площадь для участка, расположенного в Московской области, р-н Солнечногорский, с. п. Пешковское, в районе д. Болкашино

Параметр	Объект оценки	Объект аналог №1	Объект аналог №2	Объект аналог №3
Площадь, кв. м.	0,8032	1,2637	1,1041	1,2830
Корректировка		-36,44%	-27,25%	-37,40%

Таблица 9.2-11 Расчет корректировки на площадь для участка, расположенного в Московской области, Солнечногорский район, с. п. Кутузовское, вблизи д. Благовещенка

Параметр	Объект оценки	Объект аналог №1	Объект аналог №2	Объект аналог №3
Площадь, кв. м.	0,4901	0,4422	0,3345	0,3006
Корректировка		10,83%	46,52%	63,04%

Внесение весовых коэффициентов

Согласно требованиям ФСО, необходимо производить обоснование всех расчетов и результатов в отчете об оценке.

Необходимо рассчитать параметр, обратный удельному весу суммы корректировок по каждому аналогу в общей сумме корректировок аналогов (чем больше удельный вес, тем меньше весовой коэффициент и наоборот). Производить расчет предлагается по следующей формуле:

$$K = \frac{(|S_A| + 1) / (|S_{1...n}| + 1)}{(|S_A| + 1) / (|S_1| + 1) + (|S_A| + 1) / (|S_2| + 1) + \dots + (|S_A| + 1) / (|S_n| + 1)} \text{ где,}$$

K – искомый весовой коэффициент;

n – номер аналога

S_A - сумма корректировок по всем аналогам;

$S_{1...n}$ - сумма корректировок аналога, для которого производится расчет;

S_1 - сумма корректировок 1 –го аналога;

S_2 - сумма корректировок 2-го аналога;

S_n - сумма корректировок n-го аналога.

Данную формулу можно упростить, умножив числитель и знаменатель на $1/(|S_A|+1)$, в результате получим

$$K = \frac{1/(|S_{1...n}|+1)}{1/(|S_1|+1) + 1/(|S_2|+1) + \dots + 1/(|S_n|+1)}$$

Очевидно, что зависимость веса от суммы корректировок не линейная, иначе распределение весов было бы гораздо проще по прямой пропорции.

Таким образом, оценщик для расчета удельных весов использует последнюю формулу для дальнейших расчетов удельной стоимости сотки земельного участка.

Таблица 9.2-12 Расчет стоимости объектов оценки

Категория земель	Удельная стоимость за 1 сотку, руб.	Рыночная (справедливая) стоимость, руб.
Земельный участок. Категория земли – земли сельскохозяйственного назначения. Разрешенное использование - для сельскохозяйственного производства. Кадастровый номер 50:09:0060434:445, площадь 772 746 кв. м. адрес расположения: Московская область, р-н Солнечногорский, с.п. Пешковское, в районе д. Болкашино;	22 575	174 447 410
Земельный участок. Категория земли – земли сельскохозяйственного назначения. Разрешенное использование - для сельскохозяйственного производства. Кадастровый номер 50:09:0070421:97, площадь 5 889 кв. м. адрес расположения: Московская область, Солнечногорский район, с.п. Кутузовское, вблизи д. Благовещенка;	30 895	1 819 407

Корректировка на сервитут

Расчет корректировки на назначение земельного участка, выделенного под зоны общего пользования (дороги; участки под размещение водозаборных узлов, трансформаторных подстанций, газораспределительных подстанций и проч.) принято считать согласно Методике определения стоимости соразмерной платы за сервитут (автор Федоров Е.В.)⁷, согласно которой для определения доли стоимости, приходящейся на убытки вследствие установления сервитута при единовременной выплате выбрано 4 фактора, оказывающих влияние на соразмерную плату за сервитут.

В соответствии со ст. 209 ГК РФ собственнику принадлежат права владения, пользования и распоряжения своим имуществом. Собственник вправе по своему усмотрению совершать в отношении принадлежащего ему имущества любые действия, не противоречащие закону и иным правовым актам и не нарушающие права и охраняемые законом интересы других лиц, в том числе отчуждать свое имущество в собственность другим лицам, передавать им, оставаясь собственником, права владения, пользования и распоряжения имуществом, отдавать имущество в залог и обременять его другими способами, распоряжаться им иным образом.

В соответствии со ст. 274 ГК РФ собственник недвижимого имущества (земельного участка, другой недвижимости) вправе требовать от собственника соседнего земельного участка, а в необходимых случаях и от собственника другого земельного участка (соседнего участка) предоставления права ограниченного пользования соседним участком (сервитута). Обременение земельного участка сервитутом не лишает собственника участка прав владения, пользования и распоряжения этим

⁷ <http://www.ocenchik.ru/docs/1301-sorazmernaya-plata-za-servitut.html>

участком.

Сервитут - право лиц (лиц) на определенный срок или бессрочно пользоваться чужим земельным участком или иным объектом недвижимости в пределах, ограниченных соглашением либо нормативным правовым актом, которое устанавливается в интересах собственников земельных участков, обладателей права постоянного (бессрочного) пользования, обладателей права пожизненного наследуемого владения на земельные участки, собственников иных объектов недвижимости либо в интересах государства, местного самоуправления или местного населения.

Сервитут является обременением (ограничением) прав собственника земельного участка или иного объекта недвижимости, в отношении которого сервитут установлен. В результате установления данного обременения собственнику могут быть причинены убытки.

Плата за сервитут должна быть соразмерна убыткам, которые причинены собственнику земельного участка или иного объекта недвижимости, обремененного сервитутом, в связи с ограничением его прав в результате установления сервитута.

Перечень факторов, учитываемых при определении величины соразмерной платы за сервитут:

- доля земельного участка, занятая сервитутом, в общей площади земельного участка;
- степень ограничения пользования земельным участком в результате установления сервитута;
- интенсивность использования сервитута;
- степень влияния сервитута на распоряжение земельным участком (отчуждение земельного участка или совершение с ним сделок иного рода).

Оценщиками определен дискретный диапазон изменения значений факторов (от 0% до 100% с шагом 25%), веса факторов установлены равновеликими.

Оценка уровня убытка по каждому фактору осуществляется оценщиком экспертным методом. Далее был проведен анализ значений, указанных ниже факторов для оцениваемых земельных участков.

Таблица 9.2-13 Расчет корректировки на сервитут

Факторы убытка/ Уровень убытка	Низкий	Умеренный	Средний	Повышенный	Высокий
	0,00%	25,00%	50,00%	75,00%	100,00%
Доля объекта недвижимого имущества, занятая сервитутом	Незначительная по отношению к общей площади объекта недвижимого имущества	Ниже среднего, менее половины площади объекта недвижимого имущества	Практически половина площади объекта недвижимого имущества	Выше среднего, более половины площади объекта недвижимого имущества	Значительная, практически вся (или вся) площадь объекта недвижимого имущества
Степень ограничения пользования	Незначительная, практически не составляет препятствий для использования собственником	Ниже среднего, составляет незначительные препятствия для использования собственником объекта недвижимого имущества	Среднее, собственник теряет возможность использовать объект недвижимого имущества таким же образом, как до установления сервитута, но имеет возможность использовать объект иным способом	Выше среднего, составляет значительные препятствия для использования собственником объекта недвижимого имущества	Значительная, собственник практически теряет возможность использовать объект недвижимого имущества
Интенсивность использования сервитута	Низкая, ограничения, связанные с сервитутом, возникают очень редко	Ниже среднего, ограничения, связанные с сервитутом, возникают достаточно редко	Средняя, сервитут используется со средней степенью интенсивности	Выше среднего, ограничения, связанные с сервитутом, возникают достаточно часто	Высокая, сервитут используется интенсивно, постоянно
Степень влияния на распоряжение земельным участком	Низкая, сервитут практически не создает ограничений при отчуждении земельного участка или при совершении сделок с ним. Наличие сервитута не воспринимается	Ниже среднего. Наличие сервитута воспринимается участниками рынка как незначительное ограничение при совершении сделок	Средняя, сервитут влияет на распоряжение объектом недвижимого имущества	Выше среднего. Наличие сервитута воспринимается участниками рынка как значительное ограничение при совершении сделок	Высокая, сервитут практически препятствует совершению сделок с объектом недвижимого имущества. Наличие сервитута воспринимается участниками рынка

Факторы убытка/ Уровень убытка	Низкий	Умеренный	Средний	Повышенный	Высокий
	0,00%	25,00%	50,00%	75,00%	100,00%
	участниками рынка, как значительное				как значительный фактор
Количество наблюдений	0	0	0	1	4
Взвешенный итог	0,00%	0,00%	0,00%	75,00%	300,00%
Итого	375,00%				
Количество факторов	4				
Итоговое значение доли стоимости, приходящейся на убытки в следствие установления сервитута	93,75%				

Таблица 9.2-14 Расчет стоимости 1 сотки объекта оценки с учетом корректировки на сервитут

Объект оценки	Удельная стоимость за 1 сотку, руб. в районе	Другие факторы и характеристики, относящиеся к объекту оценки, существенно влияющие на его стоимость	Корректировка на сервитут	Скорректированная удельная стоимость за 1 сотку, руб.	Рыночная (справедливая) стоимость, руб.
Земельный участок. Категория земли – земли сельскохозяйственного назначения. Разрешенное использование - для сельскохозяйственного производства. Кадастровый номер 50:09:0070421:94, площадь 6 553 кв. м. адрес расположения: Московская область, Солнечногорский район, с.п. Кутузовское, вблизи д. Благовещенка;	30 895	Дорога	93,75%	1 931	126 538
Земельный участок. Категория земли – земли сельскохозяйственного назначения. Разрешенное использование - для сельскохозяйственного производства. Кадастровый номер 50:09:0070603:441, площадь 34 955 кв. м. адрес расположения: Московская область, Солнечногорский район, с.п. Кутузовское, вблизи д. Благовещенка;	30 895	Русло реки	93,75%	1 931	674 981

Таким, образом, корректировка на назначение земельных участков – зон общего пользования в дачном поселке была определена как доля стоимости, приходящейся на убытки вследствие установления сервитута -87,50%-93,75% от стоимости полезных участков.

Таблица 9.2-15 Расчет стоимости объекта оценки

Объект оценки	Результат расчета в рамках сравнительного подхода, руб.
Земельный участок. Категория земли – земли сельскохозяйственного назначения. Разрешенное использование - для сельскохозяйственного производства. Кадастровый номер 50:09:0060434:445, площадь 772 746 кв. м. адрес расположения: Московская область, р-н Солнечногорский, с.п. Пешковское, в районе д. Болкашино;	174 447 410
Земельный участок. Категория земли – земли сельскохозяйственного назначения. Разрешенное использование - для сельскохозяйственного производства. Кадастровый номер 50:09:0070421:94, площадь 6 553 кв. м. адрес расположения: Московская область, Солнечногорский район, с.п. Кутузовское, вблизи д. Благовещенка;	126 538
Земельный участок. Категория земли – земли сельскохозяйственного назначения. Разрешенное использование - для сельскохозяйственного производства. Кадастровый номер 50:09:0070421:97, площадь 5 889 кв. м. адрес расположения: Московская область, Солнечногорский район, с.п. Кутузовское, вблизи д. Благовещенка;	1 819 407
Земельный участок. Категория земли – земли сельскохозяйственного назначения. Разрешенное использование - для сельскохозяйственного производства. Кадастровый номер 50:09:0070603:441, площадь 34 955 кв. м. адрес расположения: Московская область, Солнечногорский район, с.п. Кутузовское, вблизи д. Благовещенка;	674 981

10. СОГЛАСОВАНИЕ РЕЗУЛЬТАТОВ ОЦЕНКИ

Согласно п. 25 ФСО № 1, в случае использования нескольких подходов к оценке, а также использования в рамках какого-либо из подходов к оценке нескольких методов оценки, выполняется предварительное согласование их результатов с целью получения промежуточного результата полученного при применении подхода. При согласовании существенно отличающихся от промежуточных результатов оценки, полученных различными подходами или методами, в Отчете необходимо отразить проведенный анализ и установленную причину расхождений. Существенным признается такое отличие, при котором результат, полученный при применении одного подхода (метода), находится вне границ указанного Оценщиком диапазона стоимости, полученной при применении другого подхода (методов) (при наличии).

В связи с тем, что объект оценки оценивался только в рамках рыночного (сравнительного) подхода, а также в связи с высоким соответствием рыночного (сравнительного) подхода рыночным тенденциям, данному подходу присвоен весовой коэффициент, равный 1,00. Затратный подход не применим для земельных участков. По доходному подходу согласно наиболее эффективному использованию коммерческий потенциал оцениваемых объектов исчерпан. Так же недостаточно данных для того, чтобы указать ориентировочные значения оцениваемой величины. Ввиду этого Оценщик не указывает данные значения.

Согласно п. 26 ФСО № 1, после проведения процедуры согласования Оценщик помимо указания в отчете об оценке итоговой величины стоимости объекта оценки имеет право приводить свое суждение о возможных границах интервала, в котором, по его мнению, может находиться эта стоимость, если в задании на оценку не указано иное. Согласно заданию на оценку, в объем работ, проводимых Оценщиком, не входит составление суждения о возможных границах интервала стоимости. В связи с этим Оценщик не указывает эти значения.

Ввиду того, что расчет стоимости произведен с применением только одного подхода (рыночного), согласования не требуется.

Таблица 10-1 Результаты оценки различными подходами

Объект оценки	Результаты оценки, полученные при применении различных подходов к оценке		
	Затратный подход, руб.	Сравнительный подход, руб.	Доходный подход, руб.
Земельный участок. Категория земли – земли сельскохозяйственного назначения. Разрешенное использование - для сельскохозяйственного производства. Кадастровый номер 50:09:0060434:445, площадь 772 746 кв. м. адрес расположения: Московская область, р-н Солнечногорский, с.п. Пешковское, в районе д. Болкашино;	Не применялся	174 447 410	Не применялся
Земельный участок. Категория земли – земли сельскохозяйственного назначения. Разрешенное использование - для сельскохозяйственного производства. Кадастровый номер 50:09:0070421:94, площадь 6 553 кв. м. адрес расположения: Московская область, Солнечногорский район, с.п. Кутузовское, вблизи д. Благовещенка;	Не применялся	126 538	Не применялся
Земельный участок. Категория земли – земли сельскохозяйственного назначения. Разрешенное использование - для сельскохозяйственного производства. Кадастровый номер 50:09:0070421:97, площадь 5 889 кв. м. адрес расположения: Московская область, Солнечногорский район, с.п. Кутузовское, вблизи д. Благовещенка;	Не применялся	1 819 407	Не применялся
Земельный участок. Категория земли – земли сельскохозяйственного назначения. Разрешенное использование - для сельскохозяйственного производства. Кадастровый номер 50:09:0070603:441, площадь 34 955 кв. м. адрес расположения: Московская	Не применялся	674 981	Не применялся

Объект оценки	Результаты оценки, полученные при применении различных подходов к оценке		
	Затратный подход, руб.	Сравнительный подход, руб.	Доходный подход, руб.
область, Солнечногорский район, с.п. Кутузовское, вблизи д. Благовещенка;			

10.1. ИТОГОВАЯ ВЕЛИЧИНА СТОИМОСТИ ОБЪЕКТА ОЦЕНКИ

На основании предоставленной информации, выполненного анализа и расчетов рекомендуемая нами итоговая величина рыночной (справедливой) стоимости объекта оценки, с необходимыми допущениями и ограничениями составляет:

177 068 300 (Сто семьдесят семь миллионов шестьдесят восемь тысяч триста) рублей, НДС не облагается.

в том числе

Объект оценки	Рыночная (справедливая) стоимость, руб.
Земельный участок. Категория земли – земли сельскохозяйственного назначения. Разрешенное использование - для сельскохозяйственного производства. Кадастровый номер 50:09:0060434:445, площадь 772 746 кв. м. адрес расположения: Московская область, р-н Солнечногорский, с.п. Пешковское, в районе д. Болкашино;	174 447 400 (Сто семьдесят четыре миллиона четыреста сорок семь тысяч четыреста) рублей
Земельный участок. Категория земли – земли сельскохозяйственного назначения. Разрешенное использование - для сельскохозяйственного производства. Кадастровый номер 50:09:0070421:94, площадь 6 553 кв. м. адрес расположения: Московская область, Солнечногорский район, с.п. Кутузовское, вблизи д. Благовещенка;	126 500 (Сто двадцать шесть тысяч пятьсот) рублей
Земельный участок. Категория земли – земли сельскохозяйственного назначения. Разрешенное использование - для сельскохозяйственного производства. Кадастровый номер 50:09:0070421:97, площадь 5 889 кв. м. адрес расположения: Московская область, Солнечногорский район, с.п. Кутузовское, вблизи д. Благовещенка;	1 819 400 (Один миллион восемьсот девятнадцать тысяч четыреста) рублей
Земельный участок. Категория земли – земли сельскохозяйственного назначения. Разрешенное использование - для сельскохозяйственного производства. Кадастровый номер 50:09:0070603:441, площадь 34 955 кв. м. адрес расположения: Московская область, Солнечногорский район, с.п. Кутузовское, вблизи д. Благовещенка;	675 000 (Шестьсот семьдесят пять тысяч) рублей

Суждение Оценщика о возможных границах интервала, в котором может находиться итоговая стоимость

В соответствии с Заданием на оценку от Оценщика не требуется приводить своего суждения о возможных границах интервала, в котором может находиться итоговая стоимость.

Оценщик, Делов А.И.



ПРИЛОЖЕНИЕ 1. ПЕРЕЧЕНЬ ДАННЫХ, ИСПОЛЬЗОВАННЫХ ПРИ ПРОВЕДЕНИИ ОЦЕНКИ ОБЪЕКТА ОЦЕНКИ

1. ПРАВОВАЯ ИНФОРМАЦИЯ

1. Гражданский кодекс Российской Федерации.
2. Земельный кодекс Российской Федерации от 25 октября 2004 г. №136-ФЗ.
3. Федеральный закон от 25 октября 2001 года №137-ФЗ «О введении в действие Земельного кодекса Российской Федерации».
4. Федеральный Закон РФ «Об оценочной деятельности в Российской Федерации» от 29 июля 1998 г. № 135-ФЗ.
5. Федеральный стандарт оценки «Общие понятия оценки, подходы к оценке и требования к проведению оценки (ФСО №1)», утвержден Приказом Минэкономразвития России № 297 от 20 мая 2015 года.
6. Федеральный стандарт оценки «Цель оценки и виды стоимости (ФСО №2)», утвержден Приказом Минэкономразвития РФ № 298 от 20 мая 2015 года.
7. Федеральный стандарт оценки «Требования к отчету об оценке (ФСО №3)», утвержден Приказом Минэкономразвития РФ № 299 от 20 мая 2015 года.
8. Федеральный стандарт оценки «Оценка недвижимости (ФСО №7)», утвержден Приказом Минэкономразвития РФ № 661 от 25 сентября 2014 года.
9. Международный стандарт финансовой отчетности (IFRS) 13 «Оценка справедливой стоимости» утвержденного приказом Минфина России от 18.07.2012 № 106н.
10. Свод стандартов оценки Общероссийской Общественной Организации «Российское общество оценщиков». (ССО РОО 2010). Протокол № 284 от 18.12.2009 г. с изменениями и дополнениями.

2. МЕТОДИЧЕСКАЯ ИНФОРМАЦИЯ

1. Методические рекомендации по определению рыночной стоимости земельных участков, утвержденные распоряжением Минимущества России от 06.03.2002 г. № 568-р в редакции распоряжения Минимущества России от 31.07.2002 № 2314-р.
2. Оценка стоимости земельных участков / Под общей редакцией В.П. Антонова – М.: ИД «Русская оценка», 2006.
3. «Справочник оценщика недвижимости-2017. Земельные участки сельскохозяйственного назначения», издание четвертое. Лейфер Л.А., Нижний Новгород, 2018.
4. Справочник оценщика. Корректировки для оценки стоимости земельных участков Московской области 2017.
5. Справочно-информационные Internet-издания и Internet-страницы.

ПРИЛОЖЕНИЕ 2. КОПИИ ДОКУМЕНТОВ, ПОДТВЕРЖДАЮЩИХ ПРАВОМОЧНОСТЬ ОЦЕНКИ





ОБЩЕРОССИЙСКАЯ ОБЩЕСТВЕННАЯ ОРГАНИЗАЦИЯ
РОССИЙСКОЕ ОБЩЕСТВО ОЦЕНЩИКОВ

105066, Москва, 1-й Басманный пер., 2А; ЭС 107076, г. Москва, а/я 308;
Тел.: (495) 662-74-25, (499) 265-67-01; Факс: (499) 267-87-18; E-mail: info@rooo.ru; http://www.rooo.ru



Член Международной Федерации
Учреждений Развития Активности
(IFRA)



Ассоциация Член Международной
Федерации Учреждений Развития Активности
(IFRA)



Член
Турецко-профессиональной ассоциации
Российской Федерации



Член Международного комитета
по стандартам оценки
(IASC)

Выписка
из реестра саморегулируемой организации оценщиков

Настоящая выписка из реестра саморегулируемой организации оценщиков выдана по заявлению

Дедов Андрей Игоревича

(Ф.И.О. полностью или частично, наименование, профессия)

Дедов Андрей Игоревич

(Ф.И.О. полностью)

является членом РОО и включен(а) в реестр «06» ноября 2014 г. за регистрационным номером 009234

Добровольная приостановка права осуществления оценочной деятельности: нет

Приостановка права осуществления оценочной деятельности как мера дисциплинарного воздействия: нет

Иные запрещенные заинтересованным лицом сведения, содержащиеся в реестре членов саморегулируемой организации оценщиков:

Место работы (основание: Общество с ограниченной ответственностью "ФандОценка"

Стаж в области оценочной деятельности: 6 лет

Общий стаж: 6 лет

Информация о членстве в профессиональных ассоциациях и ассоциациях в области оценочной деятельности: Диплом №ЖБ 020232 от 20.04.2010 Алмаштинская академия экономики и статистики (высшее-оценочное)

Сведения о результатах проведенных РОО примеров членов саморегулируемой организации: Плановк. 09.01.2017 - 09.02.2017, основание проведения: Протокол Совета РОО №76 от 20.10.2016г., результаты: Прошел

Информация о членстве в профессиональных ассоциациях и ассоциациях в области оценочной деятельности: С момента включения в реестр членов РОО по 25.01.2018 жалоб на профессиональную деятельность оценщика не поступало и мер дисциплинарного воздействия не применялось. В РОО отсутствует информация о фактах высших штрафах из коллегияльного фонда, а также применении санкций за нарушения (бездействия) членами в результате нарушения требований федеральных стандартов оценки, стандартов и права оценочной деятельности, установленных саморегулируемой организацией оценщиков.

Данные сведения предоставлены по состоянию на 25 января 2018 г.
Дата составления выписки 25 января 2018 г.




Исполнительный директор

С.Д. Закин



Жогары білім туралы		ДИПЛОМ	
ЖБ № 0202232		ЖБ № 0202232	
Осы диплом берілді	<u>Делов</u>	Настоящий диплом выдан	<u>Делову</u>
<u>Андрей Игоревичу</u>	берілді.	<u>Андрей Игоревичу</u>	в том, что он
от <u>2008</u> жылы	<u>Алматы экономика және статистика академиясына</u>	в <u>2008</u> году поступил	в <u>Алматыскую академию экономики и статистики</u>
түсіп,	<u>2010</u> жылы <u>050908 "Бағалау"</u>	и в <u>2010</u> году полностью освоил	профессиональную учебную программу высшего образования
жоғары білім берудің қасиеттік оқу бағдарламасын толық меңгеріп шықты.	<u>мамандығы бойынша Алматы экономика және статистика академиясының</u>	<u>по специальности 050908 "Оценка"</u>	
Мемлекеттік аттестаттау комиссиясының <u>2010</u> жылы <u>« 20 » сәуіріндегі</u> шешімімен оған	<u>бағалау</u>	<u>Алматының академия экономика и статистики</u>	
биліктілігі және (немесе) БАКАЛАВР академиялық дәрежесі берілді.	<u>бағалау</u>	Решением Государственной аттестационной комиссии от <u>« 20 » апреля 2010</u> года ему (ей) присвоена квалификация и (или) академическая степень БАКАЛАВР <u>оценки</u>	
Мемлекеттік аттестаттау комиссиясының <u>Алматы</u> қаласы	<u>Алматы</u> қаласы	Государственной аттестационной комиссии	
2010 жылы <u>« 07 » маусым</u>	Тіркеу нөмірі <u>2579</u>	Город <u>Алматы</u>	
		« <u>07</u> » <u>июня 2010</u> года	
		Регистрационный номер <u>2579</u>	

<p>ПОЛИС (ДОГОВОР) №0991R/769053/18 СТРАХОВАНИЯ ОТВЕТСТВЕННОСТИ ОЦЕНЩИКА ПРИ ОСУЩЕСТВЛЕНИИ ОЦЕНОЧНОЙ ДЕЯТЕЛЬНОСТИ</p>	<p>АЛЬФА СТРАХОВАНИЕ</p> <p>29 ноября 2018 г.</p>
<p>Настоящий Полис заключается на основании письменного Заявления на страхование ответственности оценщика и является договором страхования ответственности оценщика при осуществлении оценочной деятельности (далее по тексту «Договор»), по которому Страховщик обязуется за обусловленную плату (страховую премию) при наступлении предусмотренного настоящим Договором события (Страхового случая) возместить страховое возмещение в порядке, установленном настоящим Договором, а Страхователь обязуется уплатить страховую премию в соответствии с условиями настоящего Договора и является его неотъемлемой частью. Взаимоотношения сторон по настоящему Договору (права и обязанности) и иные условия страхования, не оговоренные настоящим Договором, регулируются Правилами страхования, описанными в настоящем Договоре. Подписывая настоящий Договор, Страхователь подтверждает, что получил Правила страхования, ознакомился с ними и обещает исполнять условия настоящего Договора и положений настоящего Договора, а Страховщик гарантирует Правильное страхование, предусмотренную силу и возможность настоящего Договора.</p>	<p>г. Москва Российская Федерация, 115162, г. Москва, ул. Шаболовка, А. 31, стр. Б. ИНН 77-3058834, КПП 772507001 Р/С 40701810901300000358 в АО «Альфа-Банк», г. Москва, к/с 30101810200000000983, БИК 044525253</p>
<p>СТРАХОВАТЕЛЬ</p>	<p>Оценщик Делов Андрей Игоревич Адрес регистрации: ИНН: 502521262110 с/с 40701810901300000358 в АО «Альфа-Банк», г. Москва, к/с 30101810200000000983, БИК 044525253</p>
<p>СРОК ДЕЙСТВИЯ ДОГОВОРА</p>	<p>с 00 минут 29 ноября 2018 г. и действует по 23 часа 59 минут 31 декабря 2019 г. включительно. Указаный в настоящем пункте срок является для целей настоящего Договора и Правил страхования периодом страхования. Порядок прекращения настоящего Договора определен Правилами страхования.</p>
<p>СТРАХОВАЯ СУММА, ЛИМИТЫ ОТВЕТСТВЕННОСТИ</p>	<p>Страховая сумма составляет: 5 000 000,00 руб. (Пять миллионов рублей 00 копеек) Лимит ответственности на один страховой случай не установлен (отсутствует) Лимит ответственности по возмещению убытков и иных расходов Страхователя по всем страховым случаям, произошедшим в течение срока действия настоящего Договора, составляет 10% от страховой суммы, произошедших в течение срока действия настоящего Договора, составляет 10% от страховой суммы, произошедших в течение срока действия настоящего Договора</p>
<p>БРАНШЕВА</p>	<p>Страховая премия по настоящему Договору составляет: 3 200,00 руб. (Три тысячи двести рублей 00 копеек) и должна быть оплачена Страхователем путем единовременного безналчного перечисления на расчетный счет Страховщика в срок до 1 января 2019 г. в соответствии со счетом Страховщика. В случае неполной страховой премии в размере и в срок, предусмотренные настоящим Договором, последний автоматически досрочно прекращает свое действие со дня, следующего за последним днем срока оплаты премии. Без направления Страхователем уведомления о досрочном прекращении действия договора Страховщик имеет право удержать часть премии за время, в течение которого действовало страхование. Страховщик часть страховой премии за время, в течение которого действовало страхование, на основании счета Страховщика.</p>
<p>СТРАХОВАЯ ПРЕМИЯ</p>	<p>В случае оплаты страховой премии в сумме меньшей, чем предусмотрено в настоящем Договоре, Страховщик возмещает полученную сумму Страхователю в течение 3 (трех) дней с даты ее получения. При этом Страховщик имеет право удержать часть премии за время, в течение которого действовало страхование. Страховая сумма, лимиты ответственности и сумма страховой премии по настоящему Договору указаны в настоящем Договоре.</p>
<p>ОБЪЕКТ СТРАХОВАНИЯ</p>	<p>Объектом страхования являются имущественные интересы, связанные с: А) риском ответственности оценщика (Страхователя) по обязательствам, возникающим вследствие причинения ущерба заказчику, заключившему договор на проведение оценки, и (или) третьим лицам (Выгодобригателям); Б) риском возникновения негражданских судебных и иных расходов Страхователя, в связи с заявлениями ему требованиями (исками, претензиями), о возмещении вреда, риск наступления ответственности за применение которого застрахован по настоящему Договору.</p>
<p>СТРАХОВОЙ РИСК</p>	<p>Страховым риском является предостерегаемое событие, на случай наступления которого производится страхование. Риском на случай наступления которого застрахован Страхователь в соответствии с Правилами страхования являются: А) риск наступления ответственности за нарушение договора на проведение оценки; Б) риск наступления ответственности за причинение вреда имущественным интересам третьих лиц в результате нарушения требований федеральных стандартов оценки, стандартов и правил оценочной деятельности, установленных саморегулируемой организацией оценщиков, членом которой является Страхователь, о возмещении вреда, риск наступления ответственности за применение которого застрахован по настоящему Договору.</p>
<p>СТРАХОВОЙ СЛУЧАЙ</p>	<p>Подобное событие является оценочным случаем, произошедшим в период с 29 ноября 2018 г. по 31 декабря 2019 г.; - наличие в бездействие оценщика, повлекшее причинение вреда, произошедши в период с 29 ноября 2018 г. по 31 декабря 2019 г.; - наличие в наличии прямой причин-следственной связи между действием / бездействием оценщика и вредом, о возмещении которого предъявлен претензия;</p>

<p>ОЦЕНОЧНАЯ ДЕЯТЕЛЬНОСТЬ ИСКЛЮЧЕНИЯ ИЗ СТРАХОВАНИЯ</p>	<p>такие расходы подтверждаются письменно согласованы со Страховщиком и такие расходы произведены с целью исполнения требований (иски, претензии) о возмещении вреда для снятия, размер возмещения. Страхователь не несет ответственности за возмещение вреда, причиненного в отношении объектов оценки вышестоящим органом государственной власти, осуществляющим государственные функции, если о возмещении вреда, указанном в п. 3.7 Правил страхования.</p>
<p>СТРАХОВОЕ ПОКРЫТИЕ</p>	<p>По настоящему Договору в сумму страхового возмещения включаются:</p> <ul style="list-style-type: none"> реальный ущерб, причиненный третьим лицам (Выгодобригателям); целесообразные расходы Выгодобригателя по предостерегаемому возмещению ответственности Страхователя по обязательствам, возникающим вследствие причинения ущерба заказчику, заключившему договор на проведение оценки, и (или) третьим лицам (Выгодобригателям); расходы по уменьшению причиненного страховым случаем ущерба; судебные и иные расходы Страхователя, связанные с заявлениями ему требованиями (исками, претензиями) о возмещении вреда, риск наступления ответственности за применение которого застрахован по настоящему Договору, названного от наступления ответственности Страхователя за вред, причиненный третьим лицам (Выгодобригателям) в результате нарушения требований федеральных стандартов оценки, стандартов и правил оценочной деятельности, установленных саморегулируемой организацией оценщиков, членом которой является Страхователь, о возмещении вреда, риск наступления ответственности за применение которого застрахован по настоящему Договору.
<p>ПРАВА И ОБЯЗАННОСТИ СТОРОН</p>	<p>По настоящему Договору в сумму страхового возмещения не включаются (возмещению не подлежат) убытки, расходы, указанные в п. 10.8 Правил страхования.</p> <p>Страхователь обязан при обнаружении обстоятельств, которые могут послужить основанием для предъявления претензии или иска третьим лицам, в течение при предъявлении Страхователем претензии (иска) уведомить Страховщика в письменном виде, сообщив о факте наступления страхового случая и возмещению подлежат сам причиненный ущерб, обстоятельства и возможные последствия события, а также сообщить Страхователю по почте по адресу: Российская Федерация, 115162, г. Москва, ул. Шаболовка, А. 31, стр. Б.</p> <p>Страховщик обязан при наступлении страхового случая произвести выплату страхового возмещения в течение 5 (Пяти) рабочих дней с даты подписания Страхователем Акта. Денежные выплаты страхового возмещения в течение 10 (Десяти) рабочих дней после получения от Страхователя всех документов, необходимых для решения Мировой общественной комиссии в Правлах страхования.</p>
<p>ТЕРРИТОРИЯ СТРАХОВАНИЯ</p>	<p>Российская Федерация</p>
<p>ЗАКЛЮЧИТЕЛЬНЫЕ ПОЛОЖЕНИЯ</p>	<p>Все споры и разногласия, которые возникнут между Сторонами по настоящему Договору и в связи с ним разрешаются в течение 15 (пятнадцати) дней с момента получения письменной претензии. В случае если Стороны не пришли к согласию, все споры рассматриваются в порядке, установленном действующим законодательством Российской Федерации.</p> <p>Настоящий Договор составлен в 2 (двух) экземплярах на русском языке, по одному для каждой из Сторон. Оба экземпляра имеют одинаковую юридическую силу.</p> <p>Перечень представителей Страховщика, ответственных за взаимодействие со Страхователем: - Юлиан Александрович Александров, тел. +7 (495) 788-69-89 доб.56-73, эл. почта: KozhemyukinAA@alfabank.ru - Илья Егорович Александров, тел. +7 (903) 102-21-64, эл. почта: eilay@alfabank.ru</p> <p>Перечень представителей Страхователя, ответственных за взаимодействие со Страховщиком: - Делов Андрей Игоревич, тел. +7 (495) 788-69-89 доб.56-73, эл. почта: delov@alfabank.ru</p> <p>Любая письменная и/или устная договоренность вступает в силу в виде дополнительных соглашений в простой письменной форме и составляет его неотъемлемую часть.</p>
<p>ПРИЛОЖЕНИЯ:</p>	<p>1. Заявление Страхователя на страхование ответственности оценщика. 2. Правила страхования профессиональной ответственности оценщиков АО «АльфаСтрахование» от 02.11.2015г.</p>
<p>СТРАХОВАТЕЛЬ:</p>	<p>СТРАХОВЩИК: АО «АльфаСтрахование»  Делов Андрей Игоревич</p>



<p>ПОЛИС (ДОГОВОР) № 0901877639000119 СТРАХОВАНАЯ ОТВЕТСТВЕННОСТЬ ЮРИДИЧЕСКОГО ЛИЦА ПРИ ОСУЩЕСТВЛЕНИИ ОЦЕНОЧНОЙ ДЕЯТЕЛЬНОСТИ</p>	<p>АЛЬФА СТРАХОВАНИЕ</p> <p>1 января 2019 г.</p> <p>Настоящий Полис заключается на основании письменного Заявления на страхование ответственности оценщика, является Договором страхования ответственности юридического лица при осуществлении оценочной деятельности (далее по тексту - Договор), по которому Страхователь обязуется уплатить страховые взносы в пользу Страхователя, а Страхователь обязуется возместить Страхователю убытки в пределах установленных настоящим Договором страховых сумм и лимитов ответственности.</p> <p>Настоящий Договор заключен в соответствии с Правилами страхования профессиональной ответственности оценщиков, утвержденными Страховщиком от 02.11.2015г. (далее по тексту - Правила страхования). Правила страхования прилагаются к настоящему Договору в качестве неотъемлемой части. Страхователь подтверждает, что получил Правила страхования, ознакомился с ними и обязуется выполнять в случае, если какие-либо из положений настоящего Договора противостоят Правилам страхования, преимущественно силу имеет положение настоящего Договора.</p> <p>СТРАХОВЩИК АО «АльфаСтрахование» ИНН 77/056834, КПП 77/2501001 Р/С 407018103033000355 в АО «Альфа-Банк» г. Москва, № 30/118/1020000000000553 БИК 044529553</p> <p>СТРАХОВАТЕЛЬ Общество с ограниченной ответственностью «ФондОценка» ИНН 77/077270 Юридический адрес: Хорошевское шоссе, д. 33А ИНН 77/077270</p> <p>СРОК ДЕЙСТВИЯ ДОГОВОРА Настоящий Договор вступает в силу с 00 часов 00 минут 1 января 2019 г. и действует по 23 часа 59 минут 31 декабря 2019 г. включительно. Указанный в настоящем разделе срок является для целей настоящего Договора сроком действия. Правила страхования действуют в период действия настоящего Договора.</p> <p>СТРАХОВАЯ СУММА, ЛИМИТЫ ОТВЕТСТВЕННОСТИ. Страховая сумма составляет 100 000 000 000 руб. (Сто миллионов рублей 00 копеек) Лимит ответственности по каждому страховому случаю, произошедшему в течение срока действия настоящего Договора, составляет 10% от страховой суммы.</p> <p>ВРАЩАЮЩАЯ Вращающаяся по настоящему Договору составляет 37 000,00 руб. (Тридцать семь тысяч рублей 00 копеек) в пользу Страхователя. Страхователь обязуется возместить Страхователю сумму в размере 10% от страховой суммы в случае наступления страхового случая в соответствии с условиями настоящего Договора.</p> <p>СТРАХОВАЯ ПРЕМИЯ. В случае наступления страхового случая в размере и срок, предусмотренные настоящим Договором, последний автоматически досрочно прекращает свое действие со дня, следующего за последним днем срока оплаты премии, без направления Страхователем уведомления о досрочном расторжении договора и без подписания досрочного соглашения о расторжении договора. Страхователь при этом обязан оплатить Страховщику страховой премии за время, в течение которого действовало страхование, на основании счета Страхователя.</p> <p>В случае оплаты страховой премии в сумме меньше, чем предусмотрено в настоящем Договоре, Страховщик возмещает полученную сумму Страхователю в течение 3 (три) дней с даты ее получения. При этом Страховщик имеет право удерживать часть премии за время, в течение которого действовало страхование. Страховая сумма, лимиты ответственности и сумма страховой премии по настоящему Договору указаны в Обществе.</p> <p>ОБЪЕМ СТРАХОВАНИЯ Объемом страхования является возмещение на протяжении всего срока действия договора Страхователем ущерба, возникшего в результате нарушения Страхователем своих обязательств перед третьими лицами (далее - Возмещение). Возмещение осуществляется в соответствии с условиями настоящего Договора. Страхователь обязуется возместить Страхователю сумму в размере и срок, предусмотренные настоящим Договором, последний автоматически досрочно прекращает свое действие со дня, следующего за последним днем срока оплаты премии, без направления Страхователем уведомления о досрочном расторжении договора и без подписания досрочного соглашения о расторжении договора. Страхователь при этом обязан оплатить Страховщику страховой премии за время, в течение которого действовало страхование, на основании счета Страхователя.</p> <p>СТРАХОВОЙ РИСК Страховым риском является наступление события, на случай наступления которого проводится возмещение ущерба Страхователем. По настоящему Договору риском, по которому осуществляется страхование, в соответствии с Правилами страхования является непредумышленное нарушение Страхователем своих обязательств перед третьими лицами (далее - Возмещение). Возмещение осуществляется в соответствии с условиями настоящего Договора. Страхователь обязуется возместить Страхователю сумму в размере и срок, предусмотренные настоящим Договором, последний автоматически досрочно прекращает свое действие со дня, следующего за последним днем срока оплаты премии, без направления Страхователем уведомления о досрочном расторжении договора и без подписания досрочного соглашения о расторжении договора. Страхователь при этом обязан оплатить Страховщику страховой премии за время, в течение которого действовало страхование, на основании счета Страхователя.</p> <p>СТРАХОВОЙ СЛУЧАЙ Страховым случаем является событие, на случай наступления которого проводится возмещение ущерба Страхователем. По настоящему Договору риском, по которому осуществляется страхование, в соответствии с Правилами страхования является непредумышленное нарушение Страхователем своих обязательств перед третьими лицами (далее - Возмещение). Возмещение осуществляется в соответствии с условиями настоящего Договора. Страхователь обязуется возместить Страхователю сумму в размере и срок, предусмотренные настоящим Договором, последний автоматически досрочно прекращает свое действие со дня, следующего за последним днем срока оплаты премии, без направления Страхователем уведомления о досрочном расторжении договора и без подписания досрочного соглашения о расторжении договора. Страхователь при этом обязан оплатить Страховщику страховой премии за время, в течение которого действовало страхование, на основании счета Страхователя.</p>
---	---

<p>ОЦЕНОЧНАЯ ДЕЯТЕЛЬНОСТЬ</p> <p>возмещение непредумышленных судебных и иных расходов Страхователя, связанных с возмещением ему требований (исками, претензиями) о возмещении вреда, риск наступления ответственности за причинение вреда третьим лицам (исками, претензиями) по договору страхования, при условии, что такие расходы предельно разумно экономно согласованы со Страховщиком и такие расходы направлены с целью отбавить требования (иски, претензии) в возмещение вреда третьим лицам.</p> <p>ИСКЛЮЧЕНИЯ ИЗ СТРАХОВАНИЯ</p> <p>По настоящему Договору не проводится (не распространяется) на страхование, притом что о возмещении вреда, указанного в п. 3.7. Правил страхования, Страховщик освобождает от выплаты страхового возмещения в случае, предусмотренных в п. 10.16 Правил страхования.</p> <p>СТРАХОВОЕ ПОКРЫТИЕ</p> <p>По настоящему Договору в сумму страхового возмещения включаются:</p> <ul style="list-style-type: none"> • возмещение расходов по предельно разумному возмещению обстоятельств; и • Страхователь, расходы по ведению в судебных органах дел по предъявляемым Страхователем искам (если данные события признаны страховым случаем и возмещение подлежит сам вред); • расходы по увеличению конечного страхового случая и возмещению ему требований (исками, претензиями) о возмещении вреда, причиненного третьими лицами; и • судебные и иные расходы Страхователя, связанные с возмещением ему требований (исками, претензиями) о возмещении вреда, причиненного третьими лицами. <p>По настоящему Договору в сумму страхового возмещения не включаются (возмещению не подлежит) убытки, расходы, указанные в п. 10.8 Правил страхования.</p> <p>ПРАВА ОБЯЗАННОСТИ СТОРОН</p> <p>Страхователь обязан при обнаружении обстоятельств, которые могут повлечь возмещение для предъявления претензий или суда третьим лицам, незамедлительно уведомить Страхователя в письменной форме, обстоятельстве и возможных последствий события по e-mail: fond@alfabank.ru или по почте по адресу: Российские Федерации, 115162, г. Москва, ул. Шаболова, д. 31, стр. Б.</p> <p>Страховщик обязан при наступлении страхового случая произвести выплату страхового возмещения в следующем порядке после получения Страхователем Акта:</p> <ul style="list-style-type: none"> • Сумма денежного страхового возмещения (Максимальный срок выплаты (рабочий день)) • До 40 000 000 руб. - 5 (Пять) • От 40 000 001 руб. до 200 000 000 руб. - 10 (Десять) • Свыше 200 000 000 руб. - 15 (Пятнадцать) <p>Срок и порядок выплаты возмещения сторонам дополнителен и определяется в Соглашении сторон о сроках выплаты страхового возмещения, которое составляется Страхователем и Страховщиком. Акт, в любом случае не более 30 (тридцати) дней.</p> <p>Днем выплаты страхового возмещения считается день списания средств с расчетного счета Страхователя. Страховой Акт составляется Страховщиком в течение 10 (Десяти) рабочих дней после получения от Страхователя документов, необходимых для решения вопроса о выплате, указанных в Правилах страхования.</p> <p>Иные права, обязанности и действия сторон указаны в Правилах страхования.</p> <p>УТВЕРЖДЕН Российской Федерацией</p> <p>ПОРЯДОК РАЗРЕШЕНИЯ СПОРОВ</p> <p>Все споры и разногласия, которые возникают между Сторонами по настоящему Договору и в связи с ним, разрешаются в течение 15 (пятнадцати) дней с момента получения письменной претензии. В случае если Стороны не пришли к согласию по существу спора, спор, установленный настоящим Договором, разрешается в Арбитражном суде по месту нахождения Страхователя.</p> <p>Настоящий договор составлен в 2 (два) экземплярах на русском языке по одному для каждой из Сторон. Оба экземпляра имеют одинаковую юридическую силу.</p> <p>Пареньки, представители Страхователя, ответственных за взаимодействие со Страхователем: - Писарев Тимофей Сергеевич, тел. +7 (495) 788-99-99 доб.15-30; ил. почта: Timofey.P@alfabank.ru - Коваленко Александр Александрович, тел. +7 (495) 788-99-99 доб.15-30; ил. почта: alexander.k@alfabank.ru - Писарев Тимофей Сергеевич, тел. +7 (495) 788-99-99 доб.15-30; ил. почта: timofey.p@alfabank.ru Любые изменения и дополнения к настоящему договору оформляются в виде дополнительных соглашений в простой письменной форме и вступают в силу с момента их составления.</p> <p>ПРИЛОЖЕНИЯ: 1. Заключения Страхователя на страховые соглашения о страховании. 2. 11.2015г.</p> <p>СТРАХОВАТЕЛЬ: Общество с ограниченной ответственностью «ФондОценка»</p> <p>СТРАХОВЩИК: АО «АльфаСтрахование»</p> <p>Имя Генерального директора: Ивашкин Наталья Павловна Имя Руководителя филиала: Антонова Александра Александровна Действительность на законном основании: 18/10/2018 № 07/08/2018</p> <p>Имя Генерального директора: Антонова Александра Александровна Имя Руководителя филиала: Ивашкин Наталья Павловна Действительность на законном основании: 09/09/2018 № 09/09/2018</p>	<p>Возмещение непредумышленных судебных и иных расходов Страхователя, связанных с возмещением ему требований (исками, претензиями) о возмещении вреда, риск наступления ответственности за причинение вреда третьим лицам (исками, претензиями) по договору страхования, при условии, что такие расходы предельно разумно экономно согласованы со Страховщиком и такие расходы направлены с целью отбавить требования (иски, претензии) в возмещение вреда третьим лицам.</p> <p>ИСКЛЮЧЕНИЯ ИЗ СТРАХОВАНИЯ</p> <p>По настоящему Договору не проводится (не распространяется) на страхование, притом что о возмещении вреда, указанного в п. 3.7. Правил страхования, Страховщик освобождает от выплаты страхового возмещения в случае, предусмотренных в п. 10.16 Правил страхования.</p> <p>СТРАХОВОЕ ПОКРЫТИЕ</p> <p>По настоящему Договору в сумму страхового возмещения включаются:</p> <ul style="list-style-type: none"> • возмещение расходов по предельно разумному возмещению обстоятельств; и • Страхователь, расходы по ведению в судебных органах дел по предъявляемым Страхователем искам (если данные события признаны страховым случаем и возмещение подлежит сам вред); • расходы по увеличению конечного страхового случая и возмещению ему требований (исками, претензиями) о возмещении вреда, причиненного третьими лицами; и • судебные и иные расходы Страхователя, связанные с возмещением ему требований (исками, претензиями) о возмещении вреда, причиненного третьими лицами. <p>По настоящему Договору в сумму страхового возмещения не включаются (возмещению не подлежит) убытки, расходы, указанные в п. 10.8 Правил страхования.</p> <p>ПРАВА ОБЯЗАННОСТИ СТОРОН</p> <p>Страхователь обязан при обнаружении обстоятельств, которые могут повлечь возмещение для предъявления претензий или суда третьим лицам, незамедлительно уведомить Страхователя в письменной форме, обстоятельстве и возможных последствий события по e-mail: fond@alfabank.ru или по почте по адресу: Российские Федерации, 115162, г. Москва, ул. Шаболова, д. 31, стр. Б.</p> <p>Страховщик обязан при наступлении страхового случая произвести выплату страхового возмещения в следующем порядке после получения Страхователем Акта:</p> <ul style="list-style-type: none"> • Сумма денежного страхового возмещения (Максимальный срок выплаты (рабочий день)) • До 40 000 000 руб. - 5 (Пять) • От 40 000 001 руб. до 200 000 000 руб. - 10 (Десять) • Свыше 200 000 000 руб. - 15 (Пятнадцать) <p>Срок и порядок выплаты возмещения сторонам дополнителен и определяется в Соглашении сторон о сроках выплаты страхового возмещения, которое составляется Страхователем и Страховщиком. Акт, в любом случае не более 30 (тридцати) дней.</p> <p>Днем выплаты страхового возмещения считается день списания средств с расчетного счета Страхователя. Страховой Акт составляется Страховщиком в течение 10 (Десяти) рабочих дней после получения от Страхователя документов, необходимых для решения вопроса о выплате, указанных в Правилах страхования.</p> <p>Иные права, обязанности и действия сторон указаны в Правилах страхования.</p> <p>УТВЕРЖДЕН Российской Федерацией</p> <p>ПОРЯДОК РАЗРЕШЕНИЯ СПОРОВ</p> <p>Все споры и разногласия, которые возникают между Сторонами по настоящему Договору и в связи с ним, разрешаются в течение 15 (пятнадцати) дней с момента получения письменной претензии. В случае если Стороны не пришли к согласию по существу спора, спор, установленный настоящим Договором, разрешается в Арбитражном суде по месту нахождения Страхователя.</p> <p>Настоящий договор составлен в 2 (два) экземплярах на русском языке по одному для каждой из Сторон. Оба экземпляра имеют одинаковую юридическую силу.</p> <p>Пареньки, представители Страхователя, ответственных за взаимодействие со Страхователем: - Писарев Тимофей Сергеевич, тел. +7 (495) 788-99-99 доб.15-30; ил. почта: Timofey.P@alfabank.ru - Коваленко Александр Александрович, тел. +7 (495) 788-99-99 доб.15-30; ил. почта: alexander.k@alfabank.ru - Писарев Тимофей Сергеевич, тел. +7 (495) 788-99-99 доб.15-30; ил. почта: timofey.p@alfabank.ru Любые изменения и дополнения к настоящему договору оформляются в виде дополнительных соглашений в простой письменной форме и вступают в силу с момента их составления.</p> <p>ПРИЛОЖЕНИЯ: 1. Заключения Страхователя на страховые соглашения о страховании. 2. 11.2015г.</p> <p>СТРАХОВАТЕЛЬ: Общество с ограниченной ответственностью «ФондОценка»</p> <p>СТРАХОВЩИК: АО «АльфаСтрахование»</p> <p>Имя Генерального директора: Ивашкин Наталья Павловна Имя Руководителя филиала: Антонова Александра Александровна Действительность на законном основании: 18/10/2018 № 07/08/2018</p> <p>Имя Генерального директора: Антонова Александра Александровна Имя Руководителя филиала: Ивашкин Наталья Павловна Действительность на законном основании: 09/09/2018 № 09/09/2018</p>
---	--

ПРИЛОЖЕНИЕ 3. ОБЪЕКТЫ-АНАЛОГИ, ИСПОЛЬЗОВАННЫЕ В РАСЧЕТАХ

Московская область, р-н Солнечногорский, с.п. Пешковское, в районе д. Болкашино

Объект аналог №1

<https://solnechnogorsk.cian.ru/sale/suburban/186461690/>

https://solnechnogorsk.cian.ru/sale/suburban/186461690/

Яндекс Mail.Ru Портал государств... SDO MAYKOR Перекрёсток ftp://213.208.161.59 Peco Gentra Club PayPal exist Запчасти


вчера, 22:53 444 просмотра, 2 за сегодня

Участок, 145 сот.

Московская область, Солнечногорский городской округ, Поведино деревня [На карте](#)
Пятницкое шоссе, 42 км от МКАД

Оформить Ипотеку онлайн
10 банков за 10 минут
[Узнать решение](#)

4 900 000 ₽ 33 793 ₽/сот.
[Следить за изменением цены](#)
+7 985 161-06-72
SMS доставлены не будут, звоните
Пожалуйста, скажите, что нашли это объявление на ЦИАН. И оставьте отзыв после звонка
[Написать сообщение](#)



3 фото

Площадь: **145 сот.** Статус земли: **Фермерское хозяйство**

PRO
Зеленый город
Агентство недвижимости
На рынке с 1991 года
Еще 251 объект

Таунхаус 110 м от 6.3 млн р
Акция! Осталось всего 2 таунхауса с выгодай до 11%! От 57 000 р/м.
Новорикское ш., 24 км. Собственная инфраструктура
Тел.: (499) 877-45-36
Скидка до 31.05.2019. Подробнее на <https://rs-cambridge.ru/news/2019/04/01/aktiya-aprelya-v-kr-kambridge>

https://solnechnogorsk.cian.ru/sale/suburban/186461690/

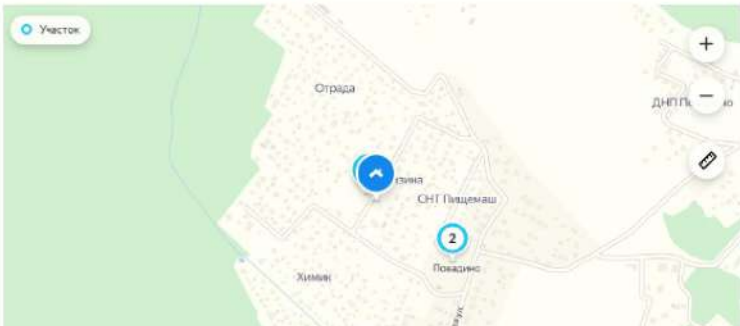
Яндекс Mail.Ru Портал государств... SDO MAYKOR Перекрёсток ftp://213.208.161.59 Peco Gentra Club PayPal exist Запчасти

Площадь: **145 сот.** Статус земли: **Фермерское хозяйство**

Лот 4592. Продается земельный участок 145 Га с/х под КФХ в Московской области Солнечногорского района д.Поведино. Электричество - на балансе у собственника КТП на 160 кВА, газ по границе, подъезд круглогодичный, вокруг дачная застройка, фермерские поля, лес и в 10 мин. езды расположено Истринское вдхр. Документы все готовы к продаже, 1 собственник - физ.лицо. Боле 5 лет.

Узнайте больше
Задайте интересующие вас вопросы владельцу объявления.
+7 985 161-06-72
Пожалуйста, скажите, что нашли это объявление на ЦИАН

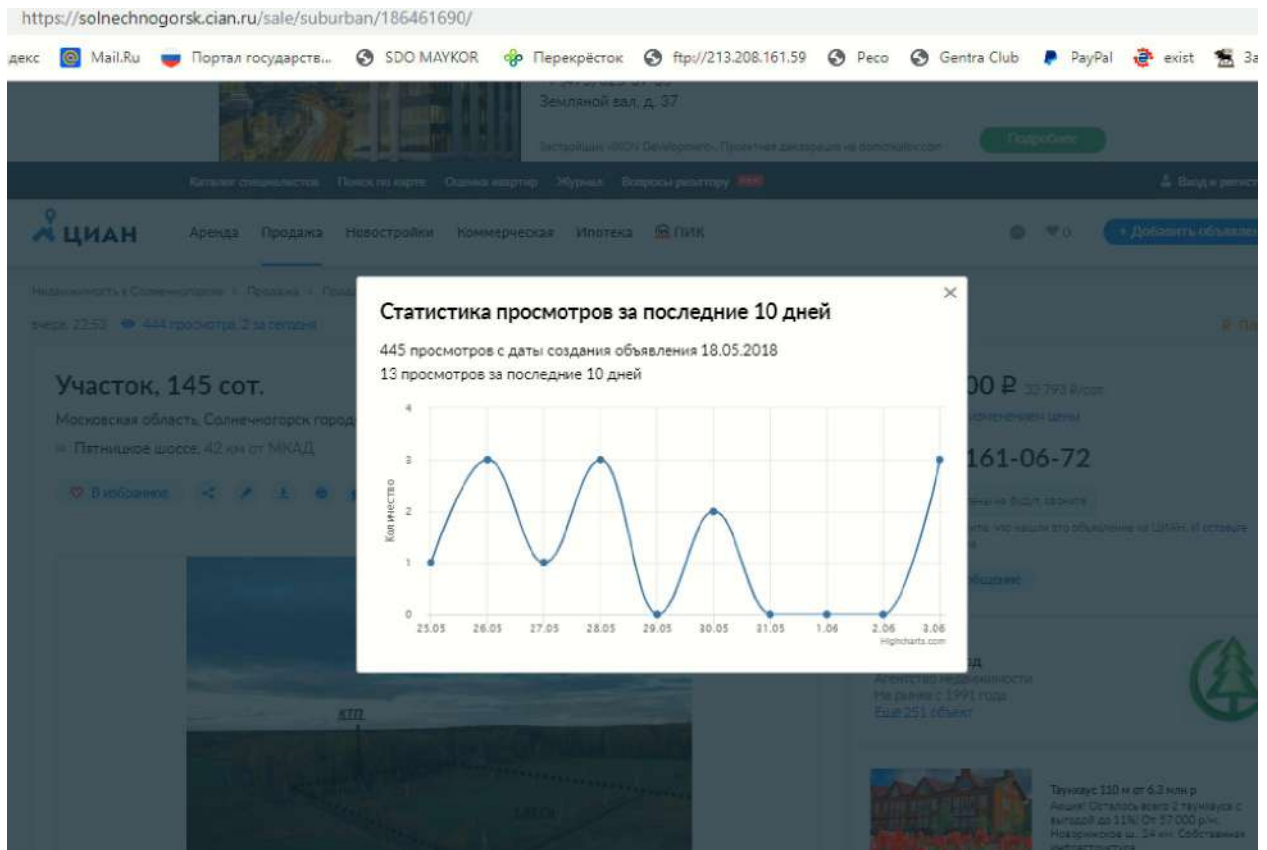
На карте [Панорама](#) [Похлопайте рядом](#)



4 900 000 ₽ 33 793 ₽/сот.
[Следить за изменением цены](#)
+7 985 161-06-72
SMS доставлены не будут, звоните
Пожалуйста, скажите, что нашли это объявление на ЦИАН. И оставьте отзыв после звонка
[Написать сообщение](#)

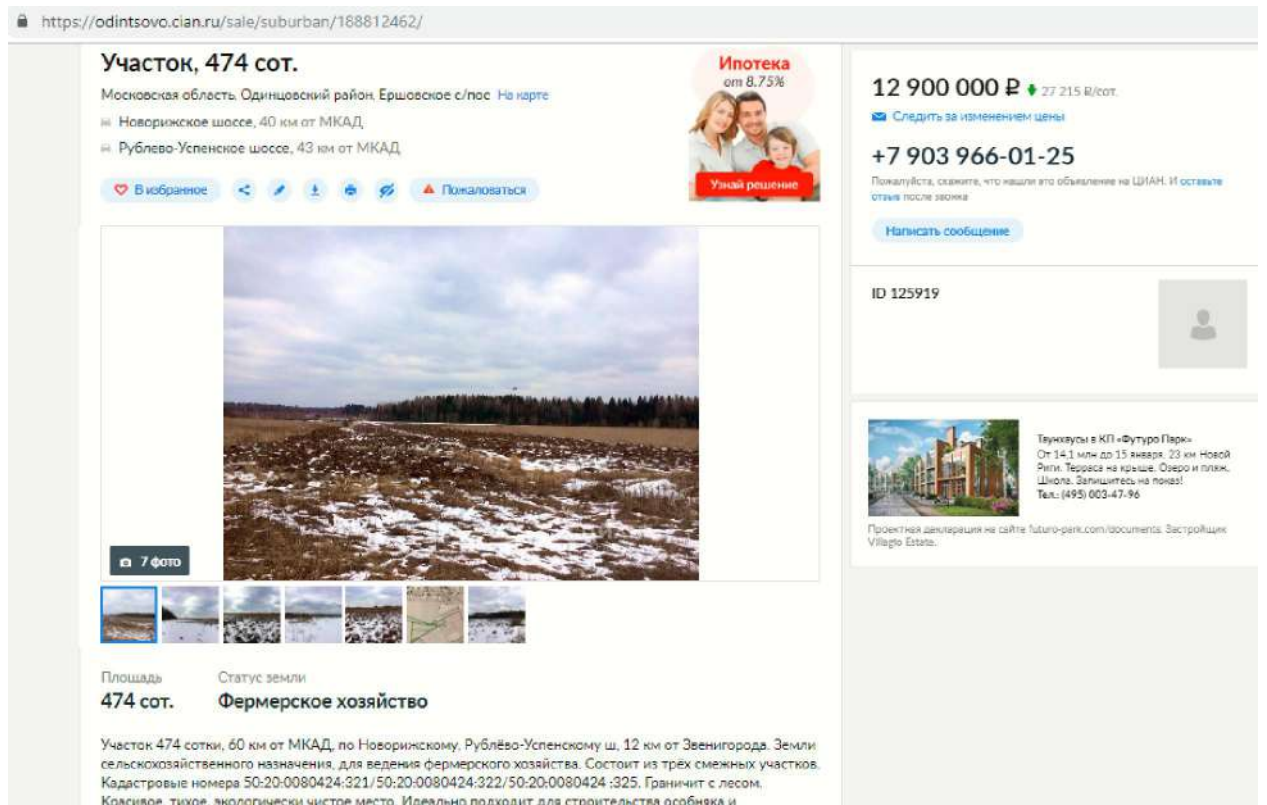
PRO
Зеленый город
Агентство недвижимости
На рынке с 1991 года
Еще 251 объект

Таунхаус 110 м от 6.3 млн р
Акция! Осталось всего 2 таунхауса с выгодай до 11%! От 57 000 р/м.
Новорикское ш., 24 км. Собственная инфраструктура
Тел.: (499) 877-45-36
Скидка до 31.05.2019. Подробнее на <https://rs-cambridge.ru/news/2019/04/01/aktiya-aprelya-v-kr-kambridge>



Объект аналог №2

https://odintsovo.cian.ru/sale/suburban/188812462/



https://odintsovo.cian.ru/sale/suburban/188812462/

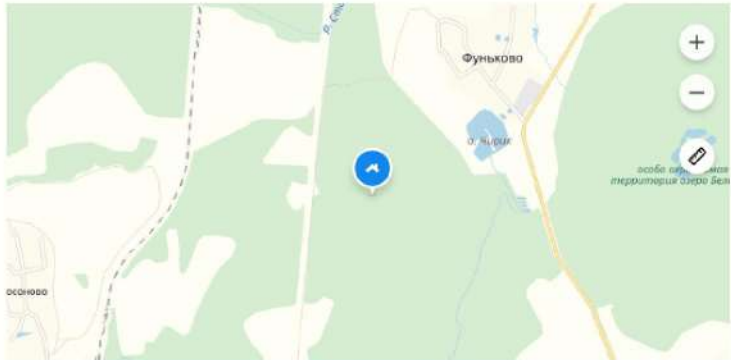
Фотографии (7) Описание На карте Контактное лицо Участок, 474 сот.

474 сот. Фермерское хозяйство

Участок 474 сотки, 60 км от МКАД, по Новорижскому, Рублёво-Успенскому ш. 12 км от Звенигорода. Земли сельскохозяйственного назначения, для ведения фермерского хозяйства. Состоит из трёх смежных участков. Кадастровые номера 50:20:0080424:321/50:20:0080424:322/50:20:0080424:325. Граничит с лесом. Красивое, тихое, экологически чистое место. Идеально подходит для строительства особняка и организации своего хозяйства. Собственник. Рассмотрю варианты обмена на квартиру/квартиры в Звенигороде, Москве или Одинцово.


Узнайте больше
Задайте интересующие вас вопросы владельцу объявления.
+7 903 966-01-25
Пожалуйста, скажите, что нашли это объявление на ЦИАН

На карте Панорама Похожее рядом



12 900 000 Р ↓ 27 215 Р/сот.
Следить за изменением цены
+7 903 966-01-25
Пожалуйста, скажите, что нашли это объявление на ЦИАН, и оставьте отзыв после звонка
Написать сообщение

ID 125919



Теклаусы в КП «Футуро Парк»
От 14,1 млн до 15 млрд, 23 км Новой Риги. Терраса на крыше. Сады и пляж. Школа. Запишитесь на показ!
Тел.: (495) 003-47-96
Проектная декларация на сайте futuro-park.com/documents. Застройщик: Village Estate.

https://odintsovo.cian.ru/sale/suburban/188812462/

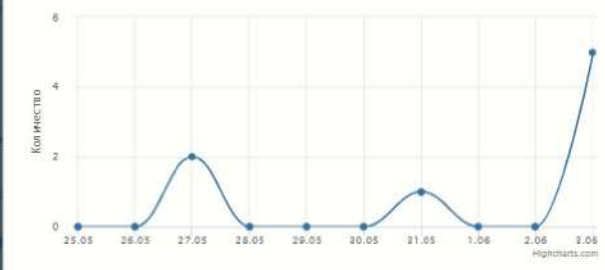
Яндекс Mail.Ru Портал государств... SDO МАУКОР Перекрёсток ftp://213.208.161.59 Ресо Genra Club PayPal exist

Дом Chkalov на Садовом!

Апартаменты премиум-класса с дизайнерской отделкой!
Панорамные виды на центр, 4 км до Кремля! Преимущества премиум-класса.
+7 (495) 023-07-33
Земляной вал, д. 37
Застройщик: ИСН Development. Проектная декларация на застройщике.com

Статистика просмотров за последние 10 дней

263 просмотра с даты создания объявления 14.06.2018
8 просмотров за последние 10 дней



Дата	Количество просмотров
25.05	0
26.05	0
27.05	2
28.05	0
29.05	0
30.05	0
31.05	1
1.06	0
2.06	0
3.06	5

Highcharts.com

Участок, 474 сот.
Московская область, Одинцовский район
Новорижское шоссе, 40 км от МКАД
Рублёво-Успенское шоссе, 43 км от МКАД
В избранное

12 900 000 Р ↓ 27 215 Р/сот.
Следить за изменением цены
Написать сообщение

ID 125919
Ещё 6 объектов

Коттеджный поселок «Натюрде

Объект аналог №3

https://www.avito.ru/moskva/zemelnye_uchastki/uchastok_1.27_ga_snt_dnp_488873167

https://www.avito.ru/moskva/zemelnye_uchastki/uchastok_1.27_ga_snt_dnp_488873167


Яндекс Mail.Ru Портал государств... SDO MAYKOR Перекрёсток ftp://213.208.161.59 Peco Genra Club PayPal exist

Участок 1.27 га (СНТ, ДНП) 5 600 000 ₽

[Добавить в избранное](#) [Добавить заметку](#) Размещено 24 мая в 10:14

Площадь: 127 сот.; Расстояние до города: 36

Адрес: Пятницкое шоссе [Скрыть карту](#)



8 910 476-75-62

Написать сообщение
Отвечает в течение дня

Александр Ушаков
Агентство
На Авито с декабря 2012
Завершено 10 объявлений

6 объявлений пользователя

Контактное лицо
Александр


№ 488873167, ☎ 3134 (+6)

Продам участок 127 соток по Пятницкому шоссе 35 км от МКАД в районе д.Повадино. Статус земли: "для дачного строительства". Место замечательное, небольшой южный склон. Асфальт до участка. На соседних участках идет строительство. Возможна покупка 1/3 или 2/3, т.е. 42 или 84 сотки. Электричество 540 руб за 15 квт. Небольшой торг.

[В](#) [О](#) [f](#) [T](#) [@](#) [↻](#)

[Пожаловаться](#)

Кредит наличными за 5 минут



Московская область, Солнечногорский район, с.п. Кутузовское, вблизи д. Благовещенка

Объект аналог №1

<https://solnechnogorsk.cian.ru/sale/suburban/179149127/>

<https://solnechnogorsk.cian.ru/sale/suburban/179149127/>

Яндекс Mail.Ru Портал государств... SDO MAYKOR Перекрёсток ftp://213.208.161.59 Peco Gentra Club PayPal exist Зап

Участок, 145 сот.

Московская область, Солнечногорск городской округ, Мелечино деревня [На карте](#)

- Пятницкое шоссе, 45 км от МКАД
- Москва-Санкт-Петербург, М-11 шоссе, 57 км от МКАД

В избранное [Показать](#) [Поделиться](#) [Покалывать](#)

Оформи Ипотеку онлайн
10 банков за 10 минут
[Узнай решение](#)

2 500 000 Р [↓ 17 241 Р/сот.](#)
[Следить за изменением цены](#)

+7 495 363-16-25
+7 926 954-64-25

Пожалуйста, оцените, что нашли это объявление на ЦИАН. И [оставьте отзыв](#) после звонка

[Написать сообщение](#)

PRO
ID 2297362
Агентство недвижимости

КП Вторичка
Нет отзывов

ЖК «Широкая Площадь»
Первая очередь сдачи! 5 мин. пешком от м. Динино. Без % рассрочка платежа. ФЭ-214. Ипотека от 6%
Тел.: (495) 152-52-67

Проектная декларация на сайте застройщика MR Group. Ипотека от Дом.РФ Банк, лицензия № 2312 от 19.12.18, ПБ-20%, срок до 30 лет.

ЖК «Серебряный Парк»
Квартиры в 500 м от Серебряного бора. С отделкой и без. Охрана 24/7. Ипотека от 5%
Тел.: (495) 106-08-04

Площадь: **145 сот.** Статус земли: **Фермерское хозяйство**

Участок 1,45 Га для КФХ(Крестьянско-фермерского хозяйства). 45 км от МКАД, 250м от Пятницкого ш., 300м от леса, 2,5км от Истринского водохранилища, 7км от Солнечногорска. На участке электричество, газ в

<https://solnechnogorsk.cian.ru/sale/suburban/179149127/>

Яндекс Mail.Ru Портал государств... SDO MAYKOR Перекрёсток ftp://213.208.161.59 Peco Gentra Club PayPal exist Зап

Фотографии (7) Описание На карте Контактное лицо Участок, 145 сот. [❤](#) [↔](#)

145 сот. Фермерское хозяйство

Участок 1,45 Га для КФХ(Крестьянско-фермерского хозяйства). 45 км от МКАД, 250м от Пятницкого ш., 300м от леса, 2,5км от Истринского водохранилища, 7км от Солнечногорска. На участке электричество, газ в перспективе. Имеется заключение Государственной экологической экспертной комиссии разрешающей строительство жилого дома. Экологически чистый р-н. Грибы, ягоды, купание, рыбалка.

Узнайте больше
Задайте интересующие вас вопросы владельцу объявления.
[Показать телефон](#)

[На карте](#) [Панорама](#) [Похожие рядом](#)

Участок

2 500 000 Р [↓ 17 241 Р/сот.](#)
[Следить за изменением цены](#)

+7 495 363-16-25
+7 926 954-64-25

Пожалуйста, оцените, что нашли это объявление на ЦИАН. И [оставьте отзыв](#) после звонка

[Написать сообщение](#)

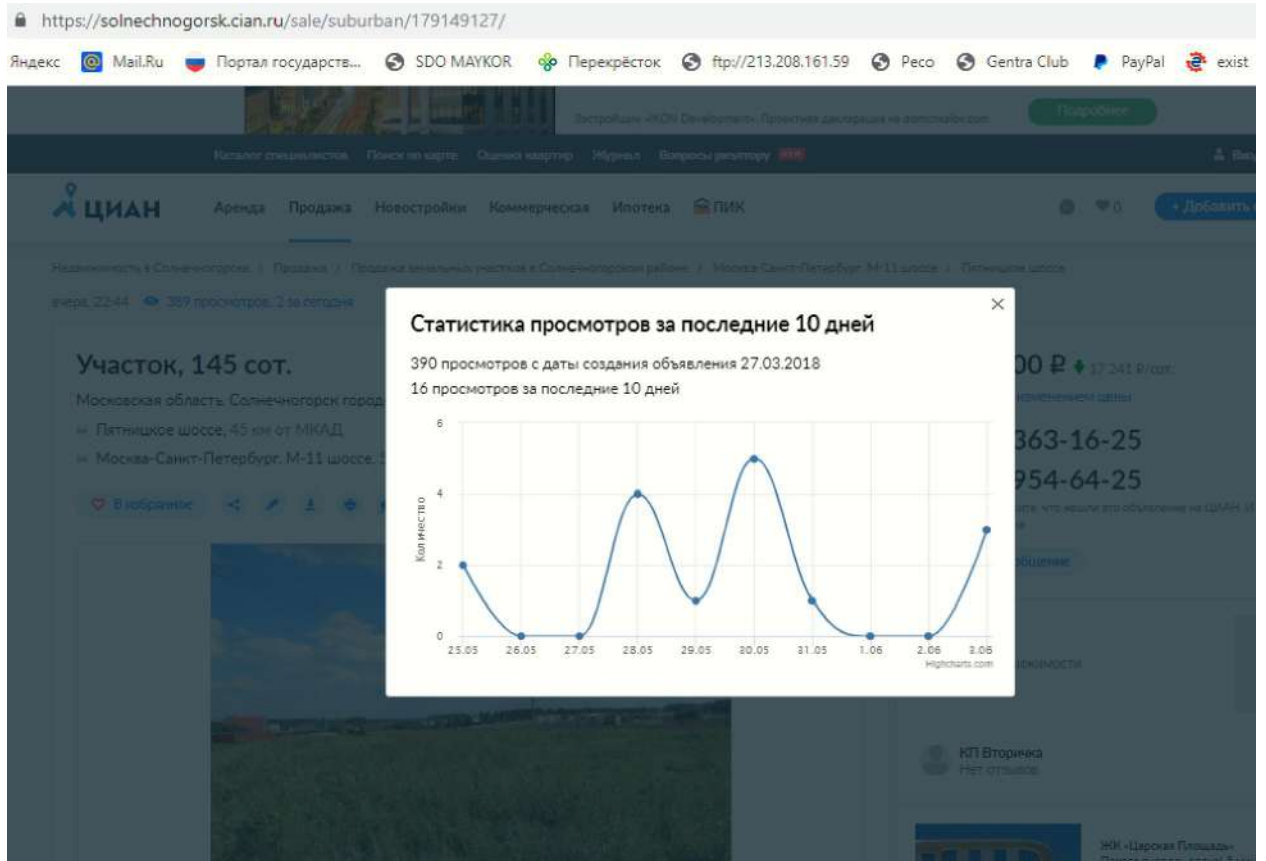
PRO
ID 2297362
Агентство недвижимости

КП Вторичка
Нет отзывов

ЖК «Широкая Площадь»
Первая очередь сдачи! 5 мин. пешком от м. Динино. Без % рассрочка платежа. ФЭ-214. Ипотека от 6%
Тел.: (495) 152-52-67

Проектная декларация на сайте застройщика MR Group. Ипотека от Дом.РФ Банк, лицензия № 2312 от 19.12.18, ПБ-20%, срок до 30 лет.

ЖК «Серебряный Парк»
Квартиры в 500 м от Серебряного бора. С отделкой и без. Охрана 24/7. Ипотека от



Объект аналог №2

<https://solnechnogorsk.cian.ru/sale/suburban/163758448/>

https://solnechnogorsk.cian.ru/sale/suburban/163758448/

Яндекс Mail.Ru Портал государств... SDO MAYKOR Перекрёсток ftp://213.208.161.59 Peco Gentra Club PayPal exist Зап

вчера, 09:12 438 просмотров, 3 за сегодня

Участок, 16,8 га

Московская область, Солнечногорск городской округ, Пешковское с/пос, Стародальня деревня [На карте](#)

- Ленинградское шоссе, 38 км от МКАД
- Москва-Санкт-Петербург, М-11 шоссе, 41 км от МКАД


[В избранное](#) [Поделиться](#) [Показать](#) [Пожаловаться](#)

Оформи Ипотеку онлайн
10 банков за 10 минут [Узнай решение](#)

27 336 000 ₪ ↓ 1 627 143 ₪/га
[Следить за изменением цены](#)

+7 903 504-44-90
Пожалуйста, скажите, что нашли это объявление на ЦИАН. И [оставьте отзыв](#) после звонка

Сергей Терентьев
[Еще 9 объектов](#)



2 фото

Площадь **16.8 га** Статус земли **Фермерское хозяйство**

https://solnechnogorsk.cian.ru/sale/suburban/163758448/

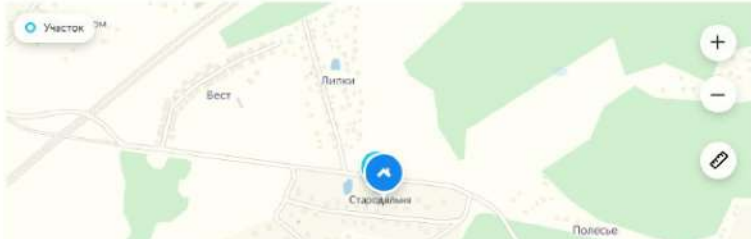
Яндекс Mail.Ru Портал государств... SDO MAYKOR Перекрёсток ftp://213.208.161.59 Peco Gentra Club PayPal exist Зап

Площадь **16.8 га** Статус земли **Фермерское хозяйство**

Продается земельный участок площадью 16,08 Га, КН: 50:09:0060126:317, вблизи д. Стародальня, Пешковское с/п., Солнечногорский р-н. Земельный участок находится в 40 км от МКАД, выгодно расположен относительно крупных транспортных магистралей: ММК (3 км), трасса-дублер Москва Санкт-Петербург (6 км), Ленинградское шоссе, Рогачевское шоссе. В непосредственной близости от участка осуществляется строительство трассы-дублера ЦКАД. Подъезд круглогодичный. Категория: земли сельскохозяйственного назначения; Вид разрешённого использования: для сельскохозяйственного производства. Есть возможность подключения к электричеству. Участок равнинный. В окружении леса. Торг уместен!!! Есть возможность приобретения и других земельных участков, которые указаны на второй карте! Сергей

Узнайте больше
Задайте интересующие вас вопросы владельцу объявления.
[Показать телефон](#)

На карте [Панорама](#) [Похожие рядом](#)

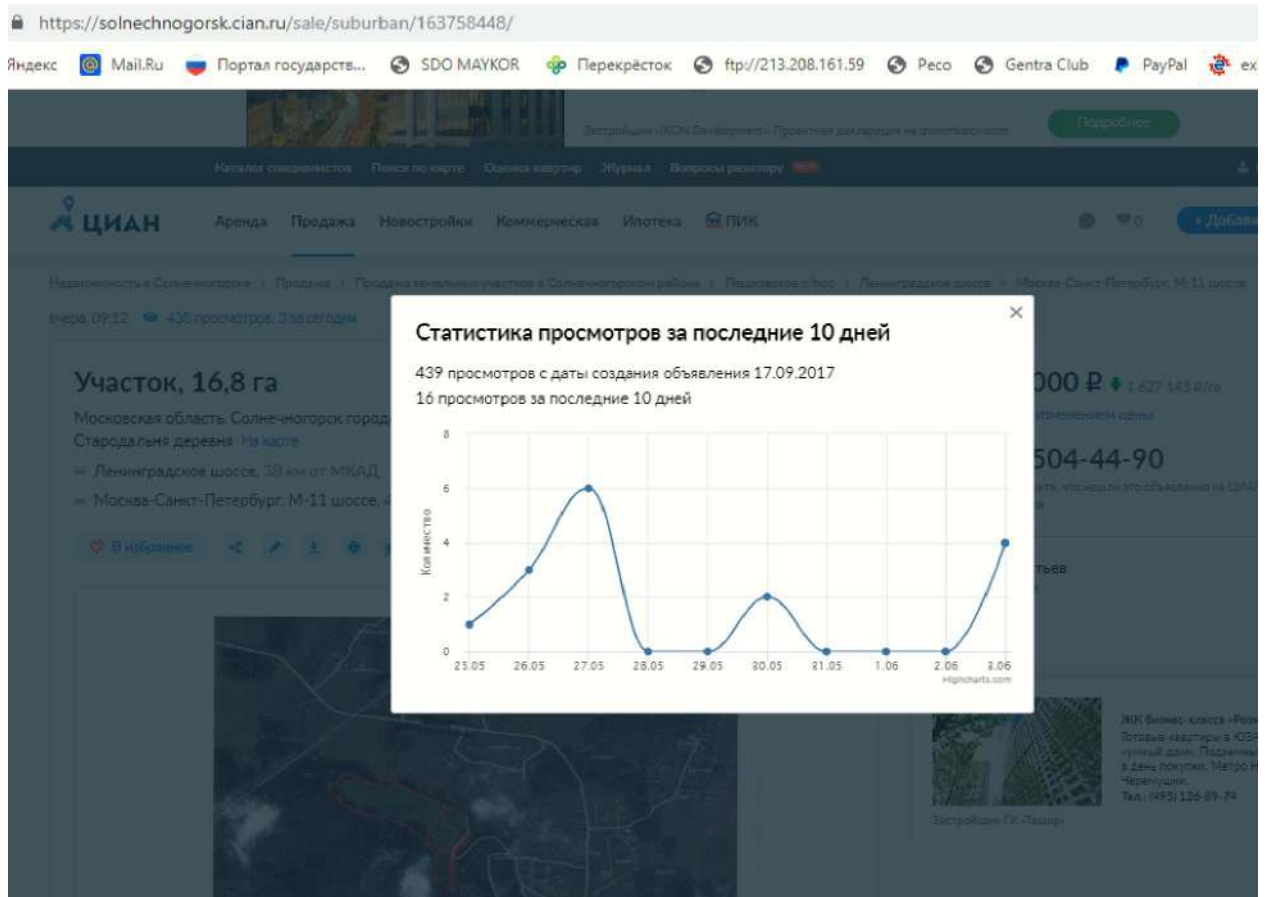


27 336 000 ₪ ↓ 1 627 143 ₪/га
[Следить за изменением цены](#)

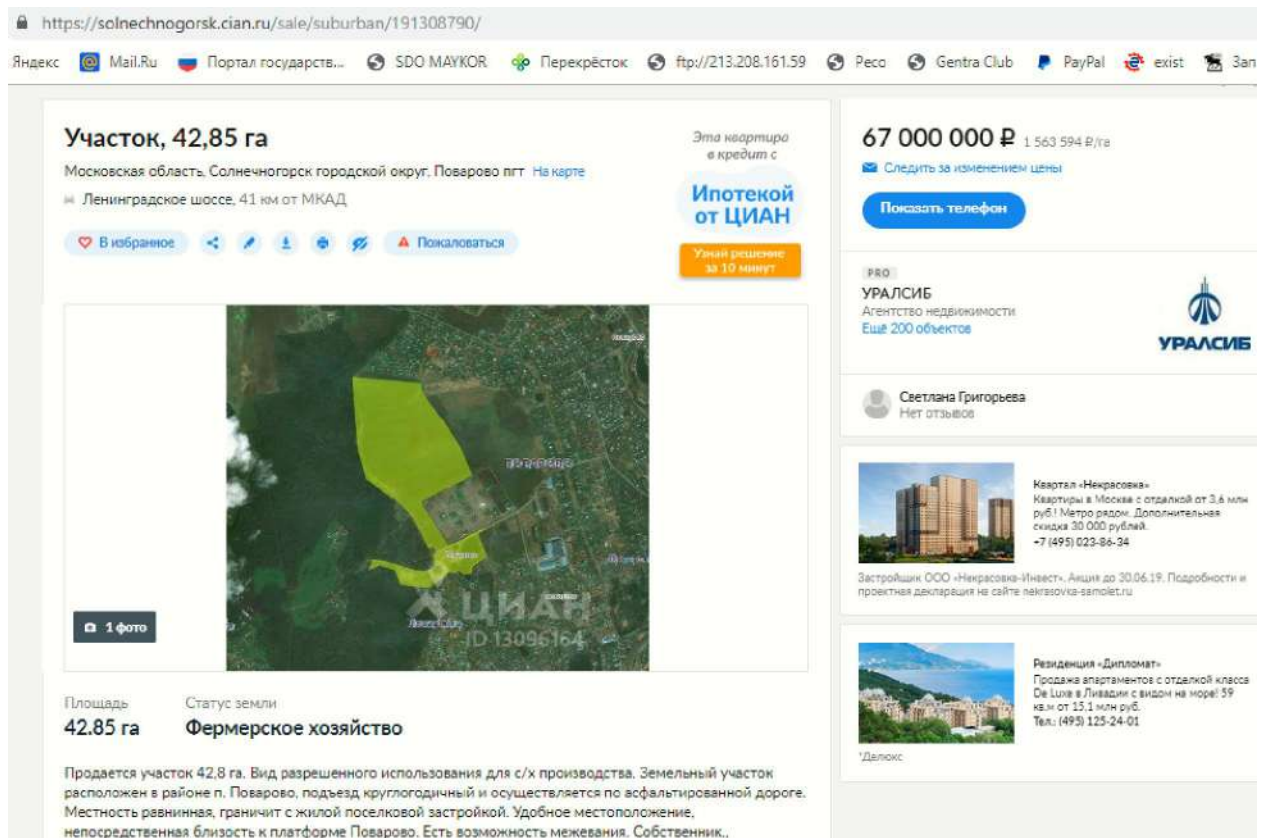
+7 903 504-44-90
Пожалуйста, скажите, что нашли это объявление на ЦИАН. И [оставьте отзыв](#) после звонка

Сергей Терентьев
[Еще 9 объектов](#)

ЖК бизнес-класса «Розмарин»
Готовые квартиры в ЮЗАО с системой «умный дом». Подземный паркинг. Ключи в день покупки. Метро Новые Черемушки. Тел.: (495) 126-89-74
Застройщик ГК «Ташир»



Объект аналог №3
https://solnechnogorsk.cian.ru/sale/suburban/191308790/



https://solnechnogorsk.cian.ru/sale/suburban/191308790/

Яндекс Mail.Ru Портал государств... SDO MAYKOR Перекрёсток ftp://213.208.161.59 Peco Gentra Club PayPal exist Зан

Фотографии (1) Описание На карте Контактное лицо Участок, 42,85 га

Продается участок 42,8 га. Вид разрешенного использования для с/х производства. Земельный участок расположен в районе п. Поварово, подъезд круглогодичный и осуществляется по асфальтированной дороге. Местность равнинная, граничит с жилой поселковой застройкой. Удобное местоположение, непосредственная близость к платформе Поварово. Есть возможность межевания. Собственник, Солнечногорский район, продается участок, 4285 соток.

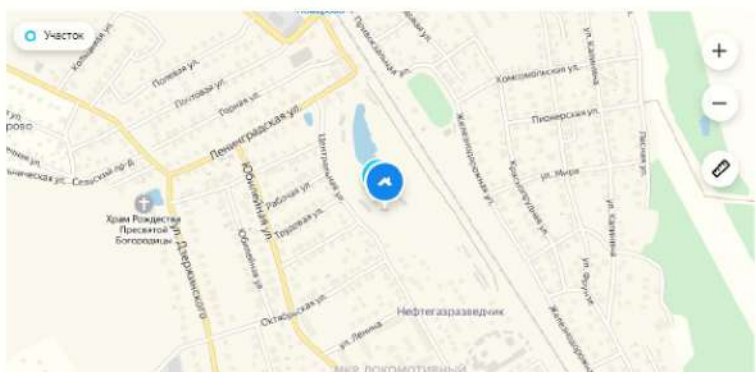
Узнайте больше
Задайте интересующие вас вопросы владельцу объявления.
Показать телефон

67 000 000 ₽ 1 563 594 €/га
Следить за изменением цены
Показать телефон

ИРПО
УРАЛСИБ
Агентство недвижимости
Еще 200 объектов

Светлана Григорьева
Нет отзывов

На карте Панорама Похожие рядом



Квартал «Некрасовка»
Квартиры в Москве с отдалкой от 3,8 млн руб.! Метро рядом. Дополнительная скидка 30 000 рублей.
+7 (495) 023-86-34
Застройщик: ООО «Некрасовка-Инвест». Акция до 30.06.19. Подробности и проектная декларация на сайте nekrasovka-samotlet.ru

Резиденция «Дипломат»
Продажа апартаментов с отделкой класса De Luxe в Ливадии с видом на море! 59 кв.м от 15,1 млн руб.
Тел.: (495) 123-24-01
Далее

https://solnechnogorsk.cian.ru/sale/suburban/191308790/

Яндекс Mail.Ru Портал государств... SDO MAYKOR Перекрёсток ftp://213.208.161.59 Peco Gentra Club PayPal exist Зан

Земляной вал, д. 37
Дистрибуция «ИП» Сделайте проектную декларацию на официальном сайте


ЦИАН
Аренда Продажа Новостройки Коммерческая Ипотека ПИК

Назначение в Солнечногорске - Продажа - Прогноз
интер: 23,42 → 31,6 просмотров, 7 за сегодня

Участок, 42,85 га
Московская область, Солнечногорск город
Ленинградское шоссе, 41 км от МКАД

В избранное

Статистика просмотров за последние 10 дней
317 просмотров с даты создания объявления 03.08.2018
30 просмотров за последние 10 дней



Дата	Количество просмотров
25.05	0
26.05	2
27.05	3
28.05	2
29.05	3
30.05	4
31.05	5
1.06	0
2.06	3
3.06	8

Количество просмотров 31 мая: 5

Квартал «Некрасовка»
Квартиры в Москве с отдалкой от 3,8 млн руб.! Метро рядом. Дополнительная скидка 30 000 рублей.
+7 (495) 023-86-34
Застройщик: ООО «Некрасовка-Инвест». Акция до 30.06.19. Подробности и проектная декларация на сайте nekrasovka-samotlet.ru

Резиденция «Дипломат»
Продажа апартаментов с отделкой класса De Luxe в Ливадии с видом на море! 59 кв.м от 15,1 млн руб.
Тел.: (495) 123-24-01

ПРИЛОЖЕНИЕ 4. КОПИИ ДОКУМЕНТОВ ОБ ОБЪЕКТЕ ОЦЕНКИ

ФГИС ЕГРН
Федеральный реестр недвижимости

Выписка из Единого государственного реестра недвижимости об объекте недвижимости
Сведения о характеристиках объекта недвижимости

На основании запроса от 23.11.2018 г., поступившего на рассмотрение 24.11.2018 г., сообщаем, что согласно записи Единого государственного реестра недвижимости:

Земельный участок	
Лист № _____ Раздела _____	Всего разделов: _____
24.11.2018 № 909/003/2018/007/0	Всего листов выписки: _____
Кадастровый номер: _____	56:09:0070003:441
Номер кадастрового выписки: _____	5103/007/003
Дата приема кадастрового выписки: _____	02.09.2011
Ранее присвоенный государственный учетный номер: _____	данных отсутствуют
Адрес: _____	Условно-отдельно расположенный земельный участок в границах участка Подовой дачи, ориентир: Московская область, Солнечногорский район, с/п. Юзуновское, дачный д. Дачное
Площадь: _____	34928 кв. м
Кадастровая стоимость, руб.: _____	18491185
Кадастровый номер земельного участка: _____	5103/007/003/1102_04/06/000/001/009/05
Кадастровый номер объекта недвижимости, в котором образован объект недвижимости: _____	5103/007/04/06/20
Кадастровый номер образованного объекта недвижимости: _____	данных отсутствуют
Сведения о включении объекта недвижимости в состав территории, на которой образован объект недвижимости: _____	данных отсутствуют
Государственный реестратор: _____	ФГИС ЕГРН
полное наименование должности: _____	подпись _____
_____	инициалы, фамилия _____

М.П.

ФГИС ЕГРН
Федеральный реестр недвижимости

Выписка из Единого государственного реестра недвижимости об объекте недвижимости
Сведения о характеристиках объекта недвижимости

На основании запроса от 23.11.2018 г., поступившего на рассмотрение 24.11.2018 г., сообщаем, что согласно записи Единого государственного реестра недвижимости:

Земельный участок	
Лист № _____ Раздела _____	Всего разделов: _____
24.11.2018 № 909/003/2018/007/0	Всего листов выписки: _____
Кадастровый номер: _____	56:09:0070003:441
Кадастровый номер: _____	5103/007/003
Дата приема кадастрового выписки: _____	данных отсутствуют
Ранее присвоенный государственный учетный номер: _____	данных отсутствуют
Адрес: _____	Условно-отдельно расположенный земельный участок в границах участка Подовой дачи, ориентир: Московская область, Солнечногорский район, с/п. Юзуновское, дачный д. Дачное
Площадь: _____	34928 кв. м
Кадастровая стоимость, руб.: _____	18491185
Кадастровый номер земельного участка: _____	5103/007/003/1102_04/06/000/001/009/05
Кадастровый номер объекта недвижимости, в котором образован объект недвижимости: _____	5103/007/04/06/20
Кадастровый номер образованного объекта недвижимости: _____	данных отсутствуют
Сведения о включении объекта недвижимости в состав территории, на которой образован объект недвижимости: _____	данных отсутствуют
Государственный реестратор: _____	ФГИС ЕГРН
полное наименование должности: _____	подпись _____
_____	инициалы, фамилия _____

М.П.

Выписка из ЕГРН об объекте недвижимости

Стр. 1 из 25

ФГИС ЕГРН
Федеральное государственное информационное агентство «Росреестр»

Выписка из Единого государственного реестра недвижимости об объекте недвижимости
Сведения о характеристиках объекта недвижимости

На основании запроса от 23.11.2018 г., поступившего на рассмотрение 24.11.2018 г., сообщаем, что согласно записи Единого государственного реестра недвижимости:

Выделительный участок	
Лист № _____ Раздела _____	Всего листов раздела _____
24.11.2018 № 99-01/021/00/009	56-09/007/041/294
Кадастровый номер: _____	
Номер обремененного участка: 510/09/07/042/1	
Дата прекращения обременения: 02.09.2011	
Риски: присвоенный государственный учетный номер: данные отсутствуют	
Адрес: Условно-относительно ориентира, расположенного в границах участка. Почтовый адрес ориентира: Московская область, Солнечногорский район, с/п. Куулюкское, район д. Виновошино	
Площадь: 6553 кв. м	
Кадастровая стоимость: руб.: 6860931	
Кадастровые номера расположенных в пределах земельного участка объектов недвижимости: данные отсутствуют	
Кадастровые номера объектов недвижимости, в которых образован объект недвижимости: 510/09/07/041/29	
Кадастровые номера образующих объект недвижимости в составе (разделах) для государственного учета: данные отсутствуют	
Сведения о владении объектом недвижимости и составе (разделах) для государственного учета: _____	
Государственный реестратор	ФИЛС ЕГРН
полное наименование документа:	подпись: _____
	М.П. _____

ФГИС ЕГРН
Федеральное государственное информационное агентство «Росреестр»

Выписка из Единого государственного реестра недвижимости об объекте недвижимости
Описание местоположения земельного участка

Риски: присвоенный государственный учетный номер: данные отсутствуют

Адрес: Условно-относительно ориентира, расположенного в границах участка. Почтовый адрес ориентира: Московская область, Солнечногорский район, с/п. Куулюкское, район д. Виновошино

Площадь: 6553 кв. м

Кадастровая стоимость: руб.: 6860931

Кадастровые номера расположенных в пределах земельного участка объектов недвижимости: данные отсутствуют

Кадастровые номера объектов недвижимости, в которых образован объект недвижимости: 510/09/07/041/29

Кадастровые номера образующих объект недвижимости в составе (разделах) для государственного учета: данные отсутствуют

Сведения о владении объектом недвижимости и составе (разделах) для государственного учета: _____

Государственный реестратор

ФИЛС ЕГРН

полное наименование документа:

подпись: _____

М.П. _____

Риски: 3

Выписка из ЕГРН об объекте недвижимости

Стр. 5 из 25

Выписка из Единого государственного реестра недвижимости об объекте недвижимости
Описание местоположения земельного участка

Рядка 3

Земельный участок			
Лист № _____	Рядка 3	Итого листов: _____	Итого листов выписки: _____
24.11.2018 № 509/2018/214/009/00			
Кадастровый номер:	509/09/007042/194		
План (справка, схема) земельного участка			
Масштаб: 1:_____	Условные обозначения:		
Государственный реестратор		подпись:	ФИО ЕГРН
полное наименование должности:		полностью, Фамилия	
		МП	

Выписка из ЕГРН об объекте недвижимости

Стр. 4 из 25

Выписка из Единого государственного реестра недвижимости об объекте недвижимости
Сведения о зарегистрированных правах

Рядка 2

Земельный участок			
Лист № _____	Рядка 2	Итого листов: _____	Итого листов выписки: _____
24.11.2018 № 509/2018/214/009/00			
Кадастровый номер:	509/09/007042/194		
1. Правообладатель земельного участка			
1.1. Категория земель: населенный пункт (поселение) "Фосфоритовый", Земельное кадастровое подразделение: 02.01.01.01.01.01.01.01			
2. Вид, номер и дата государственной регистрации права:			
Ограничение прав и обременение объекта недвижимости			
Вид:			
Дата государственной регистрации:			
номер государственной регистрации:			
Формы и условия предоставления права:			
3. 3.1.1. Формы и условия предоставления права и обременения:			
Формы и условия предоставления права и обременения:			
Формы и условия предоставления права и обременения:			
Условие государственной регистрации:			
Исковые и депозитные в Провизор доверительного управления Ретным земельным участком, кадастровый номер: 509/09/007042/194, зарегистрировано ИД РФ-18.09.2018.50.2969.0 до 15.08.2018. Провизор доверительного управления Ретным земельным участком: "УК ПРОМБЭВЭЛ 31.01.2012" не зарегистрировано			
4. Договоры участия в долевой собственности:			
5. Выкупные и судебные акты по делу об участии в долевой собственности:			
6. Оценка и оценка в отношении зарегистрированного права:			
7. Оценка и оценка в отношении объектов недвижимости для государственных и муниципальных нужд:			
8. Сведения о кадастровости государственной регистрации без данных участка правообладателем или его законным представителем:			
9. Приобретения и сведения о наличии полученных, но не зарегистрированных и проведенных государственной регистрации прав (перехода, прекращения права, ограничения права или обременения объекта недвижимости, смена и отчуждения объекта недвижимости, права, связанные с объектом недвижимости):			
10. Ограничения права без необходимости в силу закона с момента вступления в силу:			
Сведения о кадастровости государственной регистрации перехода, 11. прекращении, отмене права на земельный участок из земель сельскохозяйственного назначения			
Государственный реестратор		подпись:	ФИО ЕГРН
полное наименование должности:		полностью, Фамилия	
		МП	

ФГИС ЕТРИ
информационная служба Росреестра

Выписка из Единого государственного реестра недвижимости об объекте недвижимости
Сведения о характеристиках объекта недвижимости

Извлечение из выписки от 24.11.2018 г., предоставленной на рассмотрение 24.11.2018 г., сообщаем, что согласно записи Единого государственного реестра недвижимости:

Земельный участок:	
Лист № _____ Раздела _____	Всего листов выписки: _____
24.11.2018 № 99:01/002/18/002/040	Всего разделов: _____
Кадстровый номер:	56:09:0070421:097
Информация об объекте недвижимости:	
Номер кадастрового выписки:	5105/0070421
Дата предоставления кадастрового выписки:	02.09.2011
Ранее применявшийся государственный учётный номер:	данное отсутствует
Адрес:	
Условно-точно определено ориентирами, расположенными в границах участка	
Почтовый адрес ориентира: Московская область, Солнечногорский район, с/п. Жууковский, д.п/п. Д. Давыдовщина	
Площадь:	2889 кв. м
Кадастровая стоимость, руб.:	6165783
Кадастровый номер земельного участка:	данное отсутствует
Кадастровый номер объекта недвижимости, из которого образован объект недвижимости:	5105/0070416:20
Кадастровый номер образованных объектов недвижимости:	данное отсутствует
Сведения о владении объектом недвижимости и составе участников ее осуществления:	
представлено на основании кадастрового выписки	
Государственный реестратор:	ФГИС ЕТРИ
полное наименование заявителя:	подпись _____
подпись:	инициалы, фамилия _____
М.П.	

ФГИС ЕТРИ
информационная служба Росреестра


Выписка из Единого государственного реестра недвижимости об объекте недвижимости
Сведения о характеристиках объекта недвижимости

Извлечение из выписки от 24.11.2018 г., предоставленной на рассмотрение 24.11.2018 г., сообщаем, что согласно записи Единого государственного реестра недвижимости:

Земельный участок:	
Лист № _____ Раздела _____	Всего листов выписки: _____
24.11.2018 № 99:01/002/18/002/040	Всего разделов: _____
Кадстровый номер:	56:09:0070421:097
Информация об объекте недвижимости:	
Кадастровый номер:	данное отсутствует
Кадастровый номер образованных объектов недвижимости:	данное отсутствует
Кадастровый номер объекта недвижимости, из которого образован объект недвижимости:	данное отсутствует
Кадастровый номер земельного участка:	данное отсутствует
Кадастровый номер объекта недвижимости, из которого образован объект недвижимости:	данное отсутствует
Кадастровый номер образованных объектов недвижимости:	данное отсутствует
Сведения о владении объектом недвижимости и составе участников ее осуществления:	
представлено на основании кадастрового выписки	
Государственный реестратор:	ФГИС ЕТРИ
полное наименование заявителя:	подпись _____
подпись:	инициалы, фамилия _____
М.П.	

Рядок 3

Выписка из Единого государственного реестра недвижимости об объекте недвижимости
Описание местоположения земельного участка

Земельный участок		Средства измерения	
Лист № _____	Рядок № _____	Итого введено рядов: 3,1	Итого рядов: _____
24.11.2018	№ 50/01/002/19/002/040	50/01/002/19/002/040	50/01/002/19/002/040
Кадастровый номер:		50/01/002/19/002/040	
План (схема, фото) земельного участка			
		Условные обозначения	
		Масштаб: 1: _____	_____
Государственный реестр недвижимости		М.П.	
полное наименование документа:		подпись _____	
		М.П. _____	
		ИПИС ЕПРН _____	
		инициалы, фамилия _____	

Рядок 3.2

Выписка из Единого государственного реестра недвижимости об объекте недвижимости
Описание местоположения земельного участка

Земельный участок		Средства измерения		
Лист № _____	Рядок № 3.2	Итого введено выписки: _____	Итого рядов: _____	
24.11.2018	№ 50/01/002/19/002/040	50/01/002/19/002/040	50/01/002/19/002/040	
Кадастровый номер:		50/01/002/19/002/040		
Сведения о зарекомендованном уровне плодородия земельного участка				
Средние координаты ЗКС: X, Y, Z				
Номер точки	Координаты			Средние координаты плодородия, определенное координат, среднее арифметическое, округленное до 5 знаков д.м.
	X	Y	Z	
1	486179,66	217117,14	4	данные отсутствуют
2	486179,61	217114,14	4	данные отсутствуют
3	486204,74	217115,08	4	данные отсутствуют
4	486196,54	217115,05	4	данные отсутствуют
5	486188,29	217115,48	4	данные отсутствуют
6	486118,27	217122,03	4	данные отсутствуют
7	486112,71	217122,72	4	данные отсутствуют
8	486107,16	217122,47	4	данные отсутствуют
9	486081,07	217120,46	4	данные отсутствуют
10	486065,59	217117,11	4	данные отсутствуют
11	486133,63	217114,13	4	данные отсутствуют
12	486145,64	217113,12	4	данные отсутствуют
Государственный реестр недвижимости		М.П.		
полное наименование документа:		подпись _____		
		М.П. _____		
		ИПИС ЕПРН _____		
		инициалы, фамилия _____		

Выписка из Единого государственного реестра недвижимости об объекте недвижимости
Сведения о зарегистрированных объектах недвижимости

Лист 1

Земельный участок		
Лист № ____ Рабочий лист № ____	Всего листов рабочих лист 1	Всего рабочих листов ____
24.11.2018 № 09/2018/219/006/01	58/09/08/04/445	58/09/08/04/445
Категория земель: Земли населенных пунктов для сельскохозяйственного производства		
Выдаваемые на основании: Сведения о кадастровом номере: Московская область, район Солнечногорский, Звениковский уч.кв., категория земель - земли сельскохозяйственного назначения, разрешение на пользование: Для сельскохозяйственного назначения, площадью 72 146 кв.м 2/16		
Сведения о владельце земельного участка: Имя: Наталья Сергеевна Мельникова ИНН: 50/11388 ООО "ЮТ Союзстрой"		
Сведения о кадастровом номере: 58/09/08/04/445		
Сведения о том, что земельный участок расположен в границах особой экономической зоны, территории опережающего социально-экономического развития, зоны инновационной территории или территории объектов микро-урбанизации: отсутствуют		
Сведения о том, что земельный участок расположен в границах особой экономической зоны, территории опережающего социально-экономического развития, зоны инновационной территории или территории объектов микро-урбанизации: отсутствуют		
Сведения о том, что земельный участок расположен в границах особой экономической зоны, территории опережающего социально-экономического развития, зоны инновационной территории или территории объектов микро-урбанизации: отсутствуют		
Сведения о том, что земельный участок расположен в границах особой экономической зоны, территории опережающего социально-экономического развития, зоны инновационной территории или территории объектов микро-урбанизации: отсутствуют		
Сведения о том, что земельный участок расположен в границах особой экономической зоны, территории опережающего социально-экономического развития, зоны инновационной территории или территории объектов микро-урбанизации: отсутствуют		
Сведения о том, что земельный участок расположен в границах особой экономической зоны, территории опережающего социально-экономического развития, зоны инновационной территории или территории объектов микро-урбанизации: отсутствуют		
Сведения о том, что земельный участок расположен в границах особой экономической зоны, территории опережающего социально-экономического развития, зоны инновационной территории или территории объектов микро-урбанизации: отсутствуют		
Сведения о том, что земельный участок расположен в границах особой экономической зоны, территории опережающего социально-экономического развития, зоны инновационной территории или территории объектов микро-урбанизации: отсутствуют		
Государственный регистратор: Наталья Мельникова (заполнитель)		ФГИС ЕПРН: МП


Выписка из Единого государственного реестра недвижимости об объекте недвижимости
Сведения о зарегистрированных объектах

Лист 2

Земельный участок		
Лист № ____ Рабочий лист № ____	Всего листов рабочих лист 2	Всего листов рабочих листов ____
24.11.2018 № 09/2018/219/006/01	58/09/08/04/445	58/09/08/04/445
Категория земель: Земли населенных пунктов для сельскохозяйственного производства		
1. Право собственности (право собственности): Земельный участок, категория земель - земли населенных пунктов, разрешение на пользование: Для сельскохозяйственного назначения, площадью 72 146 кв.м 2/16		
2. Выдана ли дата или срок выписки правоустанавливающих документов: Да		
3. Сведения о государственном кадастре недвижимости: Сведения о кадастровом номере: 58/09/08/04/445-50/09/2018-2 Земельный участок, категория земель - земли сельскохозяйственного назначения, разрешение на пользование: Для сельскохозяйственного назначения, площадью 72 146 кв.м 2/16		
4. Сведения о государственном кадастре недвижимости: Сведения о кадастровом номере: 58/09/08/04/445-50/09/2018-2 Земельный участок, категория земель - земли сельскохозяйственного назначения, разрешение на пользование: Для сельскохозяйственного назначения, площадью 72 146 кв.м 2/16		
5. Сведения о государственном кадастре недвижимости: Сведения о кадастровом номере: 58/09/08/04/445-50/09/2018-2 Земельный участок, категория земель - земли сельскохозяйственного назначения, разрешение на пользование: Для сельскохозяйственного назначения, площадью 72 146 кв.м 2/16		
6. Сведения о государственном кадастре недвижимости: Сведения о кадастровом номере: 58/09/08/04/445-50/09/2018-2 Земельный участок, категория земель - земли сельскохозяйственного назначения, разрешение на пользование: Для сельскохозяйственного назначения, площадью 72 146 кв.м 2/16		
7. Сведения о государственном кадастре недвижимости: Сведения о кадастровом номере: 58/09/08/04/445-50/09/2018-2 Земельный участок, категория земель - земли сельскохозяйственного назначения, разрешение на пользование: Для сельскохозяйственного назначения, площадью 72 146 кв.м 2/16		
8. Сведения о государственном кадастре недвижимости: Сведения о кадастровом номере: 58/09/08/04/445-50/09/2018-2 Земельный участок, категория земель - земли сельскохозяйственного назначения, разрешение на пользование: Для сельскохозяйственного назначения, площадью 72 146 кв.м 2/16		
9. Сведения о государственном кадастре недвижимости: Сведения о кадастровом номере: 58/09/08/04/445-50/09/2018-2 Земельный участок, категория земель - земли сельскохозяйственного назначения, разрешение на пользование: Для сельскохозяйственного назначения, площадью 72 146 кв.м 2/16		
10. Сведения о государственном кадастре недвижимости: Сведения о кадастровом номере: 58/09/08/04/445-50/09/2018-2 Земельный участок, категория земель - земли сельскохозяйственного назначения, разрешение на пользование: Для сельскохозяйственного назначения, площадью 72 146 кв.м 2/16		
11. Сведения о государственном кадастре недвижимости: Сведения о кадастровом номере: 58/09/08/04/445-50/09/2018-2 Земельный участок, категория земель - земли сельскохозяйственного назначения, разрешение на пользование: Для сельскохозяйственного назначения, площадью 72 146 кв.м 2/16		
Государственный регистратор: Наталья Мельникова (заполнитель)		ФГИС ЕПРН: МП

Риски 3

Выписка из Единого государственного реестра недвижимости об объекте недвижимости
Описание местоположения земельного участка

Земельный участок	
Лист № _____ Рисунок 3	год выписки выписки
24.11.2018 № 09/01/008/2018/006/01	Всего листов выписки: _____
Кадастровый номер: 50:09:008/034-445	
План (схема, фото) земельного участка	
	
Масштаб 1: _____	Условные обозначения
Государственный реестр недвижимости	
полное наименование документа:	подпись _____
	М.П. _____
	инициалы, фамилия _____

Риски 3

Выписка из Единого государственного реестра недвижимости об объекте недвижимости
Описание местоположения земельного участка


Земельный участок	
Лист № _____ Рисунок 3	год выписки выписки
24.11.2018 № 09/01/008/2018/006/01	Всего листов выписки: _____
Кадастровый номер: 50:09:008/034-445	
План (схема, фото) земельного участка	
	
Масштаб 1: _____	Условные обозначения
Государственный реестр недвижимости	
полное наименование документа:	подпись _____
	М.П. _____
	инициалы, фамилия _____

Рис. 3.3

Выписка из Единого государственного реестра недвижимости об объекте недвижимости
Описание местоположения земельного участка


Земельный участок	
Лист №: Рис. 3.3	Итого листов выписки: _____
24.11.2018 № 50/09/2018/219/004/001	Итого разделов: _____
Кадастровый номер: _____	50/09/004/04/445
План безрис. старый кадастровый участка	
	
Масштаб 1: _____	Условные обозначения: _____
Государственный регистратор полное наименование должности: _____	подпись: _____
М.П.	
ФГИС ЕПРН инициалы, фамилия	


Рис. 3.3.1

Выписка из Единого государственного реестра недвижимости об объекте недвижимости
Описание местоположения земельного участка

Земельный участок							
Лист №: Рис. 3.3.1	Итого листов выписки: _____						
24.11.2018 № 50/09/2018/219/004/001	Итого разделов: _____						
Кадастровый номер: _____	50/09/004/04/445						
Описание местоположения плана земельного участка							
План безрис. старый кадастровый участка	Кадастровый номер земельного участка						
Дирекционный признак: _____	Ссылка на адрес, кадастровый номер земельного участка						
Участок №: _____	_____						
наименование	_____						
1	2	3	4	5	6	7	8
1	1	2	даные отсутствуют	даные отсутствуют	даные отсутствуют	даные отсутствуют	даные отсутствуют
2	2	3	даные отсутствуют	даные отсутствуют	даные отсутствуют	даные отсутствуют	даные отсутствуют
3	3	4	даные отсутствуют	даные отсутствуют	даные отсутствуют	даные отсутствуют	даные отсутствуют
4	4	5	даные отсутствуют	даные отсутствуют	даные отсутствуют	даные отсутствуют	даные отсутствуют
5	5	6	даные отсутствуют	даные отсутствуют	даные отсутствуют	даные отсутствуют	даные отсутствуют
6	6	7	даные отсутствуют	даные отсутствуют	даные отсутствуют	даные отсутствуют	даные отсутствуют
7	7	8	даные отсутствуют	даные отсутствуют	даные отсутствуют	даные отсутствуют	даные отсутствуют
8	8	1	даные отсутствуют	даные отсутствуют	даные отсутствуют	даные отсутствуют	даные отсутствуют
9	10	11	даные отсутствуют	даные отсутствуют	даные отсутствуют	даные отсутствуют	даные отсутствуют
10	11	12	даные отсутствуют	даные отсутствуют	даные отсутствуют	даные отсутствуют	даные отсутствуют
11	12	13	даные отсутствуют	даные отсутствуют	даные отсутствуют	даные отсутствуют	даные отсутствуют
12	13	14	даные отсутствуют	даные отсутствуют	даные отсутствуют	даные отсутствуют	даные отсутствуют
13	14	15	даные отсутствуют	даные отсутствуют	даные отсутствуют	даные отсутствуют	даные отсутствуют
14	15	16	даные отсутствуют	даные отсутствуют	даные отсутствуют	даные отсутствуют	даные отсутствуют
15	16	17	даные отсутствуют	даные отсутствуют	даные отсутствуют	даные отсутствуют	даные отсутствуют
Государственный регистратор полное наименование должности: _____		подпись: _____		М.П.		ФГИС ЕПРН инициалы, фамилия	

Риски 3

Выписка из Единого государственного реестра недвижимости об объекте недвижимости
Описание местоположения земельного участка

Земельный участок	
Лист № _____ Риски 3	год издания выписки
24.12.2018 № 50/01/18/21/004/001	Всего листов выписки 3, _____
Владельцем (лицом):	50/01/18/004/001/001
План (чертеж) кадастрового земельного участка	
	
Масштаб 1: _____	Условные обозначения:
Государственный регистрационный номер недвижимости _____	подпись _____
	М.П. _____
	ФГИС ЕПРН
	подпись _____
	Ф.И.О. _____