

**(ЛИМИТ
ОТВЕТСТВЕННОСТИ
СТРАХОВЩИКА):**

страховому случаю (в соответствии с п.4.1. настоящего Договора) устанавливается в размере **60 000 000 (Шестьдесят миллионов) рублей.**

11.2. Лимит ответственности Страховщика по настоящему Договору по возмещению расходов на защиту (в соответствии с п.4.2. настоящего Договора) устанавливается в размере **100 000 (Сто тысяч) рублей.**

12. ФРАНШИЗА:

12.1. Франшиза по настоящему Договору не устанавливается.

13. СТРАХОВАЯ ПРЕМИЯ:

13.1. Страховая премия устанавливается в размере **232 500 (Двести тридцать две тысячи пятьсот) рублей** за период страхования. Оплата страховой премии производится пятью равными платежами в соответствии с выставляемыми счетами в следующие сроки:

-первый платеж - в размере **46 500 (Сорок шесть тысяч пятьсот) рублей** в срок по **10.10.2016г.**

-второй платеж - в размере **46 500 (Сорок шесть тысяч пятьсот) рублей** в срок по **10.10.2017г.**

-третий платеж - в размере **46 500 (Сорок шесть тысяч пятьсот) рублей** в срок по **10.10.2018г.**

-четвертый платеж - в размере **46 500 (Сорок шесть тысяч пятьсот) рублей** в срок по **10.10.2019г.**

-пятый платеж - в размере **46 500 (Сорок шесть тысяч пятьсот) рублей** в срок по **10.10.2020г.**

13.2. При неуплате первого платежа страховой премии в срок, установленный в настоящем Полисе как дата уплаты страховой премии, настоящий Полис считается не вступившим в силу и не влечет каких-либо правовых последствий для его сторон.

В случае неуплаты второго или последующих платежей страховых премий в срок, установленный настоящим Полисом, Страховщик вправе прекратить настоящий Полис в одностороннем порядке, направив Страхователю письменное уведомление. Моментом прекращения настоящего Полиса является дата окончания оплаченного страхового периода. Страховщик освобождается от обязанности осуществлять страховую выплату в отношении случаев, произошедших с указанного момента прекращения настоящего Полиса.

Оплаченным страховым периодом является часть предусмотренного настоящим Полисом срока страхования, пропорциональная отношению оплаченной премии ко всей премии, причитающейся по настоящему Полису.

14. ЮРИСДИКЦИЯ:

14.1. Российская Федерация.

**15. ИЗМЕНЕНИЕ УСЛОВИЙ
ДОГОВОРА:**

15.1. Все изменения в условия настоящего Договора в период его действия могут вноситься по соглашению сторон на основании письменного заявления Страхователя путем оформления дополнений к Договору, которые после их подписания становятся неотъемлемой частью Договора.

15.2. Не позднее, чем за 10 рабочих дней до окончания каждого годового страхового периода по настоящему Договору Страхователь сообщает Страховщику об изменении всех известных Страхователю обстоятельств, имеющих существенное значение для определения вероятности наступления страхового случая и размера возможных убытков от его наступления, которые Страхователь сообщил Страховщику при заключении настоящего Договора.

Страховщик, по результатам оценки предоставленной Страхователем информации об изменении обстоятельств, имеющих существенное значение для определения вероятности наступления страхового случая и сложившейся по итогам прошедшего годового страхового периода убыточности (наличия заявленных, как урегулированных, так и не урегулированных убытков), вправе потребовать внесения изменений в настоящий Договор путем оформления соответствующего Дополнительного соглашения и оплаты Страхователем дополнительной страховой премии. Такое требование направляется Страховщиком Страхователю в письменном виде не позднее, чем за 5 рабочих дней до конца очередного годового страхового периода. Страхователь вправе отказаться от внесения изменений в настоящий Договор и от оплаты дополнительной страховой премии.

Если Страхователь отказывается от внесения изменений в настоящий Договор и от оплаты дополнительной страховой премии, Страховщик вправе прекратить настоящий Договор в одностороннем порядке, направив Страхователю письменное уведомление. В таком случае Страховщик возвращает Страхователю часть страховой премии пропорционально не истекшему периоду страхования.

16. УВЕДОМЛЕНИЯ:

16.1. Все уведомления и сообщения, направляемые в соответствии с настоящим Договором или в связи с ним, должны быть в письменной форме и будут считаться переданными надлежащим образом, если они переданы любым из следующих способов: факсом, заказным письмом или доставлены лично и вручены под расписку уполномоченным представителям сторон настоящего Договора. Все соответствующие координаты указаны в реквизитах сторон.

**СТРАХОВАТЕЛЬ:
ООО «ОКБС»**

От Страхователя: _____
(Генеральный директор Филиппов В.Д., действующий на основании Устава).



**СТРАХОВЩИК:
СПАО «Ингосстрах»**

От Страховщика: _____
(Начальник Отдела страхования финансовых и профессиональных рисков Архангельский С.Ю., действующий на основании Доверенности № 5052891-3/16 от 24.06.2016 г.)



Страхователь _____

Страховщик _____

**ДОГОВОР (ПОЛИС)
ОБЯЗАТЕЛЬНОГО СТРАХОВАНИЯ ОТВЕТСТВЕННОСТИ ОЦЕНЩИКА
№ 433-022161/16**

«12» апреля 2016 г.

г. Москва

- 1. СТРАХОВАТЕЛЬ:** 1.1. **Филатов Владимир Дмитриевич**
Паспортные данные: 45 09, 154816, Отделением по району Марьиный парк ОУФМС России по гор. Москве в ЮВАО, 17.05.2007 г.
- 2. СТРАХОВЩИК:** 2.1. Страхование публичное акционерное общество «ИНГОССТРАХ»
Россия, Москва, ул. Пятницкая, 12 стр.2.
- 3. УСЛОВИЯ СТРАХОВАНИЯ:** 3.1. Настоящий Договор заключен и действует в соответствии с Правилами страхования ответственности оценщиков от 24.06.2015 г. (Лицензия Центрального банка Российской Федерации СИ № 0928 от 23.09.2015 г.).
Перечисленные в настоящем пункте условия (правила) страхования прилагаются к настоящему Договору и являются его неотъемлемой частью. Подписывая настоящий Договор, Страхователь подтверждает, что получил эти условия (правила), ознакомлен с ними и обязуется выполнять.
- 4. ОБЪЕКТ СТРАХОВАНИЯ:** 4.1. Объектом страхования по настоящему Договору являются имущественные интересы, связанные с риском ответственности Страхователя по обязательствам, возникающим вследствие причинения ущерба заказчику, заключившему договор на проведение оценки, и (или) иным третьим лицам.
4.2. Объектом страхования также являются не противоречащие законодательству Российской Федерации имущественные интересы Страхователя, связанные с несением согласованных со Страховщиком расходов Страхователя на его защиту при ведении дел в судебных и арбитражных органах, включая расходы на оплату услуг экспертов и адвокатов, которые Страхователь понес в результате предъявления ему имущественных претензий, связанных с осуществлением оценочной деятельности
- 5. СТРАХОВОЙ СЛУЧАЙ:** 5.1. По настоящему Договору страховым случаем является установленный вступившим в законную силу решением арбитражного суда или признанный Страхователем с письменного согласия Страховщика факт причинения ущерба действиями (бездействием) Страхователя в результате нарушения требований федеральных стандартов оценки, стандартов и правил оценочной деятельности, установленных саморегулируемой организацией оценщиков, членом которой являлся Страхователь на момент причинения ущерба.
5.2. Страховым случаем также является возникновение у Страхователя расходов на защиту при ведении дел в судебных органах, включая расходы на оплату услуг экспертов и адвокатов, которые были понесены в результате предъявления имущественных претензий.
- 6. ПЕРИОД СТРАХОВАНИЯ (СРОК ДЕЙСТВИЯ ДОГОВОРА СТРАХОВАНИЯ):** 6.1. С «16» мая 2016 года по «15» мая 2021 года, обе даты включительно, при условии оплаты страховой премии в порядке, предусмотренном настоящим Договором.
6.2. Настоящий Договор покрывает исключительно требования (имущественные претензии) о возмещении реального ущерба, причиненного в Период страхования, заявленные Страхователю в течение срока исковой давности (3 года), установленного законодательством Российской Федерации.
- 7. РЕТРОАКТИВНЫЙ ПЕРИОД:** 7.1. Страховая защита по настоящему Договору распространяется на страховые случаи, произошедшие в результате действий (бездействия) Страхователя, имевших место в течение Периода страхования или Ретроактивного периода. Ретроактивный период по настоящему Договору устанавливается, начиная с даты, когда Страхователь начал осуществлять оценочную деятельность.
- 8. СТРАХОВОЕ ВОЗМЕЩЕНИЕ:** 8.1. В сумму страхового возмещения, подлежащего выплате Страховщиком при наступлении страхового случая по настоящему Договору, включаются расходы, указанные в п.п. 10.4.1.1., 10.4.2., 10.4.3. и 10.4.4. Правил страхования ответственности оценщиков.
- 9. ЛИМИТ ОТВЕТСТВЕННОСТИ СТРАХОВЩИКА:** 9.1. Лимит ответственности по настоящему Договору по всем страховым случаям (в соответствии с п.4.1. настоящего Договора) устанавливается в размере **Рублей 30.000.000,- (Тридцать миллионов)**.
9.2. Лимит ответственности в отношении Расходов на защиту (в соответствии с п.4.2. настоящего Договора) устанавливается в размере **100.000,- (Сто тысяч) рублей**.
- 10. ФРАНШИЗА:** 10.1. По настоящему Договору франшиза не установлена
- 11. СТРАХОВАЯ ПРЕМИЯ:** 11.1. **100.000,- (Сто тысяч) рублей** за период страхования. Оплата страховой премии производится пятью равными платежами в соответствии с выставляемыми счетами в следующие сроки:

Страхователь

Страховщик

- первый платеж – в размере 20.000,- Рублей,- (Двадцать тысяч) в срок по 16.05.2016г.
- второй платеж – в размере 20.000,- Рублей,- (Двадцать тысяч) в срок по 16.05.2017г.
- третий платеж – в размере 20.000,- Рублей,- (Двадцать тысяч) в срок по 16.05.2018г.
- четвертый платеж – в размере 20.000,- Рублей,- (Двадцать тысяч) в срок по 16.05.2019г.
- пятый платеж – в размере 20.000,- Рублей,- (Двадцать тысяч) в срок по 16.05.2020г.

При неуплате первого платежа страховой премии в срок, установленный в настоящем Договоре как дата уплаты страховой премии, настоящий Договор считается не вступившим в силу и не влечет каких-либо правовых последствий для его сторон.

В случае неуплаты второго или последующих платежей страховых премий в срок, установленный настоящим Договором, Страховщик вправе прекратить настоящий Договор в одностороннем порядке, направив Страхователю письменное уведомление. Моментом прекращения настоящего Договора является дата окончания оплаченного страхового периода. Страховщик освобождается от обязанности осуществлять страховую выплату в отношении случаев, произошедших с указанного момента прекращения настоящего Договора.

Оплаченным страховым периодом является часть предусмотренного настоящим Договором срока страхования, пропорциональная отношению оплаченной премии ко всей премии, причитающейся по настоящему Договору.

12. ПРОЧИЕ УСЛОВИЯ

За 15 календарных дней до окончания оплаченного страхового периода по настоящему Договору Страхователь сообщает Страховщику об изменении всех известных Страхователю обстоятельств, имеющих существенное значение для определения вероятности наступления страхового случая и размера возможных убытков от его наступления, которые Страхователь сообщил Страховщику при заключении настоящего Договора.

Стороны, с учетом наличия или отсутствия выплат по настоящему Договору, вправе изменить размер очередного годового платежа страховой премии, подлежащей оплате Страхователем по настоящему Договору, направив другой стороне соответствующее предложение. Страхователь вправе отказаться от оплаты измененного очередного годового платежа страховой премии в случае ее увеличения.

СТРАХОВАТЕЛЬ:

Филатов Владимир Дмитриевич

От Страхователя: _____

СТРАХОВЩИК:

СПАО «Ингосстрах»

От Страховщика: _____

(Заместитель начальника отдела - заведующий сектором Верховский А.В., действующий на основании Доверенности № 4741719-3/15 от 18.11.2015 г.)



КВАЛИФИКАЦИОННЫЙ АТТЕСТАТ В ОБЛАСТИ ОЦЕНОЧНОЙ ДЕЯТЕЛЬНОСТИ

№ 002174-1

« 19 » января 2018 г.

Настоящий квалификационный аттестат в области оценочной деятельности по направлению оценочной деятельности

«Оценка недвижимости»

выдан

Филатову Владимиру Дмитриевичу

на основании решения федерального бюджетного учреждения
«Федеральный ресурсный центр по организации подготовки
управленческих кадров»

от « 19 » января 2018 г. № 42

Директор



А.С. Бункин

Квалификационный аттестат выдается на три года и действует
до « 19 » января 2021 г.

000381 - KA1

КВАЛИФИКАЦИОННЫЙ АТТЕСТАТ В ОБЛАСТИ ОЦЕНОЧНОЙ ДЕЯТЕЛЬНОСТИ

№ 007079-3

« 26 » марта 20 18 г.

Настоящий квалификационный аттестат в области оценочной деятельности по направлению оценочной деятельности

«Оценка бизнеса»

выдан

Филатову Владимиру Дмитриевичу

на основании решения федерального бюджетного учреждения
«Федеральный ресурсный центр по организации подготовки
управленческих кадров»

от « 26 » марта 20 18 г. № 56

Директор


А.С. Бункин

Квалификационный аттестат выдается на три года и действует
до « 26 » марта 20 21 г.

000732 - KA3

КВАЛИФИКАЦИОННЫЙ АТТЕСТАТ В ОБЛАСТИ ОЦЕНОЧНОЙ ДЕЯТЕЛЬНОСТИ

№ 015307-2

« 19 » октября 20 18 г.

Настоящий квалификационный аттестат в области оценочной деятельности по направлению оценочной деятельности

«Оценка движимого имущества»

выдан

Филатову Владимиру Дмитриевичу

на основании решения федерального бюджетного учреждения
«Федеральный ресурсный центр по организации подготовки
управленческих кадров»

от « 19 » октября 20 18 г. № 93

Директор



А.С. Бункин

Квалификационный аттестат выдается на три года и действует
до « 19 » октября 20 21 г.

005079 - KA2

УПРАВЛЕНИЕ ФЕДЕРАЛЬНОЙ СЛУЖБЫ ГОСУДАРСТВЕННОЙ РЕГИСТРАЦИИ, КАДАСТРА И КАРТОГРАФИИ ПО МОСКОВСКОЙ ОБЛАСТИ

(полное наименование органа регистрации прав)

Раздел 1

Выписка из Единого государственного реестра недвижимости об основных характеристиках и зарегистрированных правах на объект недвижимости
Сведения об основных характеристиках объекта недвижимости

В Единый государственный реестр недвижимости внесены следующие сведения:

Земельный участок	(инд. объекта недвижимости)	
Лист № <u>22.11.2018</u> Раздела <u>1</u>	Всего листов раздела <u>1</u>	Всего листов выписки:
Кадастровый номер:	50:09:0060126:1009	

Номер кадастрового квартала:	50:09:0060126
Дата присвоения кадастрового номера:	14.11.2018
Ранее присвоенный государственный учетный номер:	данные отсутствуют
Адрес:	Московская область, р-н Солнечногорский, с/п Пешковское, в районе деревни Радумля
Площадь:	29749 +/- 181 кв. м
Кадастровая стоимость, руб.:	301654.86
Кадастровые номера расположенных в пределах земельного участка объектов недвижимости:	данные отсутствуют
Категория земель:	Земли сельскохозяйственного назначения
Виды разрешенного использования:	Для сельскохозяйственного производства
Статус записи об объекте недвижимости:	Сведения об объекте недвижимости имеют статус "актуальные"
Особые отметки:	Граница земельного участка пересекает границы земельных участков (земельного участка) с кадастровыми номерами (кадастровым номером) 50:09:0060126:335. Для данного земельного участка обеспечен доступ посредством земельного участка (земельных участков) с кадастровым номером (кадастровыми номерами) 50:09:0060126:1010.
Получатель выписки:	Общество с ограниченной ответственностью "Ангей-Строй"

ЗАМЕСТИТЕЛЬ НАЧАЛЬНИКА ОТДЕЛА
(полное наименование должности)

Полякова Ю. В.
(подпись, фамилия)

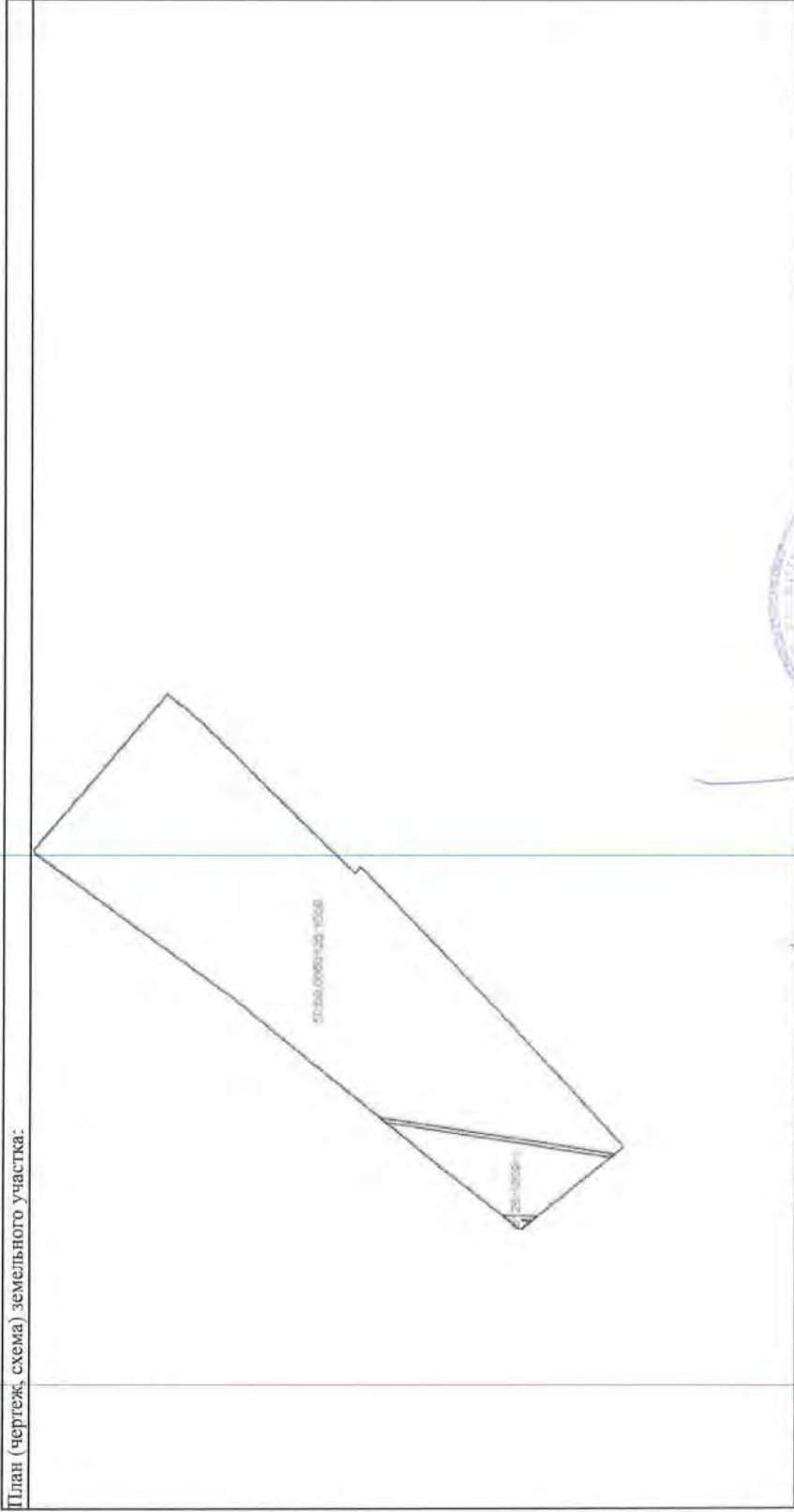
М.П.

Выписка из Единого государственного реестра недвижимости об основных характеристиках и зарегистрированных правах на объект недвижимости
Сведения о зарегистрированных правах на объект недвижимости

Земельный участок	
Лист № <u>2</u> Раздела <u>2</u>	Всего листов раздела <u>2</u> : _____ Всего разделов: _____ Всего листов выписки: _____
22.11.2018	
Кадастровый номер:	50:09:0060126:1009
1. Правообладатель (правообладатели):	1.1. Общество с ограниченной ответственностью "Антей-Строй", ИНН: 5044083701, ОГРН: 1125044002104
2. Вид, номер и дата государственной регистрации права:	2.1. Собственность, № 50:09:0060126:1009-50/009/2018-1 от 15.11.2018
3. Документы-основания:	Решение собственника о разделе земельного участка от 08.10.2018; 3.1. Акт приема-передачи имущества, вносимого в Уставный капитал Общества с ограниченной ответственностью "Антей-Строй" от 07.06.2012
4. Ограничение прав и обременение объекта недвижимости:	не зарегистрировано
5. Сведения о наличии решения об изъятии объекта недвижимости для государственных и муниципальных нужд:	данные отсутствуют
6. Сведения об осуществлении государственной регистрации прав без необходимого в силу закона согласия третьего лица, органа:	данные отсутствуют
ЗАМЕСТИТЕЛЬ НАЧАЛЬНИКА ОТДЕЛА	Полякова Ю. В. (подпись, фамилия)



Земельный участок			
Лист № <u>22.11.2018</u>	Раздела <u>3</u>	Всего листов раздела <u>3</u> :	(вид объекта недвижимости)
Кадастровый номер:		<u>50:09:0060126:1009</u>	Всего разделов: _____
			Всего листов выписки: _____



Масштаб 1:	Условные обозначения:
ЗАМЕСТИТЕЛЬ НАЧАЛЬНИКА ОТДЕЛА	
(полное наименование должности)	
Полякова Ю. В.	
(операция, фамилия)	



УПРАВЛЕНИЕ ФЕДЕРАЛЬНОЙ СЛУЖБЫ ГОСУДАРСТВЕННОЙ РЕГИСТРАЦИИ, КАДАСТРА И КАРТОГРАФИИ ПО МОСКОВСКОЙ ОБЛАСТИ
(полное наименование органа регистрации прав)

Раздел 1

Выписка из Единого государственного реестра недвижимости об основных характеристиках и зарегистрированных правах на объект недвижимости
Сведения об основных характеристиках объекта недвижимости

В Единый государственный реестр недвижимости внесены следующие сведения:

Земельный участок		<small>(вид объекта недвижимости)</small>	
Лист № <u>1</u> Раздела <u>1</u>	Всего листов раздела <u>1</u> :	Всего разделов:	Всего листов выписки:
22.11.2018			
Кадастровый номер:	50:09:0060126:1011		
Номер кадастрового квартала:	50:09:0060126		
Дата присвоения кадастрового номера:	14.11.2018		
Ранее присвоенный государственный учетный номер:	данные отсутствуют		
Адрес:	Московская область, р-н Солнечногорский, с/п Пешковское, в районе деревни Радумля		
Площадь:	420970 +/- 681 кв. м		
Кадастровая стоимость, руб.:	4268635.80		
Кадастровые номера расположенных в пределах земельного участка объектов недвижимости:	данные отсутствуют		
Категория земель:	Земли сельскохозяйственного назначения		
Виды разрешенного использования:	Для сельскохозяйственного производства		
Статус записи об объекте недвижимости:	Сведения об объекте недвижимости имеют статус "актуальные"		
Особые отметки:	Граница земельного участка пересекает границы земельных участков (земельного участка) с кадастровыми номерами (кадастровым номером) 50:09:0060126:335. Для данного земельного участка обеспечен доступ посредством земельного участка (земельных участков) с кадастровым номером (кадастровыми номерами) 50:09:0000000:190035. Посредством данного земельного участка обеспечен доступ к земельному участку (земельным участкам) с кадастровым номером (кадастровыми номерами) 50:09:0060126:1010.		
Получатель выписки:	Общество с ограниченной ответственностью "Ангей-Строй"		
ЗАМЕСТИТЕЛЬ НАЧАЛЬНИКА ОТДЕЛА		<small>(полное наименование должности)</small>	
		<small>(подпись)</small>	
		<small>(инициалы, фамилия)</small>	

Полякова Ю. В.



Выписка из Единого государственного реестра недвижимости об основных характеристиках и зарегистрированных правах на объект недвижимости
Сведения о зарегистрированных правах на объект недвижимости

Земельный участок		<small>(код объекта недвижимости)</small>	
Лист № <u>2</u> Раздела <u>2</u>	Всего листов раздела <u>2</u> : _____	Всего разделов: _____	Всего листов выписки: _____
22.11.2018			
Кадастровый номер:		50:09:0060126:1011	
1. Правообладатель (правообладатели):	Общество с ограниченной ответственностью "Антей-Строй", ИНН: 5044083701, ОГРН: 1125044002104		
2. Вид, номер и дата государственной регистрации права:	2.1. Собственность, № 50:09:0060126:1011-50/009/2018-1 от 15.11.2018		
3. Документы-основания:	Акт приема-передачи имущества, вносимого в Уставный капитал Общества с ограниченной ответственностью "Антей-Строй" от 07.06.2012; Решение собственника о разделе земельного участка от 08.10.2018		
4. Ограничение прав и обременение объекта недвижимости:	не зарегистрировано		
5. Сведения о наличии решения об изъятии объекта недвижимости для государственных и муниципальных нужд:	данные отсутствуют		
6. Сведения об осуществлении государственной регистрации прав без необходимого в силу закона согласия третьего лица, органа:	данные отсутствуют		
ЗАМЕСТИТЕЛЬ НАЧАЛЬНИКА ОТДЕЛА		<small>(полное наименование должности)</small>	
		Полякова Ю. В. <small>(инициалы, фамилия)</small>	



Выписка из Единого государственного реестра недвижимости об основных характеристиках и зарегистрированных правах на объект недвижимости
Описание местоположения земельного участка

Земельный участок		
<small>(инд. объекта недвижимости)</small>		
Лист № <u>22.11.2018</u>	Раздела <u>3</u>	Всего листов раздела <u>3</u> : _____
Кадастровый номер:		Всего разделов: _____
		Всего листов выписки: _____
		50:09:0060126:1011

План (чертеж, схема) земельного участка:

Масштаб 1:	Условные обозначения:
ЗАМЕСТИТЕЛЬ НАЧАЛЬНИКА ОТДЕЛА	
<small>(полное наименование должности)</small>	
Полякова Ю. В.	
<small>(инициалы, фамилия)</small>	

Выписка из Единого государственного реестра недвижимости об объекте недвижимости

Сведения о характеристиках объекта недвижимости

На основании запроса от 22.10.2018 г., поступившего на рассмотрение 23.10.2018 г., сообщаем, что согласно записям Единого государственного реестра недвижимости:

Земельный участок		
(вид объекта недвижимости)		
Лист № ____ Раздела 1	Всего листов раздела 1 : ____	Всего листов выписки: ____
23.10.2018 № 99/2018/207849786		
Кадастровый номер:		50:09:0060126:336

Номер кадастрового квартала:	50:09:0060126
Дата присвоения кадастрового номера:	28.06.2011
Ранее присвоенный государственный учетный номер:	данные отсутствуют
Адрес:	установлено относительно ориентира, расположенного за пределами участка. Ориентир садовый дом. Участок находится примерно в 260 м от ориентира по направлению на восток. Почтовый адрес ориентира: Московская область, Солнечногорский район, сельское поселение Пешковское, деревня Радумля, СНТ "Лужок", дом 3
Площадь:	41510 +/- 1783кв. м
Кадастровая стоимость, руб.:	420911.4
Кадастровые номера расположенных в пределах земельного участка объектов недвижимости:	данные отсутствуют
Кадастровые номера объектов недвижимости, из которых образован объект недвижимости:	50:09:0060126:295
Кадастровые номера образованных объектов недвижимости:	данные отсутствуют
Сведения о включении объекта недвижимости в состав предприятия как имущественного комплекса:	

Государственный регистратор	ФГИС ЕГРН
полное наименование должности	подпись
	инициалы, фамилия

М.П.

Сведения о характеристиках объекта недвижимости

Земельный участок		
(вид объекта недвижимости)		
Лист № <u> </u> Раздела <u> </u>	Всего листов раздела <u> </u>	Всего листов выписки: <u> </u>
23.10.2018 № 99/2018/207849786		
Кадастровый номер:		50:09:0060126:336

Категория земель:	Земли сельскохозяйственного назначения
Виды разрешенного использования:	Для сельскохозяйственного производства
Сведения о кадастровом инженере:	Захаров Юрий Александрович №1065044029786/2075044019312, ООО "Землеустроитель"
Сведения о лесах, водных объектах и об иных природных объектах, расположенных в пределах земельного участка:	данные отсутствуют
Сведения о том, что земельный участок полностью или частично расположен в границах зоны с особыми условиями использования территории или территории объекта культурного наследия	данные отсутствуют
Сведения о том, что земельный участок расположен в границах особой экономической зоны, территории опережающего социально-экономического развития, зоны территориального развития в Российской Федерации, игорной зоны:	данные отсутствуют
Сведения о том, что земельный участок расположен в границах особо охраняемой природной территории, охотничьих угодий, лесничеств, лесопарков:	данные отсутствуют
Сведения о результатах проведения государственного земельного надзора:	данные отсутствуют
Сведения о расположении земельного участка в границах территории, в отношении которой утвержден проект межевания территории:	данные отсутствуют

Государственный регистратор	ФГИС ЕГРН
полное наименование должности	подпись
	инициалы, фамилия

М.П.

Сведения о характеристиках объекта недвижимости

Земельный участок		
(вид объекта недвижимости)		
Лист № ____ Раздела 1	Всего листов раздела 1 : ____	Всего листов выписки: ____
23.10.2018 № 99/2018/207849786		
Кадастровый номер:		50:09:0060126:336

Условный номер земельного участка:	данные отсутствуют
Сведения о принятии акта и (или) заключения договора, предусматривающих предоставление в соответствии с земельным законодательством исполнительным органом государственной власти или органом местного самоуправления находящегося в государственной или муниципальной собственности земельного участка для строительства наемного дома социального использования или наемного дома коммерческого использования:	данные отсутствуют
Сведения о том, что земельный участок или земельные участки образованы на основании решения об изъятии земельного участка и (или) расположенного на нем объекта недвижимости для государственных или муниципальных нужд:	данные отсутствуют
Сведения о том, что земельный участок образован из земель или земельного участка, государственная собственность на которые не разграничена:	данные отсутствуют
Сведения о наличии земельного спора о местоположении границ земельных участков:	данные отсутствуют
Статус записи об объекте недвижимости:	Сведения об объекте недвижимости имеют статус "актуальные"
Особые отметки:	Сведения необходимые для заполнения раздела 3.1 отсутствуют.
Получатель выписки:	ОБЩЕСТВО С ОГРАНИЧЕННОЙ ОТВЕТСТВЕННОСТЬЮ "УПРАВЛЯЮЩАЯ КОМПАНИЯ ПРОМСВЯЗЬ" ИНН 7718218817

Государственный регистратор	ФГИС ЕГРН
полное наименование должности	подпись инициалы, фамилия

М.П.

Выписка из Единого государственного реестра недвижимости об объекте недвижимости
Сведения о зарегистрированных правах

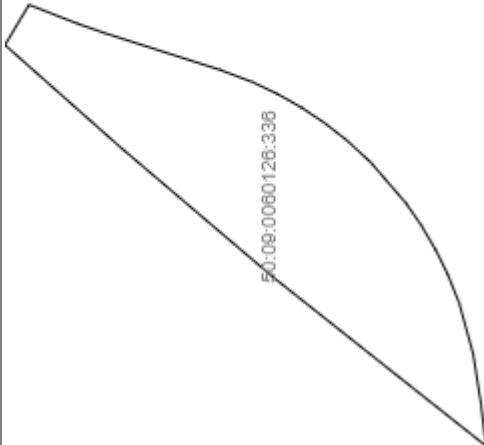
Земельный участок		(вид объекта недвижимости)	
Лист № <u>2</u> Раздела <u>2</u>	Всего листов раздела <u>2</u> : _____	Всего разделов: _____	Всего листов выписки: _____
23.10.2018 № 99/2018/207849786			
Кадастровый номер:		50:09:0060126:336	
1.	Правообладатель (правообладатели):	1.1.	Общество с ограниченной ответственностью "Ангей-Строй", ИНН: 5044083701
2.	Вид, номер и дата государственной регистрации права:	2.1.	Собственность, № 50-50-09/078/2012-339 от 25.08.2012
3.	Ограничение прав и обременение объекта недвижимости:		не зарегистрировано
4.	Договоры участия в долевом строительстве:		не зарегистрировано
5.	Заявленные в судебном порядке права требования:		данные отсутствуют
6.	Сведения о возражении в отношении зарегистрированного права:		данные отсутствуют
7.	Сведения о наличии решения об изъятии объекта недвижимости для государственных и муниципальных нужд:		данные отсутствуют
8.	Сведения о невозможности государственной регистрации без личного участия правообладателя или его законного представителя:		
9.	Приоритизация и сведения о наличии поступивших, но не рассмотренных заявлений о проведении государственной регистрации права (перехода, прекращения права), ограничения права или обременения объекта недвижимости, сделки в отношении объекта недвижимости:		данные отсутствуют
10.	Сведения об осуществлении государственной регистрации сделки, права, ограничения права без необходимого в силу закона согласия третьего лица, органа:		данные отсутствуют
11.	Сведения о невозможности государственной регистрации перехода, прекращения, ограничения права на земельный участок из земель сельскохозяйственного назначения:		

Государственный регистратор	ФГИС ЕГРН
полное наименование должности	подпись
	инициалы, фамилия

М.П.

Выписка из Единого государственного реестра недвижимости об объекте недвижимости
Описание местоположения земельного участка

Земельный участок	
(вид объекта недвижимости)	
Лист № <u> </u> Раздела <u>3</u>	Всего листов раздела <u>3</u> : <u> </u>
Всего листов выписки: <u> </u>	
23.10.2018 № 99/2018/207849786	
Кадастровый номер: 50:09:0060126:336	

План (чертеж, схема) земельного участка	
	
Масштаб 1: данные отсутствуют	Условные обозначения:

Государственный регистратор	ФГИС ЕГРН
полное наименование должности	инициалы, фамилия

М.П.

Описание местоположения земельного участка

Земельный участок		
(вид объекта недвижимости)		
Лист № <u> </u> Раздела 3.2	Всего листов раздела 3.2 : <u> </u>	Всего листов выписки: <u> </u>
23.10.2018 № 99/2018/207849786		
Кадастровый номер:		50:09:0060126:336

Сведения о характерных точках границы земельного участка				
Система координат: МСК-50, зона 2				
Зона №				
Номер точки	Координаты		Описание закрепления на местности	Средняя квадратическая погрешность определения координат характерных точек границ земельного участка, м
	X	Y		
1	2	3	4	5
1	505795.12	2168074.76	данные отсутствуют	данные отсутствуют
2	505776.21	2168106.44	данные отсутствуют	данные отсутствуют
3	505738.13	2168091.62	данные отсутствуют	данные отсутствуют
4	505717.23	2168084.35	данные отсутствуют	данные отсутствуют
5	505625.88	2168055.19	данные отсутствуют	данные отсутствуют
6	505600.24	2168045.54	данные отсутствуют	данные отсутствуют
7	505581	2168036.44	данные отсутствуют	данные отсутствуют
8	505561.69	2168025.51	данные отсутствуют	данные отсутствуют
9	505543.55	2168013.38	данные отсутствуют	данные отсутствуют
10	505525.77	2167999.47	данные отсутствуют	данные отсутствуют
11	505507.19	2167982.34	данные отсутствуют	данные отсутствуют
12	505479.5	2167950.26	данные отсутствуют	данные отсутствуют
13	505467.37	2167932.71	данные отсутствуют	данные отсутствуют
14	505455.96	2167913.25	данные отсутствуют	данные отсутствуют
15	505446.49	2167893.96	данные отсутствуют	данные отсутствуют

Государственный регистратор	ФГИС ЕГРН
полное наименование должности	инициалы, фамилия
	подпись
	М.П.

Выписка из Единого государственного реестра недвижимости об объекте недвижимости
Описание местоположения земельного участка

Земельный участок		
(вид объекта недвижимости)		
Лист № <u>3.2</u> Раздела <u>3.2</u>	Всего листов раздела <u>3.2</u> : _____	Всего листов выписки: _____
23.10.2018 № 99/2018/207849786		
Кадастровый номер:		50:09:0060126:336


Сведения о характерных точках границы земельного участка			
Система координат: МСК-50, зона 2			
Зона № _____			
Номер точки	Координаты		Средняя квадратическая погрешность определения координат характерных точек границ земельного участка, м
	X	Y	
1	2	3	5
16	505437.53	2167871.49	данные отсутствуют
17	505426.5	2167831.42	данные отсутствуют
18	505420.17	2167790.97	данные отсутствуют
19	505416.39	2167758.8	данные отсутствуют
20	505487.91	2167815.54	данные отсутствуют
21	505500.73	2167825.71	данные отсутствуют
22	505583.75	2167891.58	данные отсутствуют
23	505704.49	2167994.39	данные отсутствуют

Государственный регистратор	ФГИС ЕГРН
полное наименование должности	инициалы, фамилия
	подпись

М.П.

Выписка из Единого государственного реестра недвижимости об объекте недвижимости
Сведения о частях земельного участка

Земельный участок	
(вид объекта недвижимости)	
Лист № <u>4</u> Раздела <u>4</u>	Всего листов раздела <u>4</u> : _____
Всего листов выписки: _____	
23.10.2018 № 99/2018/207849786	
Кадастровый номер: 50:09:0060126:336	

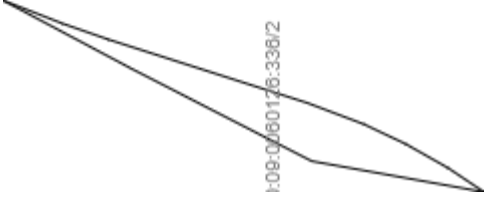
План (чертеж, схема) части земельного участка	Учетный номер части: 50:09:0060126:336/1
	
Масштаб 1: данные отсутствуют	Условные обозначения:

Государственный регистратор	ФГИС ЕГРН
полное наименование должности	инициалы, фамилия

М.П.

Выписка из Единого государственного реестра недвижимости об объекте недвижимости
Сведения о частях земельного участка

Земельный участок		
(вид объекта недвижимости)		
Лист № <u>4</u> Раздела <u>4</u>	Всего листов раздела <u>4</u> : ____	Всего листов выписки: ____
23.10.2018 № 99/2018/207849786		
Кадастровый номер: 50:09:0060126:336		

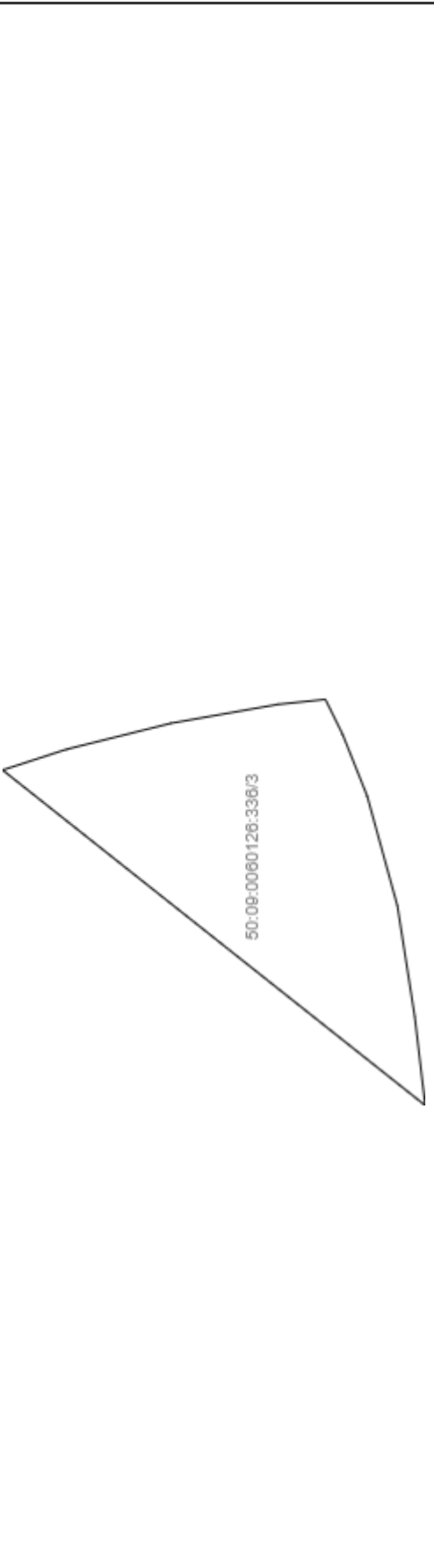
План (чертеж, схема) части земельного участка	Учетный номер части: 50:09:0060126:336/2
	
Масштаб 1: данные отсутствуют	Условные обозначения:

Государственный регистратор	ФГИС ЕГРН
полное наименование должности	инициалы, фамилия

М.П.

Выписка из Единого государственного реестра недвижимости об объекте недвижимости
Сведения о частях земельного участка

Земельный участок		
(вид объекта недвижимости)		
Лист № <u>4</u> Раздела <u>4</u>	Всего листов раздела <u>4</u> : _____	Всего листов выписки: _____
23.10.2018 № 99/2018/207849786		
Кадастровый номер: 50:09:0060126:336		

План (чертеж, схема) части земельного участка	Учетный номер части: 50:09:0060126:336/3
	
Масштаб 1: данные отсутствуют	Условные обозначения:

Государственный регистратор	ФГИС ЕГРН
полное наименование должности	подпись
	инициалы, фамилия

М.П.

Выписка из Единого государственного реестра недвижимости об объекте недвижимости
Сведения о частях земельного участка

Земельный участок	
(вид объекта недвижимости)	
Лист № <u> </u> Раздела 4.1	Всего листов раздела 4.1 : <u> </u>
Всего листов выписки: <u> </u>	
23.10.2018 № 99/2018/207849786	
Кадастровый номер: 50:09:0060126:336	

Учетный номер части	Площадь (м ²)	Содержание ограничения в использовании или ограничения права на объект недвижимости или обременения объекта недвижимости
1	2	3
1	15262	Ограничения прав на земельный участок, предусмотренные статьями 56, 56.1 Земельного кодекса Российской Федерации, 50.09.2.189, Доверенность № 843 от 05.12.2015
2	2969	Ограничения прав на земельный участок, предусмотренные статьями 56, 56.1 Земельного кодекса Российской Федерации, 50.00.2.1113, Техническое задание к Государственному контракту № 1184 ФБ от 25.10.2013
3	10151	Ограничения прав на земельный участок, предусмотренные статьями 56, 56.1 Земельного кодекса Российской Федерации, 50.09.2.219, Санитарно-эпидемиологическое заключение № 50.16.04.000.Т.000113.12.17 от 14.12.2017

Государственный регистратор	ФГИС ЕГРН
полное наименование должности	подпись
	инициалы, фамилия

М.П.

Выписка из Единого государственного реестра недвижимости об объекте недвижимости
Сведения о частях земельного участка

Земельный участок			
(вид объекта недвижимости)			
Лист № ____	Раздела 4.2	Всего листов раздела 4.2 : ____	Всего разделов: ____
23.10.2018 № 99/2018/207849786		Всего листов выписки: ____	
Кадастровый номер:		50:09:0060126:336	
Сведения о характерных точках границы части (частей) земельного участка			
Учетный номер части: 1			
Система координат: МСК-50, зона 2			
Зона №			
Номер точки	Координаты, м		Средняя квадратическая погрешность определения координат характерных точек границы части земельного участка, м
	X	Y	
1	2	3	5
1	505795.12	2168074.76	данные отсутствуют
2	505776.21	2168106.44	данные отсутствуют
3	505738.13	2168091.62	данные отсутствуют
3	505738.13	2168091.62	данные отсутствуют
4	505717.23	2168084.35	данные отсутствуют
5	505625.88	2168055.19	данные отсутствуют
6	505600.24	2168045.54	данные отсутствуют
7	505581	2168036.44	данные отсутствуют
8	505561.69	2168025.51	данные отсутствуют
15	505446.49	2167893.96	данные отсутствуют
16	505437.53	2167871.49	данные отсутствуют
17	505426.5	2167831.42	данные отсутствуют
18	505420.17	2167790.97	данные отсутствуют
19	505416.39	2167758.8	данные отсутствуют
19	505416.39	2167758.8	данные отсутствуют
20	505487.91	2167815.54	данные отсутствуют
Государственный регистратор		ФГИС ЕГРН	
полное наименование должности		подпись	
		инициалы, фамилия	

М.П.

Выписка из Единого государственного реестра недвижимости об объекте недвижимости
Сведения о частях земельного участка

Земельный участок	
(вид объекта недвижимости)	
Лист № <u> </u> Раздела <u>4.2</u>	Всего листов раздела <u>4.2</u> : <u> </u>
23.10.2018 № 99/2018/207849786	Всего разделов: <u> </u>
Кадастровый номер:	50:09:0060126:336

Номер точки	Координаты, м		Описание закрепления на местности	Средняя квадратическая погрешность определения координат характерных точек границы части земельного участка, м
	X	Y		
1	2	3	4	5
20	505487.91	2167815.54	данные отсутствуют	данные отсутствуют
21	505500.73	2167825.71	данные отсутствуют	данные отсутствуют
21	505500.73	2167825.71	данные отсутствуют	данные отсутствуют
22	505583.75	2167891.58	данные отсутствуют	данные отсутствуют
23	505704.49	2167994.39	данные отсутствуют	данные отсутствуют
24	505419.63	2167786.38	данные отсутствуют	данные отсутствуют
25	505553.7	2167895.09	данные отсутствуют	0.1
26	505736.83	2168091.17	данные отсутствуют	данные отсутствуют
27	505545.11	2168014.42	данные отсутствуют	данные отсутствуют
28	505765.5	2168102.27	данные отсутствуют	данные отсутствуют
29	505706.77	2168071.04	данные отсутствуют	данные отсутствуют
30	505624	2168028.55	данные отсутствуют	данные отсутствуют
31	505452.72	2167906.64	данные отсутствуют	данные отсутствуют
32	505470.09	2167904.82	данные отсутствуют	0.1
33	505508.92	2167897.97	данные отсутствуют	0.1
34	505547.18	2167888.43	данные отсутствуют	0.1
35	505570.31	2167880.91	данные отсутствуют	данные отсутствуют

Государственный регистратор	ФГИС ЕГРН
полное наименование должности	инициалы, фамилия
	подпись
	М.П.

Выписка из Единого государственного реестра недвижимости об объекте недвижимости
Сведения о частях земельного участка

Земельный участок			
(вид объекта недвижимости)			
Лист № ____	Раздела 4.2	Всего листов раздела 4.2 : ____	Всего разделов: ____
23.10.2018 № 99/2018/207849786		Всего листов выписки: ____	
Кадастровый номер:		50:09:0060126:336	
Сведения о характерных точках границы части (частей) земельного участка			
Учетный номер части: 2			
Система координат: МСК-50, зона 2			
Зона №			
Номер точки	Координаты, м		Средняя квадратическая погрешность определения координат характерных точек границы части земельного участка, м
	X	Y	
1	2	3	5
1	505795.12	2168074.76	данные отсутствуют
2	505776.21	2168106.44	данные отсутствуют
3	505738.13	2168091.62	данные отсутствуют
3	505738.13	2168091.62	данные отсутствуют
4	505717.23	2168084.35	данные отсутствуют
5	505625.88	2168055.19	данные отсутствуют
6	505600.24	2168045.54	данные отсутствуют
7	505581	2168036.44	данные отсутствуют
8	505561.69	2168025.51	данные отсутствуют
15	505446.49	2167893.96	данные отсутствуют
16	505437.53	2167871.49	данные отсутствуют
17	505426.5	2167831.42	данные отсутствуют
18	505420.17	2167790.97	данные отсутствуют
19	505416.39	2167758.8	данные отсутствуют
19	505416.39	2167758.8	данные отсутствуют
20	505487.91	2167815.54	данные отсутствуют
Государственный регистратор		ФГИС ЕГРН	
полное наименование должности		подпись	
		инициалы, фамилия	

М.П.

Выписка из Единого государственного реестра недвижимости об объекте недвижимости
Сведения о частях земельного участка

Земельный участок	
(вид объекта недвижимости)	
Лист № <u> </u> Раздела <u>4.2</u>	Всего листов раздела <u>4.2</u> : <u> </u>
23.10.2018 № 99/2018/207849786	Всего разделов: <u> </u>
Кадастровый номер:	50:09:0060126:336

Номер точки	Координаты, м		Описание закрепления на местности	Средняя квадратическая погрешность определения координат характерных точек границы части земельного участка, м
	X	Y		
1	2	3	4	5
20	505487.91	2167815.54	данные отсутствуют	данные отсутствуют
21	505500.73	2167825.71	данные отсутствуют	данные отсутствуют
21	505500.73	2167825.71	данные отсутствуют	данные отсутствуют
22	505583.75	2167891.58	данные отсутствуют	данные отсутствуют
23	505704.49	2167994.39	данные отсутствуют	данные отсутствуют
24	505419.63	2167786.38	данные отсутствуют	данные отсутствуют
25	505553.7	2167895.09	данные отсутствуют	0.1
26	505736.83	2168091.17	данные отсутствуют	данные отсутствуют
27	505545.11	2168014.42	данные отсутствуют	данные отсутствуют
28	505765.5	2168102.27	данные отсутствуют	данные отсутствуют
29	505706.77	2168071.04	данные отсутствуют	данные отсутствуют
30	505624	2168028.55	данные отсутствуют	данные отсутствуют
31	505452.72	2167906.64	данные отсутствуют	данные отсутствуют
32	505470.09	2167904.82	данные отсутствуют	0.1
33	505508.92	2167897.97	данные отсутствуют	0.1
34	505547.18	2167888.43	данные отсутствуют	0.1
35	505570.31	2167880.91	данные отсутствуют	данные отсутствуют

Государственный регистратор	ФГИС ЕГРН
полное наименование должности	инициалы, фамилия

М.П.

Выписка из Единого государственного реестра недвижимости об объекте недвижимости
Сведения о частях земельного участка

Земельный участок			
(вид объекта недвижимости)			
Лист № ____	Раздела 4.2	Всего листов раздела 4.2 : ____	Всего листов выписки: ____
23.10.2018 № 99/2018/207849786			
Кадастровый номер:		50:09:0060126:336	
Сведения о характерных точках границы части (частей) земельного участка			
Учетный номер части: 3			
Система координат: МСК-50, зона 2			
Зона №			
Номер точки	Координаты, м		Средняя квадратическая погрешность определения координат характерных точек границы части земельного участка, м
	X	Y	
1	2	3	5
1	505795.12	2168074.76	данные отсутствуют
2	505776.21	2168106.44	данные отсутствуют
3	505738.13	2168091.62	данные отсутствуют
3	505738.13	2168091.62	данные отсутствуют
4	505717.23	2168084.35	данные отсутствуют
5	505625.88	2168055.19	данные отсутствуют
6	505600.24	2168045.54	данные отсутствуют
7	505581	2168036.44	данные отсутствуют
8	505561.69	2168025.51	данные отсутствуют
15	505446.49	2167893.96	данные отсутствуют
16	505437.53	2167871.49	данные отсутствуют
17	505426.5	2167831.42	данные отсутствуют
18	505420.17	2167790.97	данные отсутствуют
19	505416.39	2167758.8	данные отсутствуют
19	505416.39	2167758.8	данные отсутствуют
20	505487.91	2167815.54	данные отсутствуют
Государственный регистратор		ФГИС ЕГРН	
полное наименование должности		подпись	
		инициалы, фамилия	

М.П.

Выписка из Единого государственного реестра недвижимости об объекте недвижимости
Сведения о частях земельного участка

Земельный участок	
(вид объекта недвижимости)	
Лист № <u>4.2</u> Раздела <u>4.2</u>	Всего листов раздела <u>4.2</u> : _____
Всего листов выписки: _____	Всего разделов: _____
23.10.2018 № 99/2018/207849786	
Кадастровый номер: 50:09:0060126:336	

Номер точки	Координаты, м		Описание закрепления на местности	Средняя квадратическая погрешность определения координат характерных точек границы части земельного участка, м
	X	Y		
1	2	3	4	5
20	505487.91	2167815.54	данные отсутствуют	данные отсутствуют
21	505500.73	2167825.71	данные отсутствуют	данные отсутствуют
21	505500.73	2167825.71	данные отсутствуют	данные отсутствуют
22	505583.75	2167891.58	данные отсутствуют	данные отсутствуют
23	505704.49	2167994.39	данные отсутствуют	данные отсутствуют
24	505419.63	2167786.38	данные отсутствуют	данные отсутствуют
25	505553.7	2167895.09	данные отсутствуют	0.1
26	505736.83	2168091.17	данные отсутствуют	данные отсутствуют
27	505545.11	2168014.42	данные отсутствуют	данные отсутствуют
28	505765.5	2168102.27	данные отсутствуют	данные отсутствуют
29	505706.77	2168071.04	данные отсутствуют	данные отсутствуют
30	505624	2168028.55	данные отсутствуют	данные отсутствуют
31	505452.72	2167906.64	данные отсутствуют	данные отсутствуют
32	505470.09	2167904.82	данные отсутствуют	0.1
33	505508.92	2167897.97	данные отсутствуют	0.1
34	505547.18	2167888.43	данные отсутствуют	0.1
35	505570.31	2167880.91	данные отсутствуют	данные отсутствуют

Государственный регистратор	ФГИС ЕГРН
полное наименование должности	инициалы, фамилия
	подпись
	М.П.

КАДАСТРОВЫЙ ПАСПОРТ ЗЕМЕЛЬНОГО УЧАСТКА

"13" июля 2015 г. № МО-15/ЗВ-1284850

1	Кадастровый номер:	50:09:0060126:336	2	Лист № 1	3	Всего листов: 2
4	Номер кадастрового квартала:	50:09:0060126	6	Дата внесения номера в государственный кадастр недвижимости:	28.06.2011	
5	Предельные номера:	50:09:0060126:295				
7						
8	Кадастровые номера объектов капитального строительства: —					
9	Адрес (описание местоположения): Местоположение установлено относительно ориентира, расположенного за пределами участка. Ориентир садовый дом. Участок находится примерно в 260 м от ориентира по направлению на восток. Почтовый адрес ориентира: Московская область, Солнечногорский район, сельское поселение Пешковское, деревня Радумля, СНТ "Лужок", дом 3					
10	Категория земель: Земли сельскохозяйственного назначения					
11	Разрешенное использование: Для сельскохозяйственного производства					
12	Площадь: 41510 +/- 1783 кв. м					
13	Кадастровая стоимость: 420911.40 руб.					
14	Сведения о правах:					
	Правообладатель	Вид права, номер и дата регистрации	Особые отметки	Документ		
	Общество с ограниченной ответственностью "Антей-Строй"	Собственность, № 50-50-09/078/2012-339 от 25.08.2012	—	—		
15	Особые отметки: —					
16	Сведения о природных объектах: —					
17	Дополнительные сведения:					
17.1	Кадастровые номера участков, образованных с земельным участком: 50:09:0060126:335, 50:09:0060126:337					
17.2	Кадастровый номер преобразованного участка: —					
17.3	Кадастровые номера участков, подлежащих снятию или снятых с кадастрового учета: 50:09:0060126:295					
17.4	Кадастровые номера участков, образованных из земельного участка: —					
18	Характер сведений государственного кадастра недвижимости (статус записи о земельном участке): Сведения об объекте имеют статус учтенные					
19	Сведения о кадастровых инженерах: Захаров Юрий Александрович, 1065044029786/2075044019312, ООО "Землеустроитель", 10.06.2011 г.					

Заместитель начальника

Солнечногорского отдела

Н.А. Спицына
ФФ (инициалы, фамилия) Росреестра

по Московской области

Э.О. Приходько




Начальник Солнечногорского отдела
(полное наименование должности)

КАДАСТРОВЫЙ ПАСПОРТ ЗЕМЕЛЬНОГО УЧАСТКА

"13" июля 2015 г. № МО-15/ЗВ-1284850

1	Кадастровый номер:	50:09:0060126:336	2	Лист № 2	3	Всего листов: 2
4	План (чертеж, схема) земельного участка					



Условные знаки: — Заместитель начальника
 Солнечногорского отдела
 ФФГБУ «ФКП Росрестра»
 по Московской области
 (инициалы, фамилия) О.В. Приходько

5 Масштаб 1:3500

Начальник Солнечногорского отдела
 (полное наименование должности)

Выписка из Единого государственного реестра недвижимости об объекте недвижимости

Сведения о характеристиках объекта недвижимости

На основании запроса от 22.10.2018 г., поступившего на рассмотрение 23.10.2018 г., сообщаем, что согласно записям Единого государственного реестра недвижимости:

Земельный участок	
(вид объекта недвижимости)	
Лист № ____ Раздела <u>1</u>	Всего листов раздела <u>1</u> : ____
Всего листов выписки: ____	
23.10.2018 № 99/2018/207849039	
Кадастровый номер: 50:09:0060126:335	
Номер кадастрового квартала:	50:09:0060126
Дата присвоения кадастрового номера:	28.06.2011
Ранее присвоенный государственный учетный номер:	данные отсутствуют
Адрес:	установлено относительно ориентира, расположенного за пределами участка. Ориентир садовый дом. Участок находится примерно в 260 м от ориентира по направлению на восток. Почтовый адрес ориентира: Московская область, Солнечногорский район, сельское поселение Пешковское, деревня Радумля, СНТ "Лужок", дом 3
Площадь:	470719 +/- 6003 кв. м
Кадастровая стоимость, руб.:	4773090.66
Кадастровые номера расположенных в пределах земельного участка объектов недвижимости:	данные отсутствуют
Кадастровые номера объектов недвижимости, из которых образован объект недвижимости:	50:09:0060126:295
Кадастровые номера образованных объектов недвижимости:	данные отсутствуют
Сведения о включении объекта недвижимости в состав предприятия как имущественного комплекса:	
Государственный регистратор	ФГИС ЕГРН
полное наименование должности	подпись
	инициалы, фамилия

М.П.

Сведения о характеристиках объекта недвижимости

Земельный участок		
(вид объекта недвижимости)		
Лист № <u> 1 </u> Раздела <u> 1 </u>	Всего листов раздела <u> 1 </u> : <u> </u>	Всего листов выписки: <u> </u>
23.10.2018 № 99/2018/207849039		
Кадастровый номер:		50:09:0060126:335

Категория земель:	Земли сельскохозяйственного назначения
Виды разрешенного использования:	Для сельскохозяйственного производства
Сведения о кадастровом инженере:	Юрихин Сергей Васильевич №50-10-174
Сведения о лесах, водных объектах и об иных природных объектах, расположенных в пределах земельного участка:	данные отсутствуют
Сведения о том, что земельный участок полностью или частично расположен в границах зоны с особыми условиями использования территории или территории объекта культурного наследия	данные отсутствуют
Сведения о том, что земельный участок расположен в границах особой экономической зоны, территории опережающего социально-экономического развития, зоны территориального развития в Российской Федерации, игорной зоны:	данные отсутствуют
Сведения о том, что земельный участок расположен в границах особо охраняемой природной территории, охотничьих угодий, лесничеств, лесопарков:	данные отсутствуют
Сведения о результатах проведения государственного земельного надзора:	данные отсутствуют
Сведения о расположении земельного участка в границах территории, в отношении которой утвержден проект межевания территории:	данные отсутствуют

Государственный регистратор	ФГИС ЕГРН
полное наименование должности	подпись
	инициалы, фамилия

М.П.

Сведения о характеристиках объекта недвижимости

Земельный участок		
(вид объекта недвижимости)		
Лист № <u> </u> Раздела <u>1</u>	Всего листов раздела <u>1</u> : <u> </u>	Всего листов выписки: <u> </u>
23.10.2018 № 99/2018/207849039		
Кадастровый номер:		50:09:0060126:335

Условный номер земельного участка:	данные отсутствуют
Сведения о принятии акта и (или) заключения договора, предусматривающих предоставление в соответствии с земельным законодательством исполнительным органом государственной власти или органом местного самоуправления находящегося в государственной или муниципальной собственности земельного участка для строительства наемного дома социального использования или наемного дома коммерческого использования:	данные отсутствуют
Сведения о том, что земельный участок или земельные участки образованы на основании решения об изъятии земельного участка и (или) расположенного на нем объекта недвижимости для государственных или муниципальных нужд:	данные отсутствуют
Сведения о том, что земельный участок образован из земель или земельного участка, государственная собственность на которые не разграничена:	данные отсутствуют
Сведения о наличии земельного спора о местоположении границ земельных участков:	данные отсутствуют
Статус записи об объекте недвижимости:	Сведения об объекте недвижимости имеют статус "актуальные"
Особые отметки:	Сведения необходимые для заполнения раздела 3.1 отсутствуют.
Получатель выписки:	ОБЩЕСТВО С ОГРАНИЧЕННОЙ ОТВЕТСТВЕННОСТЬЮ "УПРАВЛЯЮЩАЯ КОМПАНИЯ ПРОМСВЯЗЬ" ИНН 7718218817

Государственный регистратор	ФГИС ЕГРН
полное наименование должности	подпись инициалы, фамилия

М.П.

Выписка из Единого государственного реестра недвижимости об объекте недвижимости
Сведения о зарегистрированных правах

Земельный участок		(вид объекта недвижимости)	
Лист № <u> </u> Раздела <u> </u>	Всего листов раздела <u> </u> : <u> </u>	Всего листов выписки: <u> </u>	
23.10.2018 № 99/2018/207849039			
Кадастровый номер:		50:09:0060126:335	
1.	Правообладатель (правообладатели):	Общество с ограниченной ответственностью "Антей-Строй", ИНН: 5044083701	
2.	Вид, номер и дата государственной регистрации права:	2.1. Собственность, № 50-50-09/063/2012-218 от 31.07.2012	
	Ограничение прав и обременение объекта недвижимости:	Сервитут, часть земельного участка площадью 167 кв.м для прокладки и эксплуатации волоконно-оптического кабеля связи : местоположение: установлено относительно ориентира, расположенного за пределами участка. Ориентир садовый дом. Участок находится примерно в 260 м от ориентира по направлению на восток. Почтовый адрес ориентира: Московская область, Солнечногорский район, сельское поселение Пешковское, д.Радумля, СНТ "Лужок", д.3, кад.№ 50:09:0060126:335, Земельный участок, категория земель: земли сельскохозяйственного назначения, разрешенное использование: для сельскохозяйственного производства, общая площадь 470719 кв. м	
3.	3.1.1.	дата государственной регистрации:	24.09.2018
		номер государственной регистрации:	50:09:0060126:335-50/009/2018-10
		срок, на который установлено ограничение прав и обременение объекта недвижимости:	с 24.09.2018 на 11 (одиннадцать) месяцев с даты подписания соглашения
		лицо, в пользу которого установлено ограничение прав и обременение объекта недвижимости:	Публичное акционерное общество "Мобильные ТелеСистемы", ИНН: 7740000076
		основание государственной регистрации:	Соглашение об установлении частного сквитута земельного участка от 18.12.2017 №D174564123
4.	Договоры участия в долевом строительстве:	не зарегистрировано	
5.	Заявленные в судебном порядке права требования:	данные отсутствуют	
6.	Сведения о возражении в отношении зарегистрированного права:	данные отсутствуют	
7.	Сведения о наличии решения об изъятии объекта недвижимости для государственных и муниципальных нужд:	данные отсутствуют	
8.	Сведения о невозможности государственной регистрации без личного участия правообладателя или его законного представителя:		
9.	Приоритизация и сведения о наличии поступивших, но не рассмотренных заявлений о проведении государственной регистрации права (перехода, прекращения права), ограничения права или обременения объекта недвижимости, сделки в отношении объекта недвижимости:	данные отсутствуют	

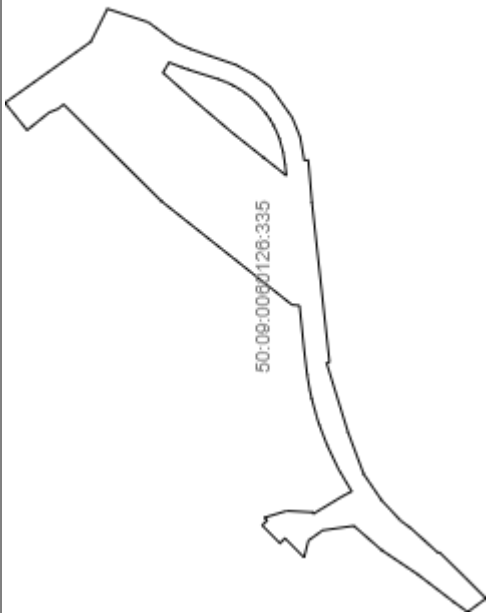
10.	Сведения об осуществлении государственной регистрации сделки, права, ограничения права без необходимого в силу закона согласия третьего лица, органа:	данные отсутствуют
11.	Сведения о невозможности государственной регистрации перехода, прекращения, ограничения права на земельный участок из земель сельскохозяйственного назначения:	

Государственный регистратор		ФГИС ЕГРН
полное наименование должности	подпись	инициалы, фамилия

М.П.

Выписка из Единого государственного реестра недвижимости об объекте недвижимости
Описание местоположения земельного участка

Земельный участок	
(вид объекта недвижимости)	
Лист № <u> 3 </u> Раздела <u> 3 </u>	Всего листов раздела <u> 3 </u> : <u> </u> Всего листов выписки: <u> </u>
23.10.2018 № 99/2018/207849039	
Кадастровый номер: 50:09:0060126:335	

План (чертеж, схема) земельного участка	
	
Масштаб 1: данные отсутствуют	Условные обозначения:

Государственный регистратор	ФГИС ЕГРН
полное наименование должности	инициалы, фамилия

М.П.

Описание местоположения земельного участка

Земельный участок		
(вид объекта недвижимости)		
Лист № <u> </u> Раздела <u>3.2</u>	Всего листов раздела <u>3.2</u> : <u> </u>	Всего листов выписки: <u> </u>
23.10.2018 № 99/2018/207849039		
Кадастровый номер:		50:09:0060126:335

Сведения о характерных точках границы земельного участка

Система координат: МСК-50, зона 2

Зона №

Номер точки	Координаты		Описание закрепления на местности	Средняя квадратическая погрешность определения координат характерных точек границ земельного участка, м
	X	Y		
1	2	3	4	5
1	505483.58	2166709.25	данные отсутствуют	0.3
2	505415.46	2166729.75	данные отсутствуют	0.3
3	505336.8	2166725.51	данные отсутствуют	0.3
4	505332.65	2166721.42	данные отсутствуют	0.3
5	505245.19	2166774.2	данные отсутствуют	0.3
6	505216.19	2166789.79	данные отсутствуют	0.3
7	505256.03	2166857.06	данные отсутствуют	0.3
8	505291	2166930.17	данные отсутствуют	0.3
9	505315.74	2166994.41	данные отсутствуют	0.3
10	505323.24	2167017.48	данные отсутствуют	0.3
11	505328.99	2167038.67	данные отсутствуют	0.3
12	505338.87	2167074.33	данные отсутствуют	0.3
13	505344.81	2167101.7	данные отсутствуют	0.3
14	505352.85	2167147.83	данные отсутствуют	0.3
15	505362.16	2167225.23	данные отсутствуют	0.3

Государственный регистратор	ФГИС ЕГРН
полное наименование должности	инициалы, фамилия
	подпись
	М.П.

Выписка из Единого государственного реестра недвижимости об объекте недвижимости
Описание местоположения земельного участка

Земельный участок			
(вид объекта недвижимости)			
Лист № <u> </u> Раздела 3.2	Всего листов раздела 3.2 : <u> </u>	Всего разделов: <u> </u>	Всего листов выписки: <u> </u>
23.10.2018 № 99/2018/207849039			
Кадастровый номер:		50:09:0060126:335	

Сведения о характерных точках границы земельного участка				
Система координат: МСК-50, зона 2				
Зона №				
Номер точки	Координаты		Описание закрепления на местности	Средняя квадратическая погрешность определения координат характерных точек границ земельного участка, м
	X	Y		
1	2	3	4	5
16	505376.12	2167360.1	данные отсутствуют	0.3
17	505399.28	2167362.31	данные отсутствуют	0.3
18	505571.52	2167499.29	данные отсутствуют	0.3
19	505799.67	2167680.39	данные отсутствуют	0.3
20	506099.69	2167977.59	данные отсутствуют	0.3
21	506116.61	2167964.05	данные отсутствуют	0.3
22	506143.99	2167952.86	данные отсутствуют	0.3
23	506211.86	2167898.18	данные отсутствуют	0.3
24	506279.59	2167982.24	данные отсутствуют	0.3
25	506016.11	2168169.84	данные отсутствуют	0.3
26	505965.37	2168270.94	данные отсутствуют	0.3
27	505840.32	2168230.01	данные отсутствуют	0.3
28	505755.13	2168166.68	данные отсутствуют	0.3
29	505711.14	2168147.67	данные отсутствуют	0.3
30	505652.35	2168126.74	данные отсутствуют	0.3

Государственный регистратор	ФГИС ЕГРН
полное наименование должности	инициалы, фамилия
	подпись
	М.П.

Выписка из Единого государственного реестра недвижимости об объекте недвижимости
Описание местоположения земельного участка

Земельный участок			
(вид объекта недвижимости)			
Лист № ____	Раздела 3.2	Всего листов раздела 3.2 : ____	Всего разделов: ____
23.10.2018 № 99/2018/207849039		Всего листов выписки: ____	
Кадастровый номер:		50:09:0060126:335	

Сведения о характерных точках границы земельного участка				
Система координат: МСК-50, зона 2				
Зона №				
Номер точки	Координаты		Описание закрепления на местности	Средняя квадратическая погрешность определения координат характерных точек границ земельного участка, м
	X	Y		
1	2	3	4	5
31	505571.84	2168099.31	данные отсутствуют	0.3
32	505514.43	2168067.79	данные отсутствуют	0.3
33	505464.88	2168030.71	данные отсутствуют	0.3
34	505398.36	2167936.98	данные отсутствуют	0.3
35	505374.28	2167877.65	данные отсутствуют	0.3
36	505361.67	2167805.49	данные отсутствуют	0.3
37	505349.17	2167806.42	данные отсутствуют	0.3
38	505338.05	2167677.09	данные отсутствуют	0.3
39	505284.18	2167186.49	данные отсутствуют	0.3
40	505293.26	2167183.93	данные отсутствуют	0.3
41	505227.4	2166971.49	данные отсутствуют	0.3
42	505179.23	2166842.66	данные отсутствуют	0.3
43	505124.05	2166762.05	данные отсутствуют	0.3
44	505065.2	2166699.11	данные отсутствуют	0.3
45	505035.05	2166676.89	данные отсутствуют	0.3

Государственный регистратор	ФГИС ЕГРН
полное наименование должности	инициалы, фамилия
	подпись
	М.П.

Выписка из Единого государственного реестра недвижимости об объекте недвижимости
Описание местоположения земельного участка

Земельный участок			
(вид объекта недвижимости)			
Лист № <u> </u> Раздела 3.2	Всего листов раздела 3.2 : <u> </u>	Всего разделов: <u> </u>	Всего листов выписки: <u> </u>
23.10.2018 № 99/2018/207849039			
Кадастровый номер:		50:09:0060126:335	

Сведения о характерных точках границы земельного участка				
Система координат: МСК-50, зона 2				
Зона №				
Номер точки	Координаты		Описание закрепления на местности	Средняя квадратическая погрешность определения координат характерных точек границ земельного участка, м
	X	Y		
1	2	3	4	5
46	504983.99	2166630.82	данные отсутствуют	0.3
47	504950.1	2166599.88	данные отсутствуют	0.3
48	504947.35	2166603.37	данные отсутствуют	0.3
49	504869.77	2166526.97	данные отсутствуют	0.3
50	504804.19	2166461.1	данные отсутствуют	0.3
51	504860.34	2166419.5	данные отсутствуют	0.3
52	504904.53	2166451.35	данные отсутствуют	0.3
53	505015.15	2166536.05	данные отсутствуют	0.3
54	505123.81	2166609.06	данные отсутствуют	0.3
55	505209.66	2166683.9	данные отсутствуют	0.3
56	505305.47	2166669.96	данные отсутствуют	0.3
57	505348.93	2166638.75	данные отсутствуют	0.3
58	505362.16	2166586.68	данные отсутствуют	0.3
59	505420.6	2166645.68	данные отсутствуют	0.3
60	505436.25	2166630.56	данные отсутствуют	0.3

Государственный регистратор	ФГИС ЕГРН
полное наименование должности	инициалы, фамилия
	подпись
	М.П.

Выписка из Единого государственного реестра недвижимости об объекте недвижимости
Описание местоположения земельного участка

Земельный участок		
(вид объекта недвижимости)		
Лист № <u> </u> Раздела 3.2	Всего листов раздела 3.2 : <u> </u>	Всего листов выписки: <u> </u>
23.10.2018 № 99/2018/207849039		
Кадастровый номер:		50:09:0060126:335

Сведения о характерных точках границы земельного участка				
Система координат: МСК-50, зона 2				
Зона №				
Номер точки	Координаты		Описание закрепления на местности	Средняя квадратическая погрешность определения координат характерных точек границ земельного участка, м
	X	Y		
1	2	3	4	5
61	505490.74	2166685.56	данные отсутствуют	0.3
62	505475.09	2166700.68	данные отсутствуют	0.3
63	505795.12	2168074.76	данные отсутствуют	0.3
64	505776.21	2168106.44	данные отсутствуют	0.3
65	505738.13	2168091.62	данные отсутствуют	0.3
66	505717.23	2168084.35	данные отсутствуют	0.3
67	505625.88	2168055.19	данные отсутствуют	0.3
68	505600.24	2168045.54	данные отсутствуют	0.3
69	505581	2168036.44	данные отсутствуют	0.3
70	505561.69	2168025.51	данные отсутствуют	0.3
71	505543.55	2168013.38	данные отсутствуют	0.3
72	505525.77	2167999.47	данные отсутствуют	0.3
73	505507.19	2167982.34	данные отсутствуют	0.3
74	505479.5	2167950.26	данные отсутствуют	0.3
75	505467.37	2167932.71	данные отсутствуют	0.3

Государственный регистратор	ФГИС ЕГРН
полное наименование должности	инициалы, фамилия
	подпись
	М.П.

Выписка из Единого государственного реестра недвижимости об объекте недвижимости
Описание местоположения земельного участка

Земельный участок			
(вид объекта недвижимости)			
Лист № <u> </u> Раздела <u>3.2</u>	Всего листов раздела <u>3.2</u> : <u> </u>	Всего разделов: <u> </u>	Всего листов выписки: <u> </u>
23.10.2018 № 99/2018/207849039			
Кадастровый номер:		50:09:0060126:335	


Сведения о характерных точках границы земельного участка				
Система координат: МСК-50, зона 2				
Зона №				
Номер точки	Координаты		Описание закрепления на местности	Средняя квадратическая погрешность определения координат характерных точек границ земельного участка, м
	X	Y		
1	2	3	4	5
76	505455.96	2167913.25	данные отсутствуют	0.3
77	505446.49	2167893.96	данные отсутствуют	0.3
78	505437.53	2167871.49	данные отсутствуют	0.3
79	505426.5	2167831.42	данные отсутствуют	0.3
80	505420.17	2167790.97	данные отсутствуют	0.3
81	505416.39	2167758.8	данные отсутствуют	0.3
82	505487.91	2167815.54	данные отсутствуют	0.3
83	505500.73	2167825.71	данные отсутствуют	0.3
84	505583.75	2167891.58	данные отсутствуют	0.3
85	505704.49	2167994.39	данные отсутствуют	0.3

Государственный регистратор	ФГИС ЕГРН
полное наименование должности	инициалы, фамилия
	подпись

М.П.

Выписка из Единого государственного реестра недвижимости об объекте недвижимости
Сведения о частях земельного участка

Земельный участок	
(вид объекта недвижимости)	
Лист № <u>4</u> Раздела <u>4</u>	Всего листов раздела <u>4</u> : _____
Всего листов выписки: _____	
23.10.2018 № 99/2018/207849039	
Кадастровый номер: 50:09:0060126:335	

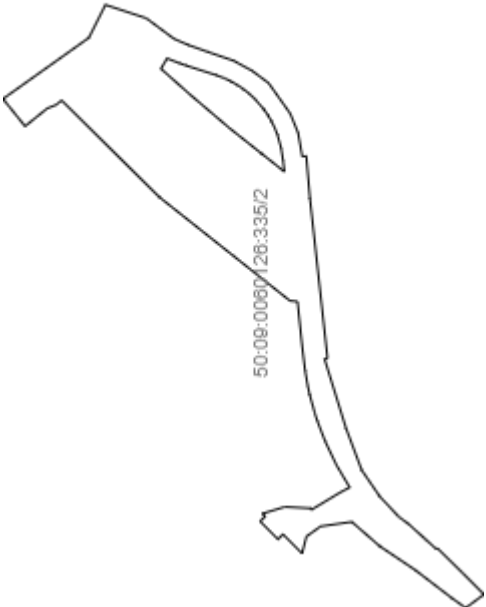
План (чертеж, схема) части земельного участка	Учетный номер части: 50:09:0060126:335/1
	
Масштаб 1: данные отсутствуют	Условные обозначения:

Государственный регистратор	ФГИС ЕГРН
полное наименование должности	инициалы, фамилия

М.П.

Выписка из Единого государственного реестра недвижимости об объекте недвижимости
Сведения о частях земельного участка

Земельный участок		
(вид объекта недвижимости)		
Лист № <u>4</u> Раздела <u>4</u>	Всего листов раздела <u>4</u> : _____	Всего листов выписки: _____
23.10.2018 № 99/2018/207849039		
Кадастровый номер: 50:09:0060126:335		


План (чертеж, схема) части земельного участка	Учетный номер части: 50:09:0060126:335/2
	
Масштаб 1: данные отсутствуют	Условные обозначения:

Государственный регистратор	ФГИС ЕГРН
полное наименование должности	инициалы, фамилия

М.П.

Выписка из Единого государственного реестра недвижимости об объекте недвижимости
Сведения о частях земельного участка

Земельный участок	
(вид объекта недвижимости)	
Лист № <u>4</u> Раздела <u>4</u>	Всего листов раздела <u>4</u> : _____
Всего листов выписки: _____	
23.10.2018 № 99/2018/207849039	
Кадастровый номер: 50:09:0060126:335	

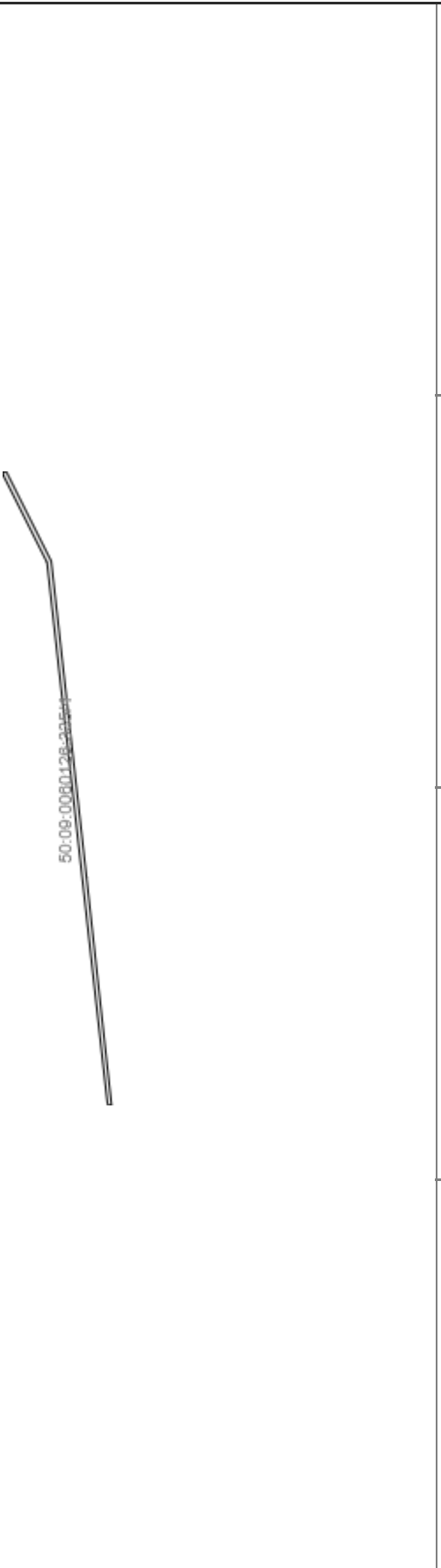
План (чертеж, схема) части земельного участка	Учетный номер части: 50:09:0060126:335/3
 50:09:0060126:335/3	
Масштаб 1: данные отсутствуют	Условные обозначения:

Государственный регистратор	ФГИС ЕГРН
полное наименование должности	инициалы, фамилия

М.П.

Выписка из Единого государственного реестра недвижимости об объекте недвижимости
Сведения о частях земельного участка

Земельный участок	
(вид объекта недвижимости)	
Лист № <u>4</u> Раздела <u>4</u>	Всего листов раздела <u>4</u> : _____
Всего листов выписки: _____	
23.10.2018 № 99/2018/207849039	
Кадастровый номер: 50:09:0060126:335	

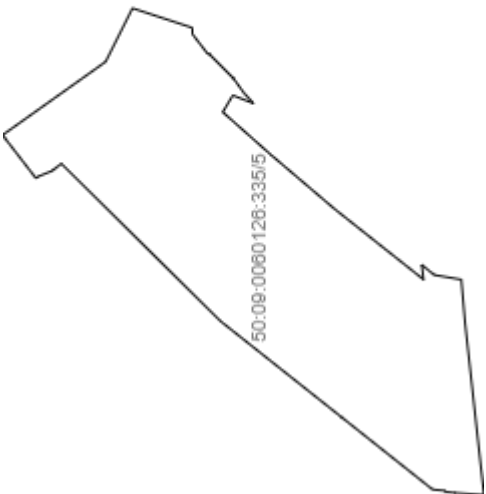
План (чертеж, схема) части земельного участка	Учетный номер части: 50:09:0060126:335/4
	
Масштаб 1: данные отсутствуют	Условные обозначения:

Государственный регистратор	ФГИС ЕГРН
полное наименование должности	инициалы, фамилия

М.П.

Выписка из Единого государственного реестра недвижимости об объекте недвижимости
Сведения о частях земельного участка

Земельный участок	
(вид объекта недвижимости)	
Лист № <u>4</u> Раздела <u>4</u>	Всего листов раздела <u>4</u> : _____
Всего листов выписки: _____	
23.10.2018 № 99/2018/207849039	
Кадастровый номер: 50:09:0060126:335	

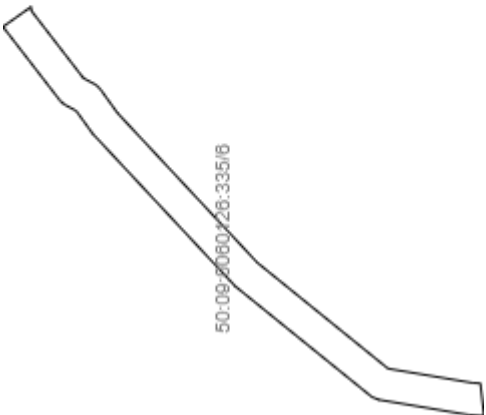
План (чертеж, схема) части земельного участка	Учетный номер части: 50:09:0060126:335/5
	
Масштаб 1: данные отсутствуют	Условные обозначения:

Государственный регистратор	ФГИС ЕГРН
полное наименование должности	инициалы, фамилия

М.П.

Выписка из Единого государственного реестра недвижимости об объекте недвижимости
Сведения о частях земельного участка

Земельный участок	
(вид объекта недвижимости)	
Лист № <u>4</u> Раздела <u>4</u>	Всего листов раздела <u>4</u> : _____ Всего листов выписки: _____
23.10.2018 № 99/2018/207849039	
Кадастровый номер: 50:09:0060126:335	


План (чертеж, схема) части земельного участка	Учетный номер части: 50:09:0060126:335/6
	
Масштаб 1: данные отсутствуют	Условные обозначения:

Государственный регистратор	ФГИС ЕГРН
полное наименование должности	инициалы, фамилия

М.П.

Выписка из Единого государственного реестра недвижимости об объекте недвижимости
Сведения о частях земельного участка

Земельный участок	
(вид объекта недвижимости)	
Лист № <u>4</u> Раздела <u>4</u>	Всего листов раздела <u>4</u> : _____
Всего листов выписки: _____	
23.10.2018 № 99/2018/207849039	
Кадастровый номер: 50:09:0060126:335	


План (чертеж, схема) части земельного участка	Учетный номер части: 50:09:0060126:335/7
	
Масштаб 1: данные отсутствуют	Условные обозначения:

Государственный регистратор	ФГИС ЕГРН
полное наименование должности	инициалы, фамилия

М.П.

Выписка из Единого государственного реестра недвижимости об объекте недвижимости
Сведения о частях земельного участка

Земельный участок	
(вид объекта недвижимости)	
Лист № <u>4</u> Раздела <u>4</u>	Всего листов раздела <u>4</u> : _____
Всего листов выписки: _____	
23.10.2018 № 99/2018/207849039	
Кадастровый номер: 50:09:0060126:335	

План (чертеж, схема) части земельного участка	Учетный номер части: 50:09:0060126:335/8
	
Масштаб 1: данные отсутствуют	Условные обозначения:

Государственный регистратор	ФГИС ЕГРН
полное наименование должности	инициалы, фамилия

М.П.

Выписка из Единого государственного реестра недвижимости об объекте недвижимости
Сведения о частях земельного участка

Земельный участок	
(вид объекта недвижимости)	
Лист № <u>4</u> Раздела <u>4</u>	Всего листов раздела <u>4</u> : _____
Всего листов выписки: _____	
23.10.2018 № 99/2018/207849039	
Кадастровый номер: 50:09:0060126:335	

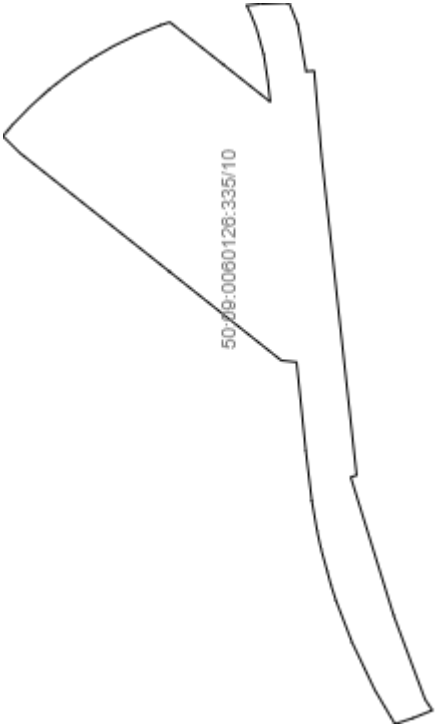
План (чертеж, схема) части земельного участка	Учетный номер части: 50:09:0060126:335/9
	
Масштаб 1: данные отсутствуют	Условные обозначения:

Государственный регистратор	ФГИС ЕГРН
полное наименование должности	инициалы, фамилия

М.П.

Выписка из Единого государственного реестра недвижимости об объекте недвижимости
Сведения о частях земельного участка

Земельный участок	
(вид объекта недвижимости)	
Лист № <u>4</u> Раздела <u>4</u>	Всего листов раздела <u>4</u> : _____
Всего листов выписки: _____	
23.10.2018 № 99/2018/207849039	
Кадастровый номер: 50:09:0060126:335	

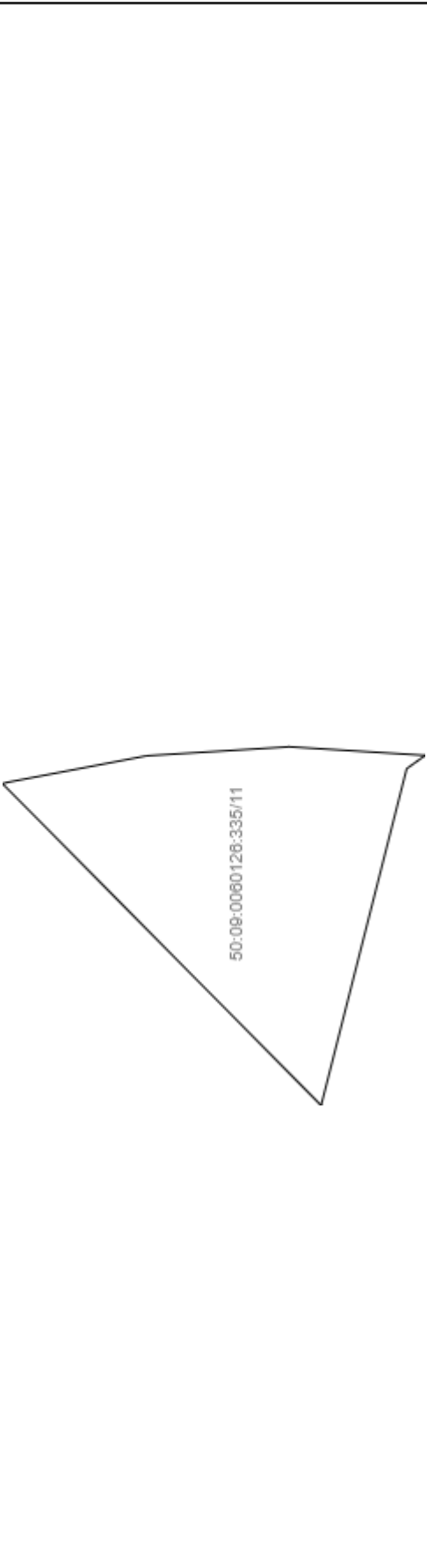
План (чертеж, схема) части земельного участка	Учетный номер части: 50:09:0060126:335/10
	
Масштаб 1: данные отсутствуют	Условные обозначения:

Государственный регистратор	ФГИС ЕГРН
полное наименование должности	инициалы, фамилия

М.П.

Выписка из Единого государственного реестра недвижимости об объекте недвижимости
Сведения о частях земельного участка

Земельный участок	
(вид объекта недвижимости)	
Лист № <u>4</u> Раздела <u>4</u>	Всего листов раздела <u>4</u> : _____
Всего листов выписки: _____	
23.10.2018 № 99/2018/207849039	
Кадастровый номер: 50:09:0060126:335	

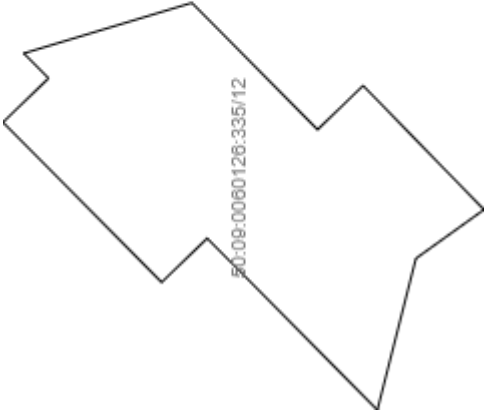
План (чертеж, схема) части земельного участка	Учетный номер части: 50:09:0060126:335/11
	
Масштаб 1: данные отсутствуют	Условные обозначения:

Государственный регистратор	ФГИС ЕГРН
полное наименование должности	инициалы, фамилия

М.П.

Выписка из Единого государственного реестра недвижимости об объекте недвижимости
Сведения о частях земельного участка

Земельный участок	
(вид объекта недвижимости)	
Лист № <u>4</u> Раздела <u>4</u>	Всего листов раздела <u>4</u> : _____ Всего листов выписки: _____
23.10.2018 № 99/2018/207849039	
Кадастровый номер: 50:09:0060126:335	


План (чертеж, схема) части земельного участка	Учетный номер части: 50:09:0060126:335/12
	
Масштаб 1: данные отсутствуют	Условные обозначения:

Государственный регистратор	ФГИС ЕГРН
полное наименование должности	инициалы, фамилия

М.П.

Выписка из Единого государственного реестра недвижимости об объекте недвижимости
Сведения о частях земельного участка

Земельный участок		
(вид объекта недвижимости)		
Лист № <u>4</u> Раздела <u>4</u>	Всего листов раздела <u>4</u> :	Всего листов выписки: _____
23.10.2018 № 99/2018/207849039		
Кадастровый номер:		50:09:0060126:335

План (чертеж, схема) части земельного участка	Учетный номер части: 50:09:0060126:335/13
	
Масштаб 1: данные отсутствуют	Условные обозначения:

Государственный регистратор	ФГИС ЕГРН
полное наименование должности	инициалы, фамилия

М.П.

Выписка из Единого государственного реестра недвижимости об объекте недвижимости
Сведения о частях земельного участка

Земельный участок	
(вид объекта недвижимости)	
Лист № <u> </u> Раздела 4.1	Всего листов раздела 4.1 : <u> </u>
Всего листов выписки: <u> </u>	
23.10.2018 № 99/2018/207849039	
Кадастровый номер: 50:09:0060126:335	

Учетный номер части	Площадь (м ²)	Содержание ограничения в использовании или ограничения права на объект недвижимости или обременения объекта недвижимости
1	2	3
1	47433	Иные ограничения (обременения) прав, Временные. Дата истечения срока действия временного характера - 29.06.2016
данные отсутствуют	весь	Иные ограничения (обременения) прав, Временные. Дата истечения срока действия временного характера - 29.06.2016
3	3973	Ограничения прав на земельный участок, предусмотренные статьями 56, 56.1 Земельного кодекса Российской Федерации, 50.09.2.43, Доверенность № 77АВ0064903 от 07.08.2013
4	591	Ограничения прав на земельный участок, предусмотренные статьями 56, 56.1 Земельного кодекса Российской Федерации, 50.09.2.170, Доверенность № 843 от 05.12.2015
5	310545	Ограничения прав на земельный участок, предусмотренные статьями 56, 56.1 Земельного кодекса Российской Федерации, 50.09.2.189, Доверенность № 843 от 05.12.2015
6	48272	Ограничения прав на земельный участок, предусмотренные статьями 56, 56.1 Земельного кодекса Российской Федерации, 50.09.2.191, Доверенность № 843 от 05.12.2015
7	20371	Ограничения прав на земельный участок, предусмотренные статьями 56, 56.1 Земельного кодекса Российской Федерации, 50.00.2.1111, Государственный контракт № 1184-ФБ от 25.10.2013
8	113766	Ограничения прав на земельный участок, предусмотренные статьями 56, 56.1 Земельного кодекса Российской Федерации, 50.00.2.1113, Техническое задание к Государственному контракту № 1184 ФБ от 25.10.2013

Государственный регистратор	ФГИС ЕГРН
полное наименование должности	подпись
	инициалы, фамилия

М.П.

Выписка из Единого государственного реестра недвижимости об объекте недвижимости
Сведения о частях земельного участка

Земельный участок		
(вид объекта недвижимости)		
Лист № <u>4.1</u> Раздела <u>4.1</u>	Всего листов раздела <u>4.1</u> : _____	Всего листов выписки: _____
23.10.2018 № 99/2018/207849039		
Кадастровый номер:		50:09:0060126:335

Учетный номер части	Площадь (м ²)	Содержание ограничения в использовании или ограничения права на объект недвижимости или обременения объекта недвижимости
1	2	3
9	10305	Ограничения прав на земельный участок, предусмотренные статьями 56, 56.1 Земельного кодекса Российской Федерации, 50.09.2.218, Санитарно-эпидемиологическое заключение № 50.16.04.000.Т.000113.12.17 от 14.12.2017
10	199916	Ограничения прав на земельный участок, предусмотренные статьями 56, 56.1 Земельного кодекса Российской Федерации, 50.09.2.219, Санитарно-эпидемиологическое заключение № 50.16.04.000.Т.000113.12.17 от 14.12.2017
11	1796	Ограничения прав на земельный участок, предусмотренные статьями 56, 56.1 Земельного кодекса Российской Федерации, 50.09.2.226, Лицензия на право пользования недрами № 90129 ВР от 25.08.2016
12	10528	Ограничения прав на земельный участок, предусмотренные статьями 56, 56.1 Земельного кодекса Российской Федерации, 50.00.2.578, Свидетельство о государственной регистрации права № 50-А/Д№ 653942 от 29.11.2012
13	167	Частный сервитут, Соглашение об установлении частного сервитута земельного участка № D174564123 от 18.12.2017, Временные. Дата истечения срока действия временного характера - 11.09.2023

Государственный регистратор	ФГИС ЕГРН
полное наименование должности	подпись инициалы, фамилия

М.П.

Выписка из Единого государственного реестра недвижимости об объекте недвижимости
Сведения о частях земельного участка

Земельный участок			
(вид объекта недвижимости)			
Лист № ____	Раздела 4.2	Всего листов раздела 4.2 : ____	Всего листов выписки: ____
23.10.2018 № 99/2018/207849039		50:09:0060126:335	
Кадастровый номер:			
Сведения о характерных точках границы части (частей) земельного участка			
Учетный номер части: 1			
Система координат: МСК-50, зона 2			
Зона №			
Номер точки	Координаты, м		Средняя квадратическая погрешность определения координат характерных точек границы части земельного участка, м
	X	Y	
1	2	3	5
1	505483.58	2166709.25	данные отсутствуют
1	505483.58	2166709.25	0.3
2	505415.46	2166729.75	данные отсутствуют
3	505336.8	2166725.51	данные отсутствуют
4	505332.65	2166721.42	данные отсутствуют
5	505245.19	2166774.2	данные отсутствуют
6	505216.19	2166789.79	данные отсутствуют
7	505256.03	2166857.06	данные отсутствуют
7	505256.03	2166857.06	0.3
8	505291	2166930.17	данные отсутствуют
8	505291	2166930.17	0.3
9	505315.74	2166994.41	данные отсутствуют
9	505315.74	2166994.41	0.3
10	505323.24	2167017.48	данные отсутствуют
10	505323.24	2167017.48	0.3
11	505328.99	2167038.67	данные отсутствуют
Государственный регистратор		ФГИС ЕГРН	
полное наименование должности		подпись	
		инициалы, фамилия	

М.П.

Выписка из Единого государственного реестра недвижимости об объекте недвижимости
Сведения о частях земельного участка

Земельный участок	
(вид объекта недвижимости)	
Лист № <u>4.2</u> Раздела <u>4.2</u>	Всего листов раздела <u>4.2</u> : _____
Всего листов выписки: _____	
23.10.2018 № 99/2018/207849039	
Кадастровый номер: 50:09:0060126:335	

Номер точки	Координаты, м		Описание закрепления на местности	Средняя квадратическая погрешность определения координат характерных точек границы части земельного участка, м
	X	Y		
1	2	3	4	5
11	505328.99	2167038.67	данные отсутствуют	0.3
12	505338.87	2167074.33	данные отсутствуют	данные отсутствуют
12	505338.87	2167074.33	данные отсутствуют	0.3
13	505344.81	2167101.7	данные отсутствуют	данные отсутствуют
13	505344.81	2167101.7	данные отсутствуют	0.3
14	505352.85	2167147.83	данные отсутствуют	данные отсутствуют
14	505352.85	2167147.83	данные отсутствуют	0.3
15	505362.16	2167225.23	данные отсутствуют	данные отсутствуют
15	505362.16	2167225.23	данные отсутствуют	0.3
16	505376.12	2167360.1	данные отсутствуют	данные отсутствуют
16	505376.12	2167360.1	данные отсутствуют	0.3
16	505376.12	2167360.1	данные отсутствуют	0.3
16	505376.12	2167360.1	данные отсутствуют	0.3
17	505399.28	2167362.31	данные отсутствуют	данные отсутствуют
17	505399.28	2167362.31	данные отсутствуют	0.3
17	505399.28	2167362.31	данные отсутствуют	0.3
17	505399.28	2167362.31	данные отсутствуют	0.3

Государственный регистратор	ФГИС ЕГРН
полное наименование должности	инициалы, фамилия
	подпись
	М.П.

Выписка из Единого государственного реестра недвижимости об объекте недвижимости
Сведения о частях земельного участка

Земельный участок	
(вид объекта недвижимости)	
Лист № ____ Раздела 4.2	Всего листов раздела 4.2 : ____
Всего листов выписки: ____	
23.10.2018 № 99/2018/207849039	
Кадастровый номер: 50:09:0060126:335	

Номер точки	Координаты, м		Описание закрепления на местности	Средняя квадратическая погрешность определения координат характерных точек границы части земельного участка, м
	X	Y		
1	2	3	4	5
18	505571.52	2167499.29	данные отсутствуют	данные отсутствуют
18	505571.52	2167499.29	данные отсутствуют	0.3
18	505571.52	2167499.29	данные отсутствуют	0.3
19	505799.67	2167680.39	данные отсутствуют	данные отсутствуют
19	505799.67	2167680.39	данные отсутствуют	0.3
19	505799.67	2167680.39	данные отсутствуют	0.3
20	506099.69	2167977.59	данные отсутствуют	данные отсутствуют
20	506099.69	2167977.59	данные отсутствуют	0.3
20	506099.69	2167977.59	данные отсутствуют	0.3
21	506116.61	2167964.05	данные отсутствуют	данные отсутствуют
21	506116.61	2167964.05	данные отсутствуют	0.3
21	506116.61	2167964.05	данные отсутствуют	0.3
22	506143.99	2167952.86	данные отсутствуют	данные отсутствуют
22	506143.99	2167952.86	данные отсутствуют	0.3
22	506143.99	2167952.86	данные отсутствуют	0.3
23	506211.86	2167898.18	данные отсутствуют	данные отсутствуют
23	506211.86	2167898.18	данные отсутствуют	0.3

Государственный регистратор	ФГИС ЕГРН
полное наименование должности	инициалы, фамилия
	подпись
	М.П.

Выписка из Единого государственного реестра недвижимости об объекте недвижимости
Сведения о частях земельного участка

Земельный участок	
(вид объекта недвижимости)	
Лист № ____ Раздела 4.2	Всего листов раздела 4.2 : ____
23.10.2018 № 99/2018/207849039	Всего разделов: ____
Кадастровый номер:	50:09:0060126:335
Всего листов выписки: ____	

Номер точки	Координаты, м		Описание закрепления на местности	Средняя квадратическая погрешность определения координат характерных точек границы части земельного участка, м
	X	Y		
1	2	3	4	5
24	506279.59	2167982.24	данные отсутствуют	данные отсутствуют
24	506279.59	2167982.24	данные отсутствуют	0.3
24	506279.59	2167982.24	данные отсутствуют	0.3
25	506016.11	2168169.84	данные отсутствуют	данные отсутствуют
25	506016.11	2168169.84	данные отсутствуют	0.3
25	506016.11	2168169.84	данные отсутствуют	0.3
25	506016.11	2168169.84	данные отсутствуют	0.3
26	505965.37	2168270.94	данные отсутствуют	данные отсутствуют
26	505965.37	2168270.94	данные отсутствуют	0.3
26	505965.37	2168270.94	данные отсутствуют	0.3
26	505965.37	2168270.94	данные отсутствуют	0.3
27	505840.32	2168230.01	данные отсутствуют	данные отсутствуют
27	505840.32	2168230.01	данные отсутствуют	0.3
28	505755.13	2168166.68	данные отсутствуют	данные отсутствуют
28	505755.13	2168166.68	данные отсутствуют	0.3
29	505711.14	2168147.67	данные отсутствуют	данные отсутствуют
29	505711.14	2168147.67	данные отсутствуют	0.3

Государственный регистратор	ФГИС ЕГРН
полное наименование должности	инициалы, фамилия
	подпись
	М.П.

Выписка из Единого государственного реестра недвижимости об объекте недвижимости
Сведения о частях земельного участка

Земельный участок	
(вид объекта недвижимости)	
Лист № <u>4.2</u> Раздела <u>4.2</u>	Всего листов раздела <u>4.2</u> : _____
Всего листов выписки: _____	Всего разделов: _____
23.10.2018 № 99/2018/207849039	
Кадастровый номер: 50:09:0060126:335	

Номер точки	Координаты, м		Описание закрепления на местности	Средняя квадратическая погрешность определения координат характерных точек границы части земельного участка, м
	X	Y		
1	2	3	4	5
30	505652.35	2168126.74	данные отсутствуют	данные отсутствуют
30	505652.35	2168126.74	данные отсутствуют	0.3
31	505571.84	2168099.31	данные отсутствуют	данные отсутствуют
31	505571.84	2168099.31	данные отсутствуют	0.3
32	505514.43	2168067.79	данные отсутствуют	данные отсутствуют
32	505514.43	2168067.79	данные отсутствуют	0.3
33	505464.88	2168030.71	данные отсутствуют	данные отсутствуют
33	505464.88	2168030.71	данные отсутствуют	0.3
34	505398.36	2167936.98	данные отсутствуют	данные отсутствуют
34	505398.36	2167936.98	данные отсутствуют	0.3
35	505374.28	2167877.65	данные отсутствуют	данные отсутствуют
35	505374.28	2167877.65	данные отсутствуют	0.3
35	505374.28	2167877.65	данные отсутствуют	0.3
36	505361.67	2167805.49	данные отсутствуют	данные отсутствуют
36	505361.67	2167805.49	данные отсутствуют	0.3
36	505361.67	2167805.49	данные отсутствуют	0.3
37	505349.17	2167806.42	данные отсутствуют	данные отсутствуют

Государственный регистратор	ФГИС ЕГРН
полное наименование должности	инициалы, фамилия
	подпись
	М.П.

Выписка из Единого государственного реестра недвижимости об объекте недвижимости
Сведения о частях земельного участка

Земельный участок	
(вид объекта недвижимости)	
Лист № <u> </u> Раздела <u>4.2</u>	Всего листов раздела <u>4.2</u> : <u> </u>
23.10.2018 № 99/2018/207849039	Всего разделов: <u> </u>
Кадастровый номер:	50:09:0060126:335
Всего листов выписки: <u> </u>	

Номер точки	Координаты, м		Описание закрепления на местности	Средняя квадратическая погрешность определения координат характерных точек границы части земельного участка, м
	X	Y		
1	2	3	4	5
37	505349.17	2167806.42	данные отсутствуют	0.3
37	505349.17	2167806.42	данные отсутствуют	0.3
38	505338.05	2167677.09	данные отсутствуют	данные отсутствуют
38	505338.05	2167677.09	данные отсутствуют	0.3
38	505338.05	2167677.09	данные отсутствуют	0.3
39	505284.18	2167186.49	данные отсутствуют	данные отсутствуют
39	505284.18	2167186.49	данные отсутствуют	0.3
40	505293.26	2167183.93	данные отсутствуют	данные отсутствуют
40	505293.26	2167183.93	данные отсутствуют	0.3
41	505227.4	2166971.49	данные отсутствуют	данные отсутствуют
41	505227.4	2166971.49	данные отсутствуют	0.3
42	505179.23	2166842.66	данные отсутствуют	данные отсутствуют
42	505179.23	2166842.66	данные отсутствуют	0.3
43	505124.05	2166762.05	данные отсутствуют	данные отсутствуют
44	505065.2	2166699.11	данные отсутствуют	данные отсутствуют
45	505035.05	2166676.89	данные отсутствуют	данные отсутствуют
46	504983.99	2166630.82	данные отсутствуют	данные отсутствуют

Государственный регистратор	ФГИС ЕГРН
полное наименование должности	инициалы, фамилия
	подпись
	М.П.

Выписка из Единого государственного реестра недвижимости об объекте недвижимости
Сведения о частях земельного участка

Земельный участок	
(вид объекта недвижимости)	
Лист № <u> </u> Раздела <u>4.2</u>	Всего листов раздела <u>4.2</u> : <u> </u>
Всего листов выписки: <u> </u>	
23.10.2018 № 99/2018/207849039	
Кадастровый номер: 50:09:0060126:335	

Номер точки	Координаты, м		Описание закрепления на местности	Средняя квадратическая погрешность определения координат характерных точек границы части земельного участка, м
	X	Y		
1	2	3	4	5
47	504950.1	2166599.88	данные отсутствуют	данные отсутствуют
48	504947.35	2166603.37	данные отсутствуют	данные отсутствуют
49	504869.77	2166526.97	данные отсутствуют	данные отсутствуют
50	504804.19	2166461.1	данные отсутствуют	данные отсутствуют
51	504860.34	2166419.5	данные отсутствуют	данные отсутствуют
51	504860.34	2166419.5	данные отсутствуют	0.3
52	504904.53	2166451.35	данные отсутствуют	данные отсутствуют
53	505015.15	2166536.05	данные отсутствуют	данные отсутствуют
54	505123.81	2166609.06	данные отсутствуют	данные отсутствуют
55	505209.66	2166683.9	данные отсутствуют	данные отсутствуют
56	505305.47	2166669.96	данные отсутствуют	данные отсутствуют
57	505348.93	2166638.75	данные отсутствуют	данные отсутствуют
57	505348.93	2166638.75	данные отсутствуют	0.3
57	505348.93	2166638.75	данные отсутствуют	0.3
57	505348.93	2166638.75	данные отсутствуют	0.3
58	505362.16	2166586.68	данные отсутствуют	данные отсутствуют
58	505362.16	2166586.68	данные отсутствуют	0.3

Государственный регистратор	ФГИС ЕГРН
полное наименование должности	инициалы, фамилия
	подпись
	М.П.

Выписка из Единого государственного реестра недвижимости об объекте недвижимости
Сведения о частях земельного участка

Земельный участок	
(вид объекта недвижимости)	
Лист № ____ Раздела 4.2	Всего листов раздела 4.2 : ____
Всего листов выписки: ____	
23.10.2018 № 99/2018/207849039	
Кадастровый номер: 50:09:0060126:335	

Номер точки	Координаты, м		Описание закрепления на местности	Средняя квадратическая погрешность определения координат характерных точек границы части земельного участка, м
	X	Y		
1	2	3	4	5
58	505362.16	2166586.68	данные отсутствуют	0.3
59	505420.6	2166645.68	данные отсутствуют	данные отсутствуют
59	505420.6	2166645.68	данные отсутствуют	0.3
60	505436.25	2166630.56	данные отсутствуют	данные отсутствуют
60	505436.25	2166630.56	данные отсутствуют	0.3
61	505490.74	2166685.56	данные отсутствуют	данные отсутствуют
61	505490.74	2166685.56	данные отсутствуют	0.3
62	505475.09	2166700.68	данные отсутствуют	данные отсутствуют
62	505475.09	2166700.68	данные отсутствуют	0.3
63	505795.12	2168074.76	данные отсутствуют	данные отсутствуют
63	505795.12	2168074.76	данные отсутствуют	0.3
64	505776.21	2168106.44	данные отсутствуют	данные отсутствуют
64	505776.21	2168106.44	данные отсутствуют	0.3
65	505738.13	2168091.62	данные отсутствуют	данные отсутствуют
65	505738.13	2168091.62	данные отсутствуют	0.3
65	505738.13	2168091.62	данные отсутствуют	0.3
66	505717.23	2168084.35	данные отсутствуют	данные отсутствуют

Государственный регистратор	ФГИС ЕГРН
полное наименование должности	инициалы, фамилия
	подпись
	М.П.

Выписка из Единого государственного реестра недвижимости об объекте недвижимости
Сведения о частях земельного участка

Земельный участок	
(вид объекта недвижимости)	
Лист № <u> </u> Раздела <u>4.2</u>	Всего листов раздела <u>4.2</u> : <u> </u>
Всего листов выписки: <u> </u>	
23.10.2018 № 99/2018/207849039	
Кадастровый номер: 50:09:0060126:335	

Номер точки	Координаты, м		Описание закрепления на местности	Средняя квадратическая погрешность определения координат характерных точек границы части земельного участка, м
	X	Y		
1	2	3	4	5
66	505717.23	2168084.35	данные отсутствуют	0.3
67	505625.88	2168055.19	данные отсутствуют	данные отсутствуют
67	505625.88	2168055.19	данные отсутствуют	0.3
68	505600.24	2168045.54	данные отсутствуют	данные отсутствуют
68	505600.24	2168045.54	данные отсутствуют	0.3
69	505581	2168036.44	данные отсутствуют	данные отсутствуют
69	505581	2168036.44	данные отсутствуют	0.3
70	505561.69	2168025.51	данные отсутствуют	данные отсутствуют
70	505561.69	2168025.51	данные отсутствуют	0.3
71	505543.55	2168013.38	данные отсутствуют	данные отсутствуют
72	505525.77	2167999.47	данные отсутствуют	данные отсутствуют
73	505507.19	2167982.34	данные отсутствуют	данные отсутствуют
74	505479.5	2167950.26	данные отсутствуют	данные отсутствуют
75	505467.37	2167932.71	данные отсутствуют	данные отсутствуют
76	505455.96	2167913.25	данные отсутствуют	данные отсутствуют
77	505446.49	2167893.96	данные отсутствуют	данные отсутствуют
77	505446.49	2167893.96	данные отсутствуют	0.3

Государственный регистратор	ФГИС ЕГРН
полное наименование должности	инициалы, фамилия
	подпись
	М.П.

Выписка из Единого государственного реестра недвижимости об объекте недвижимости
Сведения о частях земельного участка

Земельный участок	
(вид объекта недвижимости)	
Лист № ____ Раздела 4.2	Всего листов раздела 4.2 : ____
Всего листов выписки: ____	
23.10.2018 № 99/2018/207849039	
Кадастровый номер: 50:09:0060126:335	

Номер точки	Координаты, м		Описание закрепления на местности	Средняя квадратическая погрешность определения координат характерных точек границы части земельного участка, м
	X	Y		
1	2	3	4	5
78	505437.53	2167871.49	данные отсутствуют	данные отсутствуют
78	505437.53	2167871.49	данные отсутствуют	0.3
79	505426.5	2167831.42	данные отсутствуют	данные отсутствуют
79	505426.5	2167831.42	данные отсутствуют	0.3
80	505420.17	2167790.97	данные отсутствуют	данные отсутствуют
80	505420.17	2167790.97	данные отсутствуют	0.3
81	505416.39	2167758.8	данные отсутствуют	данные отсутствуют
81	505416.39	2167758.8	данные отсутствуют	0.3
81	505416.39	2167758.8	данные отсутствуют	0.3
82	505487.91	2167815.54	данные отсутствуют	данные отсутствуют
82	505487.91	2167815.54	данные отсутствуют	0.3
82	505487.91	2167815.54	данные отсутствуют	0.3
83	505500.73	2167825.71	данные отсутствуют	данные отсутствуют
83	505500.73	2167825.71	данные отсутствуют	0.3
83	505500.73	2167825.71	данные отсутствуют	0.3
84	505583.75	2167891.58	данные отсутствуют	данные отсутствуют
84	505583.75	2167891.58	данные отсутствуют	0.3

Государственный регистратор	ФГИС ЕГРН
полное наименование должности	инициалы, фамилия
	подпись
	М.П.

Выписка из Единого государственного реестра недвижимости об объекте недвижимости
Сведения о частях земельного участка

Земельный участок	
(вид объекта недвижимости)	
Лист № ____ Раздела 4.2	Всего листов раздела 4.2 : ____
23.10.2018 № 99/2018/207849039	Всего разделов: ____
Кадастровый номер:	50:09:0060126:335
Всего листов выписки: ____	

Номер точки	Координаты, м		Описание закрепления на местности	Средняя квадратическая погрешность определения координат характерных точек границы части земельного участка, м
	X	Y		
1	2	3	4	5
85	505704.49	2167994.39	данные отсутствуют	данные отсутствуют
85	505704.49	2167994.39	данные отсутствуют	0.3
86	506060.11	2168138.51	данные отсутствуют	данные отсутствуют
87	506019.26	2168167.6	данные отсутствуют	данные отсутствуют
88	505958.64	2168068	данные отсутствуют	данные отсутствуют
89	505791.59	2167886.92	данные отсутствуют	данные отсутствуют
90	505612.83	2167718.18	данные отсутствуют	данные отсутствуют
91	505407.29	2167597.53	данные отсутствуют	данные отсутствуют
92	505327.28	2167579.03	данные отсутствуют	данные отсутствуют
93	505321.43	2167525.77	данные отсутствуют	данные отсутствуют
94	505432.71	2167554.47	данные отсутствуют	данные отсутствуют
95	505647.17	2167681.82	данные отсутствуют	данные отсутствуют
96	505828.41	2167853.08	данные отсутствуют	данные отсутствуют
97	506001.36	2168042	данные отсутствуют	данные отсутствуют
98	505334.92	2166648.81	данные отсутствуют	данные отсутствуют
99	505327.4	2166673.33	данные отсутствуют	0.1
100	505409.02	2166713.05	данные отсутствуют	0.1

Государственный регистратор	ФГИС ЕГРН
полное наименование должности	инициалы, фамилия
	подпись
	М.П.

Выписка из Единого государственного реестра недвижимости об объекте недвижимости
Сведения о частях земельного участка

Земельный участок	
(вид объекта недвижимости)	
Лист № <u> </u> Раздела <u>4.2</u>	Всего листов раздела <u>4.2</u> : <u> </u>
Всего листов выписки: <u> </u>	
23.10.2018 № 99/2018/207849039	
Кадастровый номер: 50:09:0060126:335	

Номер точки	Координаты, м		Описание закрепления на местности	Средняя квадратическая погрешность определения координат характерных точек границы части земельного участка, м
	X	Y		
1	2	3	4	5
101	505432.53	2166724.61	данные отсутствуют	данные отсутствуют
102	505462.06	2166715.72	данные отсутствуют	данные отсутствуют
103	505418.25	2166694.18	данные отсутствуют	0.1
104	505352.75	2166662.31	данные отсутствуют	0.1
105	505362.59	2166630.16	данные отсутствуют	0.1
106	505372.39	2166597.01	данные отсутствуют	данные отсутствуют
107	504811.27	2166455.86	данные отсутствуют	данные отсутствуют
108	504808.98	2166457.55	данные отсутствуют	данные отсутствуют
109	504936.72	2166476	данные отсутствуют	данные отсутствуют
110	504933.46	2166473.5	данные отсутствуют	данные отсутствуют
111	504870.42	2166426.76	данные отсутствуют	данные отсутствуют
112	504855.06	2166423.41	данные отсутствуют	данные отсутствуют
113	504859.87	2166424.45	данные отсутствуют	0.1
114	504853.89	2166424.28	данные отсутствуют	данные отсутствуют
115	504851.28	2166426.22	данные отсутствуют	данные отсутствуют
116	505293.72	2167261.23	данные отсутствуют	0.1
117	505293.21	2167261.2	данные отсутствуют	0.1

Государственный регистратор	ФГИС ЕГРН
полное наименование должности	инициалы, фамилия
	подпись

М.П.

Выписка из Единого государственного реестра недвижимости об объекте недвижимости
Сведения о частях земельного участка

Земельный участок	
(вид объекта недвижимости)	
Лист № <u>4.2</u> Раздела <u>4.2</u>	Всего листов раздела <u>4.2</u> : _____
Всего листов выписки: _____	Всего разделов: _____
23.10.2018 № 99/2018/207849039	
Кадастровый номер: 50:09:0060126:335	

Номер точки	Координаты, м		Описание закрепления на местности	Средняя квадратическая погрешность определения координат характерных точек границы части земельного участка, м
	X	Y		
1	2	3	4	5
118	505292.39	2167261.28	данные отсутствуют	данные отсутствуют
119	505304.01	2167367.04	данные отсутствуют	данные отсутствуют
120	505320.46	2167514.4	данные отсутствуют	0.1
121	505341.23	2167555.76	данные отсутствуют	0.1
122	505341.89	2167556.18	данные отсутствуют	0.1
123	505342.68	2167556.13	данные отсутствуют	0.1
124	505343.07	2167555.53	данные отсутствуют	0.1
125	505343.01	2167554.87	данные отсутствуют	0.1
126	505322.4	2167513.8	данные отсутствуют	0.1
127	505294.3	2167262.09	данные отсутствуют	0.1
128	505294.13	2167261.58	данные отсутствуют	0.1
129	505357.08	2167355.94	данные отсутствуют	0.1
130	505302.35	2167352.01	данные отсутствуют	данные отсутствуют
131	505345.06	2167758.64	данные отсутствуют	данные отсутствуют
132	505396.02	2167767.24	данные отсутствуют	0.1
133	505419.63	2167786.38	данные отсутствуют	данные отсутствуют
134	505736.83	2168091.17	данные отсутствуют	данные отсутствуют

Государственный регистратор	ФГИС ЕГРН
полное наименование должности	инициалы, фамилия
	подпись
	М.П.

Выписка из Единого государственного реестра недвижимости об объекте недвижимости
Сведения о частях земельного участка

Земельный участок	
(вид объекта недвижимости)	
Лист № <u> </u> Раздела <u>4.2</u>	Всего листов раздела <u>4.2</u> : <u> </u>
Всего листов выписки: <u> </u>	
23.10.2018 № 99/2018/207849039	
Кадастровый номер: 50:09:0060126:335	

Номер точки	Координаты, м		Описание закрепления на местности	Средняя квадратическая погрешность определения координат характерных точек границы части земельного участка, м
	X	Y		
1	2	3	4	5
135	505754.78	2168110.39	данные отсутствуют	0.1
136	505775.15	2168138.7	данные отсутствуют	0.1
137	505819.93	2168183.69	данные отсутствуют	0.1
138	505825.41	2168187.13	данные отсутствуют	0.1
139	505852.2	2168221.8	данные отсутствуют	0.1
140	505852.77	2168234.08	данные отсутствуют	данные отсутствуют
141	506209.72	2168031.99	данные отсутствуют	данные отсутствуют
142	506206.88	2168026.62	данные отсутствуют	0.1
143	506147.63	2167949.93	данные отсутствуют	данные отсутствуют
144	505375.92	2167358.2	данные отсутствуют	данные отсутствуют
145	505345.79	2167530.58	данные отсутствуют	0.1
146	505321.77	2167528.85	данные отсутствуют	данные отсутствуют
147	505327.32	2167579.38	данные отсутствуют	данные отсутствуют
148	505339.77	2167580.27	данные отсутствуют	0.1
149	505470.5	2167602.33	данные отсутствуют	0.1
150	505673.33	2167766.79	данные отсутствуют	0.1
151	505890.3	2167999.11	данные отсутствуют	0.1

Государственный регистратор	ФГИС ЕГРН
полное наименование должности	инициалы, фамилия
	подпись
	М.П.

Выписка из Единого государственного реестра недвижимости об объекте недвижимости
Сведения о частях земельного участка

Земельный участок	
(вид объекта недвижимости)	
Лист № <u> </u> Раздела <u>4.2</u>	Всего листов раздела <u>4.2</u> : <u> </u>
23.10.2018 № 99/2018/207849039	Всего разделов: <u> </u>
Кадастровый номер:	50:09:0060126:335
Всего листов выписки: <u> </u>	

Номер точки	Координаты, м		Описание закрепления на местности	Средняя квадратическая погрешность определения координат характерных точек границы части земельного участка, м
	X	Y		
1	2	3	4	5
152	505917.2	2168036.49	данные отсутствуют	0.1
153	505923.81	2168042.92	данные отсутствуют	0.1
154	505943.14	2168053.27	данные отсутствуют	0.1
155	506024.09	2168158.04	данные отсутствуют	0.1
156	506024.42	2168163.93	данные отсутствуют	данные отсутствуют
157	506067.9	2168132.96	данные отсутствуют	данные отсутствуют
158	505979.43	2168018.46	данные отсутствуют	0.1
159	505973.61	2168012.82	данные отсутствуют	0.1
160	505954.4	2168002.58	данные отсутствуют	0.1
161	505928.89	2167967.18	данные отсутствуют	0.1
162	505707.48	2167730.11	данные отсутствуют	0.1
163	505495.84	2167558.55	данные отсутствуют	0.1
164	505485.3	2167554.12	данные отсутствуют	0.1
165	506269.9	2167985.01	данные отсутствуют	данные отсутствуют
166	506229.85	2167971.3	данные отсутствуют	данные отсутствуют
167	506185.29	2167991.24	данные отсутствуют	данные отсутствуют
168	506177.58	2168003.51	данные отсутствуют	данные отсутствуют

Государственный регистратор	ФГИС ЕГРН
полное наименование должности	инициалы, фамилия
	подпись
	М.П.

Выписка из Единого государственного реестра недвижимости об объекте недвижимости
Сведения о частях земельного участка

Земельный участок	
(вид объекта недвижимости)	
Лист № <u> </u> Раздела <u>4.2</u>	Всего листов раздела <u>4.2</u> : <u> </u>
Всего листов выписки: <u> </u>	
23.10.2018 № 99/2018/207849039	
Кадастровый номер: 50:09:0060126:335	

Номер точки	Координаты, м		Описание закрепления на местности	Средняя квадратическая погрешность определения координат характерных точек границы части земельного участка, м
	X	Y		
1	2	3	4	5
169	506136.14	2168019.71	данные отсутствуют	данные отсутствуют
170	506114.78	2168056.7	данные отсутствуют	данные отсутствуют
171	506107.86	2168076.91	данные отсутствуют	данные отсутствуют
172	506065.99	2168103.57	данные отсутствуют	данные отсутствуют
173	506054.2	2168129.28	данные отсутствуют	данные отсутствуют
174	506005.38	2168133.63	данные отсутствуют	данные отсутствуют
175	505984.93	2168140.84	данные отсутствуют	данные отсутствуют
176	505939.07	2168149.05	данные отсутствуют	данные отсутствуют
177	505905.16	2168199.71	данные отсутствуют	данные отсутствуют
178	505895.92	2168248.21	данные отсутствуют	данные отсутствуют
179	506279.41	2167982.01	данные отсутствуют	данные отсутствуют
180	506034.15	2167912.67	данные отсутствуют	данные отсутствуют
181	506023.81	2167919.92	данные отсутствуют	данные отсутствуют
182	505970.89	2167986.16	данные отсутствуют	данные отсутствуют
183	505871.87	2168014.81	данные отсутствуют	данные отсутствуют
184	505806.85	2168069.38	данные отсутствуют	данные отсутствуют
185	505781.01	2168110.52	данные отсутствуют	данные отсутствуют

Государственный регистратор	ФГИС ЕГРН
полное наименование должности	инициалы, фамилия
	подпись
	М.П.

Сведения о частях земельного участка

Земельный участок	
(вид объекта недвижимости)	
Лист № ____ Раздела 4.2	Всего листов раздела 4.2 : ____
23.10.2018 № 99/2018/207849039	Всего листов выписки: ____
Кадастровый номер:	50:09:0060126:335

Номер точки	Координаты, м		Описание закрепления на местности	Средняя квадратическая погрешность определения координат характерных точек границы части земельного участка, м
	X	Y		
1	2	3	4	5
186	505765.5	2168102.27	данные отсутствуют	данные отсутствуют
187	505545.11	2168014.42	данные отсутствуют	данные отсутствуют
188	505516.4	2168009.28	данные отсутствуют	данные отсутствуют
189	505454.28	2168015.78	данные отсутствуют	данные отсутствуют
190	505356.66	2167762.92	данные отсутствуют	данные отсутствуют
191	505340.67	2167707.55	данные отсутствуют	данные отсутствуют
192	505444.83	2168002.46	данные отсутствуют	данные отсутствуют
193	505439.82	2167930.4	данные отсутствуют	данные отсутствуют
194	505404.62	2167860.7	данные отсутствуют	данные отсутствуют
195	505383.3	2167823.06	данные отсутствуют	данные отсутствуют
196	505366.74	2167269.48	данные отсутствуют	данные отсутствуют
197	505363.34	2167270.42	данные отсутствуют	0.1
198	505350.42	2167276.64	данные отсутствуют	0.1
199	505338.82	2167285.07	данные отсутствуют	0.1
200	505328.91	2167295.44	данные отсутствуют	0.1
201	505321	2167307.41	данные отсутствуют	0.1
202	505315.36	2167320.59	данные отсутствуют	0.1

Государственный регистратор	ФГИС ЕГРН
полное наименование должности	инициалы, фамилия
	подпись
	М.П.

Выписка из Единого государственного реестра недвижимости об объекте недвижимости
Сведения о частях земельного участка

Земельный участок	
(вид объекта недвижимости)	
Лист № ____ Раздела 4.2	Всего листов раздела 4.2 : ____
Всего листов выписки: ____	
23.10.2018 № 99/2018/207849039	
Кадастровый номер: 50:09:0060126:335	

Номер точки	Координаты, м		Описание закрепления на местности	Средняя квадратическая погрешность определения координат характерных точек границы части земельного участка, м
	X	Y		
1	2	3	4	5
203	505312.17	2167334.58	данные отсутствуют	0.1
204	505311.53	2167348.91	данные отсутствуют	0.1
205	505313.45	2167363.12	данные отсутствуют	0.1
206	505317.88	2167376.76	данные отсутствуют	0.1
207	505324.68	2167389.38	данные отсутствуют	0.1
208	505333.63	2167400.6	данные отсутствуют	0.1
209	505344.43	2167410.04	данные отсутствуют	0.1
210	505356.74	2167417.39	данные отсутствуют	0.1
211	505370.16	2167422.43	данные отсутствуют	0.1
212	505384.28	2167425	данные отсутствуют	0.1
213	505398.62	2167425	данные отсутствуют	0.1
214	505412.73	2167422.43	данные отсутствуют	0.1
215	505426.16	2167417.39	данные отсутствуют	0.1
216	505438.47	2167410.04	данные отсутствуют	0.1
217	505448.39	2167401.37	данные отсутствуют	данные отсутствуют
218	505225.51	2166805.52	данные отсутствуют	данные отсутствуют
219	505198.21	2166814.39	данные отсутствуют	0.1

Государственный регистратор	ФГИС ЕГРН
полное наименование должности	инициалы, фамилия
	подпись

М.П.

Выписка из Единого государственного реестра недвижимости об объекте недвижимости
Сведения о частях земельного участка

Земельный участок			
(вид объекта недвижимости)			
Лист № ____	Раздела 4.2	Всего листов раздела 4.2 : ____	Всего листов выписки: ____
23.10.2018 № 99/2018/207849039			
Кадастровый номер:		50:09:0060126:335	

Номер точки	Координаты, м		Описание закрепления на местности	Средняя квадратическая погрешность определения координат характерных точек границы части земельного участка, м
	X	Y		
1	2	3	4	5
220	505168.18	2166826.52	данные отсутствуют	данные отсутствуют
221	505387.48	2167910.18	данные отсутствуют	данные отсутствуют
222	505391.45	2167910.32	данные отсутствуют	0.1
223	505430.86	2167908.94	данные отсутствуют	0.1
224	505452.72	2167906.64	данные отсутствуют	данные отсутствуют
225	505570.31	2167880.91	данные отсутствуют	данные отсутствуют
226	505584.69	2167876.24	данные отсутствуют	0.1
227	505621.26	2167861.47	данные отсутствуют	0.1
228	505656.7	2167844.18	данные отсутствуют	0.1
229	505690.85	2167824.47	данные отсутствуют	0.1
230	505723.55	2167802.41	данные отсутствуют	0.1
231	505754.63	2167778.13	данные отсутствуют	0.1
232	505783.93	2167751.74	данные отсутствуют	0.1
233	505811.33	2167723.37	данные отсутствуют	0.1
234	505825.73	2167706.2	данные отсутствуют	данные отсутствуют
235	505346.06	2166640.81	данные отсутствуют	данные отсутствуют
236	505367.08	2166642.14	данные отсутствуют	0.1

Государственный регистратор	ФГИС ЕГРН
полное наименование должности	инициалы, фамилия

М.П.

Выписка из Единого государственного реестра недвижимости об объекте недвижимости
Сведения о частях земельного участка

Земельный участок	
(вид объекта недвижимости)	
Лист № <u>4.2</u> Раздела <u>4.2</u>	Всего листов раздела <u>4.2</u> : _____
Всего листов выписки: _____	Всего разделов: _____
23.10.2018 № 99/2018/207849039	
Кадастровый номер: 50:09:0060126:335	

Номер точки	Координаты, м		Описание закрепления на местности	Средняя квадратическая погрешность определения координат характерных точек границы части земельного участка, м
	X	Y		
1	2	3	4	5
237	505389.14	2166640.75	данные отсутствуют	0.1
238	505410.85	2166636.61	данные отсутствуют	0.1
239	505411.43	2166636.42	данные отсутствуют	данные отсутствуют
240	505362.17	2166586.69	данные отсутствуют	данные отсутствуют
241	505362.16	2166586.7	данные отсутствуют	данные отсутствуют
242	505325.55	2166655.54	данные отсутствуют	данные отсутствуют
243	505367.05	2166698.16	данные отсутствуют	данные отсутствуют
244	505382.7	2166683.04	данные отсутствуют	данные отсутствуют
245	505425.87	2166726.62	данные отсутствуют	данные отсутствуют
246	505420.61	2166645.68	данные отсутствуют	данные отсутствуют
247	505435.36	2167391.04	данные отсутствуют	0.1
248	505319.88	2167511.61	данные отсутствуют	0.1
249	505319.74	2167510.33	данные отсутствуют	0.1
250	505434.56	2167390.4	данные отсутствуют	0.1

Государственный регистратор	ФГИС ЕГРН
полное наименование должности	инициалы, фамилия

М.П.

Выписка из Единого государственного реестра недвижимости об объекте недвижимости
Сведения о частях земельного участка

Земельный участок			
(вид объекта недвижимости)			
Лист № ____	Раздела 4.2.	Всего листов раздела 4.2.: ____	Всего листов выписки: ____
23.10.2018 № 99/2018/207849039		50:09:0060126:335	
Кадастровый номер:			
Сведения о характерных точках границы части (частей) земельного участка			
Учетный номер части: 2			
Система координат: МСК-50, зона 2			
Зона №			
Номер точки	Координаты, м		Средняя квадратическая погрешность определения координат характерных точек границы части земельного участка, м
	X	Y	
1	2	3	5
1	505483.58	2166709.25	данные отсутствуют
1	505483.58	2166709.25	0.3
2	505415.46	2166729.75	данные отсутствуют
3	505336.8	2166725.51	данные отсутствуют
4	505332.65	2166721.42	данные отсутствуют
5	505245.19	2166774.2	данные отсутствуют
6	505216.19	2166789.79	данные отсутствуют
7	505256.03	2166857.06	данные отсутствуют
7	505256.03	2166857.06	0.3
8	505291	2166930.17	данные отсутствуют
8	505291	2166930.17	0.3
9	505315.74	2166994.41	данные отсутствуют
9	505315.74	2166994.41	0.3
10	505323.24	2167017.48	данные отсутствуют
10	505323.24	2167017.48	0.3
11	505328.99	2167038.67	данные отсутствуют
Государственный регистратор		ФГИС ЕГРН	
полное наименование должности		подпись	
		инициалы, фамилия	

М.П.

Выписка из Единого государственного реестра недвижимости об объекте недвижимости
Сведения о частях земельного участка

Земельный участок	
(вид объекта недвижимости)	
Лист № ____ Раздела 4.2	Всего листов раздела 4.2 : ____
Всего листов выписки: ____	
23.10.2018 № 99/2018/207849039	
Кадастровый номер: 50:09:0060126:335	

Номер точки	Координаты, м		Описание закрепления на местности	Средняя квадратическая погрешность определения координат характерных точек границы части земельного участка, м
	X	Y		
1	2	3	4	5
11	505328.99	2167038.67	данные отсутствуют	0.3
12	505338.87	2167074.33	данные отсутствуют	данные отсутствуют
12	505338.87	2167074.33	данные отсутствуют	0.3
13	505344.81	2167101.7	данные отсутствуют	данные отсутствуют
13	505344.81	2167101.7	данные отсутствуют	0.3
14	505352.85	2167147.83	данные отсутствуют	данные отсутствуют
14	505352.85	2167147.83	данные отсутствуют	0.3
15	505362.16	2167225.23	данные отсутствуют	данные отсутствуют
15	505362.16	2167225.23	данные отсутствуют	0.3
16	505376.12	2167360.1	данные отсутствуют	данные отсутствуют
16	505376.12	2167360.1	данные отсутствуют	0.3
16	505376.12	2167360.1	данные отсутствуют	0.3
16	505376.12	2167360.1	данные отсутствуют	0.3
17	505399.28	2167362.31	данные отсутствуют	данные отсутствуют
17	505399.28	2167362.31	данные отсутствуют	0.3
17	505399.28	2167362.31	данные отсутствуют	0.3
17	505399.28	2167362.31	данные отсутствуют	0.3

Государственный регистратор	ФГИС ЕГРН
полное наименование должности	инициалы, фамилия
	подпись
	М.П.

Выписка из Единого государственного реестра недвижимости об объекте недвижимости
Сведения о частях земельного участка

Земельный участок	
(вид объекта недвижимости)	
Лист № <u> </u> Раздела 4.2	Всего листов раздела 4.2 : <u> </u>
23.10.2018 № 99/2018/207849039	Всего разделов: <u> </u>
Кадастровый номер:	50:09:0060126:335
Всего листов выписки: <u> </u>	

Номер точки	Координаты, м		Описание закрепления на местности	Средняя квадратическая погрешность определения координат характерных точек границы части земельного участка, м
	X	Y		
1	2	3	4	5
18	505571.52	2167499.29	данные отсутствуют	данные отсутствуют
18	505571.52	2167499.29	данные отсутствуют	0.3
18	505571.52	2167499.29	данные отсутствуют	0.3
19	505799.67	2167680.39	данные отсутствуют	данные отсутствуют
19	505799.67	2167680.39	данные отсутствуют	0.3
19	505799.67	2167680.39	данные отсутствуют	0.3
20	506099.69	2167977.59	данные отсутствуют	данные отсутствуют
20	506099.69	2167977.59	данные отсутствуют	0.3
20	506099.69	2167977.59	данные отсутствуют	0.3
21	506116.61	2167964.05	данные отсутствуют	данные отсутствуют
21	506116.61	2167964.05	данные отсутствуют	0.3
21	506116.61	2167964.05	данные отсутствуют	0.3
22	506143.99	2167952.86	данные отсутствуют	данные отсутствуют
22	506143.99	2167952.86	данные отсутствуют	0.3
22	506143.99	2167952.86	данные отсутствуют	0.3
23	506211.86	2167898.18	данные отсутствуют	данные отсутствуют
23	506211.86	2167898.18	данные отсутствуют	0.3

Государственный регистратор	ФГИС ЕГРН
полное наименование должности	инициалы, фамилия
	подпись
	М.П.

Выписка из Единого государственного реестра недвижимости об объекте недвижимости
Сведения о частях земельного участка

Земельный участок	
(вид объекта недвижимости)	
Лист № ____ Раздела 4.2	Всего листов раздела 4.2 : ____
Всего листов выписки: ____	
23.10.2018 № 99/2018/207849039	
Кадастровый номер: 50:09:0060126:335	

Номер точки	Координаты, м		Описание закрепления на местности	Средняя квадратическая погрешность определения координат характерных точек границы части земельного участка, м
	X	Y		
1	2	3	4	5
24	506279.59	2167982.24	данные отсутствуют	данные отсутствуют
24	506279.59	2167982.24	данные отсутствуют	0.3
24	506279.59	2167982.24	данные отсутствуют	0.3
25	506016.11	2168169.84	данные отсутствуют	данные отсутствуют
25	506016.11	2168169.84	данные отсутствуют	0.3
25	506016.11	2168169.84	данные отсутствуют	0.3
25	506016.11	2168169.84	данные отсутствуют	0.3
26	505965.37	2168270.94	данные отсутствуют	данные отсутствуют
26	505965.37	2168270.94	данные отсутствуют	0.3
26	505965.37	2168270.94	данные отсутствуют	0.3
26	505965.37	2168270.94	данные отсутствуют	0.3
27	505840.32	2168230.01	данные отсутствуют	данные отсутствуют
27	505840.32	2168230.01	данные отсутствуют	0.3
28	505755.13	2168166.68	данные отсутствуют	данные отсутствуют
28	505755.13	2168166.68	данные отсутствуют	0.3
29	505711.14	2168147.67	данные отсутствуют	данные отсутствуют
29	505711.14	2168147.67	данные отсутствуют	0.3

Государственный регистратор	ФГИС ЕГРН
полное наименование должности	инициалы, фамилия
	подпись
	М.П.

Выписка из Единого государственного реестра недвижимости об объекте недвижимости
Сведения о частях земельного участка

Земельный участок	
(вид объекта недвижимости)	
Лист № <u> </u> Раздела <u>4.2</u>	Всего листов раздела <u>4.2</u> : <u> </u>
23.10.2018 № 99/2018/207849039	Всего разделов: <u> </u>
Кадастровый номер:	50:09:0060126:335
Всего листов выписки: <u> </u>	

Номер точки	Координаты, м		Описание закрепления на местности	Средняя квадратическая погрешность определения координат характерных точек границы части земельного участка, м
	X	Y		
1	2	3	4	5
30	505652.35	2168126.74	данные отсутствуют	данные отсутствуют
30	505652.35	2168126.74	данные отсутствуют	0.3
31	505571.84	2168099.31	данные отсутствуют	данные отсутствуют
31	505571.84	2168099.31	данные отсутствуют	0.3
32	505514.43	2168067.79	данные отсутствуют	данные отсутствуют
32	505514.43	2168067.79	данные отсутствуют	0.3
33	505464.88	2168030.71	данные отсутствуют	данные отсутствуют
33	505464.88	2168030.71	данные отсутствуют	0.3
34	505398.36	2167936.98	данные отсутствуют	данные отсутствуют
34	505398.36	2167936.98	данные отсутствуют	0.3
35	505374.28	2167877.65	данные отсутствуют	данные отсутствуют
35	505374.28	2167877.65	данные отсутствуют	0.3
35	505374.28	2167877.65	данные отсутствуют	0.3
36	505361.67	2167805.49	данные отсутствуют	данные отсутствуют
36	505361.67	2167805.49	данные отсутствуют	0.3
36	505361.67	2167805.49	данные отсутствуют	0.3
37	505349.17	2167806.42	данные отсутствуют	данные отсутствуют

Государственный регистратор	ФГИС ЕГРН
полное наименование должности	инициалы, фамилия
	подпись
	М.П.

Выписка из Единого государственного реестра недвижимости об объекте недвижимости
Сведения о частях земельного участка

Земельный участок	
(вид объекта недвижимости)	
Лист № <u> </u> Раздела <u>4.2</u>	Всего листов раздела <u>4.2</u> : <u> </u>
23.10.2018 № 99/2018/207849039	Всего разделов: <u> </u>
Кадастровый номер: 50:09:0060126:335	Всего листов выписки: <u> </u>

Номер точки	Координаты, м		Описание закрепления на местности	Средняя квадратическая погрешность определения координат характерных точек границы части земельного участка, м
	X	Y		
1	2	3	4	5
37	505349.17	2167806.42	данные отсутствуют	0.3
37	505349.17	2167806.42	данные отсутствуют	0.3
38	505338.05	2167677.09	данные отсутствуют	данные отсутствуют
38	505338.05	2167677.09	данные отсутствуют	0.3
38	505338.05	2167677.09	данные отсутствуют	0.3
39	505284.18	2167186.49	данные отсутствуют	данные отсутствуют
39	505284.18	2167186.49	данные отсутствуют	0.3
40	505293.26	2167183.93	данные отсутствуют	данные отсутствуют
40	505293.26	2167183.93	данные отсутствуют	0.3
41	505227.4	2166971.49	данные отсутствуют	данные отсутствуют
41	505227.4	2166971.49	данные отсутствуют	0.3
42	505179.23	2166842.66	данные отсутствуют	данные отсутствуют
42	505179.23	2166842.66	данные отсутствуют	0.3
43	505124.05	2166762.05	данные отсутствуют	данные отсутствуют
44	505065.2	2166699.11	данные отсутствуют	данные отсутствуют
45	505035.05	2166676.89	данные отсутствуют	данные отсутствуют
46	504983.99	2166630.82	данные отсутствуют	данные отсутствуют

Государственный регистратор	ФГИС ЕГРН
полное наименование должности	инициалы, фамилия
	подпись
	М.П.

Выписка из Единого государственного реестра недвижимости об объекте недвижимости
Сведения о частях земельного участка

Земельный участок	
(вид объекта недвижимости)	
Лист № ____ Раздела 4.2	Всего листов раздела 4.2 : ____
Всего листов выписки: ____	
23.10.2018 № 99/2018/207849039	
Кадастровый номер: 50:09:0060126:335	

Номер точки	Координаты, м		Описание закрепления на местности	Средняя квадратическая погрешность определения координат характерных точек границы части земельного участка, м
	X	Y		
1	2	3	4	5
47	504950.1	2166599.88	данные отсутствуют	данные отсутствуют
48	504947.35	2166603.37	данные отсутствуют	данные отсутствуют
49	504869.77	2166526.97	данные отсутствуют	данные отсутствуют
50	504804.19	2166461.1	данные отсутствуют	данные отсутствуют
51	504860.34	2166419.5	данные отсутствуют	данные отсутствуют
51	504860.34	2166419.5	данные отсутствуют	0.3
52	504904.53	2166451.35	данные отсутствуют	данные отсутствуют
53	505015.15	2166536.05	данные отсутствуют	данные отсутствуют
54	505123.81	2166609.06	данные отсутствуют	данные отсутствуют
55	505209.66	2166683.9	данные отсутствуют	данные отсутствуют
56	505305.47	2166669.96	данные отсутствуют	данные отсутствуют
57	505348.93	2166638.75	данные отсутствуют	данные отсутствуют
57	505348.93	2166638.75	данные отсутствуют	0.3
57	505348.93	2166638.75	данные отсутствуют	0.3
57	505348.93	2166638.75	данные отсутствуют	0.3
58	505362.16	2166586.68	данные отсутствуют	данные отсутствуют
58	505362.16	2166586.68	данные отсутствуют	0.3

Государственный регистратор	ФГИС ЕГРН
полное наименование должности	инициалы, фамилия
	подпись

М.П.

Выписка из Единого государственного реестра недвижимости об объекте недвижимости
Сведения о частях земельного участка

Земельный участок	
(вид объекта недвижимости)	
Лист № ____ Раздела 4.2	Всего листов раздела 4.2 : ____
Всего листов выписки: ____	
23.10.2018 № 99/2018/207849039	
Кадастровый номер: 50:09:0060126:335	

Номер точки	Координаты, м		Описание закрепления на местности	Средняя квадратическая погрешность определения координат характерных точек границы части земельного участка, м
	X	Y		
1	2	3	4	5
58	505362.16	2166586.68	данные отсутствуют	0.3
59	505420.6	2166645.68	данные отсутствуют	данные отсутствуют
59	505420.6	2166645.68	данные отсутствуют	0.3
60	505436.25	2166630.56	данные отсутствуют	данные отсутствуют
60	505436.25	2166630.56	данные отсутствуют	0.3
61	505490.74	2166685.56	данные отсутствуют	данные отсутствуют
61	505490.74	2166685.56	данные отсутствуют	0.3
62	505475.09	2166700.68	данные отсутствуют	данные отсутствуют
62	505475.09	2166700.68	данные отсутствуют	0.3
63	505795.12	2168074.76	данные отсутствуют	данные отсутствуют
63	505795.12	2168074.76	данные отсутствуют	0.3
64	505776.21	2168106.44	данные отсутствуют	данные отсутствуют
64	505776.21	2168106.44	данные отсутствуют	0.3
65	505738.13	2168091.62	данные отсутствуют	данные отсутствуют
65	505738.13	2168091.62	данные отсутствуют	0.3
65	505738.13	2168091.62	данные отсутствуют	0.3
66	505717.23	2168084.35	данные отсутствуют	данные отсутствуют

Государственный регистратор	ФГИС ЕГРН
полное наименование должности	инициалы, фамилия
	подпись
	М.П.

Выписка из Единого государственного реестра недвижимости об объекте недвижимости
Сведения о частях земельного участка

Земельный участок	
(вид объекта недвижимости)	
Лист № ____ Раздела 4.2	Всего листов раздела 4.2 : ____
23.10.2018 № 99/2018/207849039	Всего разделов: ____
Кадастровый номер:	50:09:0060126:335
Всего листов выписки: ____	

Номер точки	Координаты, м		Описание закрепления на местности	Средняя квадратическая погрешность определения координат характерных точек границы части земельного участка, м
	X	Y		
1	2	3	4	5
66	505717.23	2168084.35	данные отсутствуют	0.3
67	505625.88	2168055.19	данные отсутствуют	данные отсутствуют
67	505625.88	2168055.19	данные отсутствуют	0.3
68	505600.24	2168045.54	данные отсутствуют	данные отсутствуют
68	505600.24	2168045.54	данные отсутствуют	0.3
69	505581	2168036.44	данные отсутствуют	данные отсутствуют
69	505581	2168036.44	данные отсутствуют	0.3
70	505561.69	2168025.51	данные отсутствуют	данные отсутствуют
70	505561.69	2168025.51	данные отсутствуют	0.3
71	505543.55	2168013.38	данные отсутствуют	данные отсутствуют
72	505525.77	2167999.47	данные отсутствуют	данные отсутствуют
73	505507.19	2167982.34	данные отсутствуют	данные отсутствуют
74	505479.5	2167950.26	данные отсутствуют	данные отсутствуют
75	505467.37	2167932.71	данные отсутствуют	данные отсутствуют
76	505455.96	2167913.25	данные отсутствуют	данные отсутствуют
77	505446.49	2167893.96	данные отсутствуют	данные отсутствуют
77	505446.49	2167893.96	данные отсутствуют	0.3

Государственный регистратор	ФГИС ЕГРН
полное наименование должности	инициалы, фамилия
	подпись
	М.П.

Выписка из Единого государственного реестра недвижимости об объекте недвижимости
Сведения о частях земельного участка

Земельный участок	
(вид объекта недвижимости)	
Лист № ____ Раздела 4.2	Всего листов раздела 4.2 : ____
23.10.2018 № 99/2018/207849039	Всего разделов: ____
Кадастровый номер:	50:09:0060126:335
Всего листов выписки: ____	

Номер точки	Координаты, м		Описание закрепления на местности	Средняя квадратическая погрешность определения координат характерных точек границы части земельного участка, м
	X	Y		
1	2	3	4	5
78	505437.53	2167871.49	данные отсутствуют	данные отсутствуют
78	505437.53	2167871.49	данные отсутствуют	0.3
79	505426.5	2167831.42	данные отсутствуют	данные отсутствуют
79	505426.5	2167831.42	данные отсутствуют	0.3
80	505420.17	2167790.97	данные отсутствуют	данные отсутствуют
80	505420.17	2167790.97	данные отсутствуют	0.3
81	505416.39	2167758.8	данные отсутствуют	данные отсутствуют
81	505416.39	2167758.8	данные отсутствуют	0.3
81	505416.39	2167758.8	данные отсутствуют	0.3
82	505487.91	2167815.54	данные отсутствуют	данные отсутствуют
82	505487.91	2167815.54	данные отсутствуют	0.3
82	505487.91	2167815.54	данные отсутствуют	0.3
83	505500.73	2167825.71	данные отсутствуют	данные отсутствуют
83	505500.73	2167825.71	данные отсутствуют	0.3
83	505500.73	2167825.71	данные отсутствуют	0.3
84	505583.75	2167891.58	данные отсутствуют	данные отсутствуют
84	505583.75	2167891.58	данные отсутствуют	0.3

Государственный регистратор	ФГИС ЕГРН
полное наименование должности	инициалы, фамилия
	подпись
	М.П.

Выписка из Единого государственного реестра недвижимости об объекте недвижимости
Сведения о частях земельного участка

Земельный участок	
(вид объекта недвижимости)	
Лист № <u> </u> Раздела <u>4.2</u>	Всего листов раздела <u>4.2</u> : <u> </u>
Всего листов выписки: <u> </u>	
23.10.2018 № 99/2018/207849039	
Кадастровый номер: 50:09:0060126:335	

Номер точки	Координаты, м		Описание закрепления на местности	Средняя квадратическая погрешность определения координат характерных точек границы части земельного участка, м
	X	Y		
1	2	3	4	5
85	505704.49	2167994.39	данные отсутствуют	данные отсутствуют
85	505704.49	2167994.39	данные отсутствуют	0.3
86	506060.11	2168138.51	данные отсутствуют	данные отсутствуют
87	506019.26	2168167.6	данные отсутствуют	данные отсутствуют
88	505958.64	2168068	данные отсутствуют	данные отсутствуют
89	505791.59	2167886.92	данные отсутствуют	данные отсутствуют
90	505612.83	2167718.18	данные отсутствуют	данные отсутствуют
91	505407.29	2167597.53	данные отсутствуют	данные отсутствуют
92	505327.28	2167579.03	данные отсутствуют	данные отсутствуют
93	505321.43	2167525.77	данные отсутствуют	данные отсутствуют
94	505432.71	2167554.47	данные отсутствуют	данные отсутствуют
95	505647.17	2167681.82	данные отсутствуют	данные отсутствуют
96	505828.41	2167853.08	данные отсутствуют	данные отсутствуют
97	506001.36	2168042	данные отсутствуют	данные отсутствуют
98	505334.92	2166648.81	данные отсутствуют	данные отсутствуют
99	505327.4	2166673.33	данные отсутствуют	0.1
100	505409.02	2166713.05	данные отсутствуют	0.1

Государственный регистратор	ФГИС ЕГРН
полное наименование должности	инициалы, фамилия
	подпись
	М.П.

Выписка из Единого государственного реестра недвижимости об объекте недвижимости
Сведения о частях земельного участка

Земельный участок	
(вид объекта недвижимости)	
Лист № <u> </u> Раздела <u>4.2</u>	Всего листов раздела <u>4.2</u> : <u> </u>
Всего листов выписки: <u> </u>	
23.10.2018 № 99/2018/207849039	
Кадастровый номер: 50:09:0060126:335	

Номер точки	Координаты, м		Описание закрепления на местности	Средняя квадратическая погрешность определения координат характерных точек границы части земельного участка, м
	X	Y		
1	2	3	4	5
101	505432.53	2166724.61	данные отсутствуют	данные отсутствуют
102	505462.06	2166715.72	данные отсутствуют	данные отсутствуют
103	505418.25	2166694.18	данные отсутствуют	0.1
104	505352.75	2166662.31	данные отсутствуют	0.1
105	505362.59	2166630.16	данные отсутствуют	0.1
106	505372.39	2166597.01	данные отсутствуют	данные отсутствуют
107	504811.27	2166455.86	данные отсутствуют	данные отсутствуют
108	504808.98	2166457.55	данные отсутствуют	данные отсутствуют
109	504936.72	2166476	данные отсутствуют	данные отсутствуют
110	504933.46	2166473.5	данные отсутствуют	данные отсутствуют
111	504870.42	2166426.76	данные отсутствуют	данные отсутствуют
112	504855.06	2166423.41	данные отсутствуют	данные отсутствуют
113	504859.87	2166424.45	данные отсутствуют	0.1
114	504853.89	2166424.28	данные отсутствуют	данные отсутствуют
115	504851.28	2166426.22	данные отсутствуют	данные отсутствуют
116	505293.72	2167261.23	данные отсутствуют	0.1
117	505293.21	2167261.2	данные отсутствуют	0.1

Государственный регистратор	ФГИС ЕГРН
полное наименование должности	инициалы, фамилия
	подпись

М.П.

Выписка из Единого государственного реестра недвижимости об объекте недвижимости
Сведения о частях земельного участка

Земельный участок	
(вид объекта недвижимости)	
Лист № ____ Раздела 4.2	Всего листов раздела 4.2 : ____
Всего листов выписки: ____	
23.10.2018 № 99/2018/207849039	
Кадастровый номер: 50:09:0060126:335	

Номер точки	Координаты, м		Описание закрепления на местности	Средняя квадратическая погрешность определения координат характерных точек границы части земельного участка, м
	X	Y		
1	2	3	4	5
118	505292.39	2167261.28	данные отсутствуют	данные отсутствуют
119	505304.01	2167367.04	данные отсутствуют	данные отсутствуют
120	505320.46	2167514.4	данные отсутствуют	0.1
121	505341.23	2167555.76	данные отсутствуют	0.1
122	505341.89	2167556.18	данные отсутствуют	0.1
123	505342.68	2167556.13	данные отсутствуют	0.1
124	505343.07	2167555.53	данные отсутствуют	0.1
125	505343.01	2167554.87	данные отсутствуют	0.1
126	505322.4	2167513.8	данные отсутствуют	0.1
127	505294.3	2167262.09	данные отсутствуют	0.1
128	505294.13	2167261.58	данные отсутствуют	0.1
129	505357.08	2167355.94	данные отсутствуют	0.1
130	505302.35	2167352.01	данные отсутствуют	данные отсутствуют
131	505345.06	2167758.64	данные отсутствуют	данные отсутствуют
132	505396.02	2167767.24	данные отсутствуют	0.1
133	505419.63	2167786.38	данные отсутствуют	данные отсутствуют
134	505736.83	2168091.17	данные отсутствуют	данные отсутствуют

Государственный регистратор	ФГИС ЕГРН
полное наименование должности	инициалы, фамилия
	подпись
	М.П.

Выписка из Единого государственного реестра недвижимости об объекте недвижимости
Сведения о частях земельного участка

Земельный участок	
(вид объекта недвижимости)	
Лист № <u>4.2</u> Раздела <u>4.2</u>	Всего листов раздела <u>4.2</u> : _____
Всего листов выписки: _____	Всего разделов: _____
23.10.2018 № 99/2018/207849039	
Кадастровый номер: 50:09:0060126:335	

Номер точки	Координаты, м		Описание закрепления на местности	Средняя квадратическая погрешность определения координат характерных точек границы части земельного участка, м
	X	Y		
1	2	3	4	5
135	505754.78	2168110.39	данные отсутствуют	0.1
136	505775.15	2168138.7	данные отсутствуют	0.1
137	505819.93	2168183.69	данные отсутствуют	0.1
138	505825.41	2168187.13	данные отсутствуют	0.1
139	505852.2	2168221.8	данные отсутствуют	0.1
140	505852.77	2168234.08	данные отсутствуют	данные отсутствуют
141	506209.72	2168031.99	данные отсутствуют	данные отсутствуют
142	506206.88	2168026.62	данные отсутствуют	0.1
143	506147.63	2167949.93	данные отсутствуют	данные отсутствуют
144	505375.92	2167358.2	данные отсутствуют	данные отсутствуют
145	505345.79	2167530.58	данные отсутствуют	0.1
146	505321.77	2167528.85	данные отсутствуют	данные отсутствуют
147	505327.32	2167579.38	данные отсутствуют	данные отсутствуют
148	505339.77	2167580.27	данные отсутствуют	0.1
149	505470.5	2167602.33	данные отсутствуют	0.1
150	505673.33	2167766.79	данные отсутствуют	0.1
151	505890.3	2167999.11	данные отсутствуют	0.1

Государственный регистратор	ФГИС ЕГРН
полное наименование должности	инициалы, фамилия
	подпись

М.П.

Сведения о частях земельного участка

Земельный участок	
(вид объекта недвижимости)	
Лист № ____ Раздела 4.2	Всего листов раздела 4.2 : ____
Всего листов выписки: ____	
23.10.2018 № 99/2018/207849039	
Кадастровый номер: 50:09:0060126:335	

Номер точки	Координаты, м		Описание закрепления на местности	Средняя квадратическая погрешность определения координат характерных точек границы части земельного участка, м
	X	Y		
1	2	3	4	5
152	505917.2	2168036.49	данные отсутствуют	0.1
153	505923.81	2168042.92	данные отсутствуют	0.1
154	505943.14	2168053.27	данные отсутствуют	0.1
155	506024.09	2168158.04	данные отсутствуют	0.1
156	506024.42	2168163.93	данные отсутствуют	данные отсутствуют
157	506067.9	2168132.96	данные отсутствуют	данные отсутствуют
158	505979.43	2168018.46	данные отсутствуют	0.1
159	505973.61	2168012.82	данные отсутствуют	0.1
160	505954.4	2168002.58	данные отсутствуют	0.1
161	505928.89	2167967.18	данные отсутствуют	0.1
162	505707.48	2167730.11	данные отсутствуют	0.1
163	505495.84	2167558.55	данные отсутствуют	0.1
164	505485.3	2167554.12	данные отсутствуют	0.1
165	506269.9	2167985.01	данные отсутствуют	данные отсутствуют
166	506229.85	2167971.3	данные отсутствуют	данные отсутствуют
167	506185.29	2167991.24	данные отсутствуют	данные отсутствуют
168	506177.58	2168003.51	данные отсутствуют	данные отсутствуют

Государственный регистратор	ФГИС ЕГРН
полное наименование должности	инициалы, фамилия
	подпись
	М.П.

Выписка из Единого государственного реестра недвижимости об объекте недвижимости
Сведения о частях земельного участка

Земельный участок	
(вид объекта недвижимости)	
Лист № <u> </u> Раздела <u>4.2</u>	Всего листов раздела <u>4.2</u> : <u> </u>
Всего листов выписки: <u> </u>	
23.10.2018 № 99/2018/207849039	
Кадастровый номер: 50:09:0060126:335	

Номер точки	Координаты, м		Описание закрепления на местности	Средняя квадратическая погрешность определения координат характерных точек границы части земельного участка, м
	X	Y		
1	2	3	4	5
169	506136.14	2168019.71	данные отсутствуют	данные отсутствуют
170	506114.78	2168056.7	данные отсутствуют	данные отсутствуют
171	506107.86	2168076.91	данные отсутствуют	данные отсутствуют
172	506065.99	2168103.57	данные отсутствуют	данные отсутствуют
173	506054.2	2168129.28	данные отсутствуют	данные отсутствуют
174	506005.38	2168133.63	данные отсутствуют	данные отсутствуют
175	505984.93	2168140.84	данные отсутствуют	данные отсутствуют
176	505939.07	2168149.05	данные отсутствуют	данные отсутствуют
177	505905.16	2168199.71	данные отсутствуют	данные отсутствуют
178	505895.92	2168248.21	данные отсутствуют	данные отсутствуют
179	506279.41	2167982.01	данные отсутствуют	данные отсутствуют
180	506034.15	2167912.67	данные отсутствуют	данные отсутствуют
181	506023.81	2167919.92	данные отсутствуют	данные отсутствуют
182	505970.89	2167986.16	данные отсутствуют	данные отсутствуют
183	505871.87	2168014.81	данные отсутствуют	данные отсутствуют
184	505806.85	2168069.38	данные отсутствуют	данные отсутствуют
185	505781.01	2168110.52	данные отсутствуют	данные отсутствуют

Государственный регистратор	ФГИС ЕГРН
полное наименование должности	инициалы, фамилия
	подпись
	М.П.

Выписка из Единого государственного реестра недвижимости об объекте недвижимости
Сведения о частях земельного участка

Земельный участок	
(вид объекта недвижимости)	
Лист № ____ Раздела 4.2	Всего листов раздела 4.2 : ____
Всего листов выписки: ____	
23.10.2018 № 99/2018/207849039	
Кадастровый номер: 50:09:0060126:335	

Номер точки	Координаты, м		Описание закрепления на местности	Средняя квадратическая погрешность определения координат характерных точек границы части земельного участка, м
	X	Y		
1	2	3	4	5
186	505765.5	2168102.27	данные отсутствуют	данные отсутствуют
187	505545.11	2168014.42	данные отсутствуют	данные отсутствуют
188	505516.4	2168009.28	данные отсутствуют	данные отсутствуют
189	505454.28	2168015.78	данные отсутствуют	данные отсутствуют
190	505356.66	2167762.92	данные отсутствуют	данные отсутствуют
191	505340.67	2167707.55	данные отсутствуют	данные отсутствуют
192	505444.83	2168002.46	данные отсутствуют	данные отсутствуют
193	505439.82	2167930.4	данные отсутствуют	данные отсутствуют
194	505404.62	2167860.7	данные отсутствуют	данные отсутствуют
195	505383.3	2167823.06	данные отсутствуют	данные отсутствуют
196	505366.74	2167269.48	данные отсутствуют	данные отсутствуют
197	505363.34	2167270.42	данные отсутствуют	0.1
198	505350.42	2167276.64	данные отсутствуют	0.1
199	505338.82	2167285.07	данные отсутствуют	0.1
200	505328.91	2167295.44	данные отсутствуют	0.1
201	505321	2167307.41	данные отсутствуют	0.1
202	505315.36	2167320.59	данные отсутствуют	0.1

Государственный регистратор	ФГИС ЕГРН
полное наименование должности	инициалы, фамилия
	подпись

М.П.

Выписка из Единого государственного реестра недвижимости об объекте недвижимости
Сведения о частях земельного участка

Земельный участок	
(вид объекта недвижимости)	
Лист № ____ Раздела 4.2	Всего листов раздела 4.2 : ____
Всего листов выписки: ____	
23.10.2018 № 99/2018/207849039	
Кадастровый номер: 50:09:0060126:335	

Номер точки	Координаты, м		Описание закрепления на местности	Средняя квадратическая погрешность определения координат характерных точек границы части земельного участка, м
	X	Y		
1	2	3	4	5
203	505312.17	2167334.58	данные отсутствуют	0.1
204	505311.53	2167348.91	данные отсутствуют	0.1
205	505313.45	2167363.12	данные отсутствуют	0.1
206	505317.88	2167376.76	данные отсутствуют	0.1
207	505324.68	2167389.38	данные отсутствуют	0.1
208	505333.63	2167400.6	данные отсутствуют	0.1
209	505344.43	2167410.04	данные отсутствуют	0.1
210	505356.74	2167417.39	данные отсутствуют	0.1
211	505370.16	2167422.43	данные отсутствуют	0.1
212	505384.28	2167425	данные отсутствуют	0.1
213	505398.62	2167425	данные отсутствуют	0.1
214	505412.73	2167422.43	данные отсутствуют	0.1
215	505426.16	2167417.39	данные отсутствуют	0.1
216	505438.47	2167410.04	данные отсутствуют	0.1
217	505448.39	2167401.37	данные отсутствуют	данные отсутствуют
218	505225.51	2166805.52	данные отсутствуют	данные отсутствуют
219	505198.21	2166814.39	данные отсутствуют	0.1

Государственный регистратор	ФГИС ЕГРН
полное наименование должности	инициалы, фамилия
	подпись
	М.П.

Выписка из Единого государственного реестра недвижимости об объекте недвижимости
Сведения о частях земельного участка

Земельный участок	
(вид объекта недвижимости)	
Лист № ____ Раздела 4.2	Всего листов раздела 4.2 : ____
Всего листов выписки: ____	
23.10.2018 № 99/2018/207849039	
Кадастровый номер: 50:09:0060126:335	

Номер точки	Координаты, м		Описание закрепления на местности	Средняя квадратическая погрешность определения координат характерных точек границы части земельного участка, м
	X	Y		
1	2	3	4	5
220	505168.18	2166826.52	данные отсутствуют	данные отсутствуют
221	505387.48	2167910.18	данные отсутствуют	данные отсутствуют
222	505391.45	2167910.32	данные отсутствуют	0.1
223	505430.86	2167908.94	данные отсутствуют	0.1
224	505452.72	2167906.64	данные отсутствуют	данные отсутствуют
225	505570.31	2167880.91	данные отсутствуют	данные отсутствуют
226	505584.69	2167876.24	данные отсутствуют	0.1
227	505621.26	2167861.47	данные отсутствуют	0.1
228	505656.7	2167844.18	данные отсутствуют	0.1
229	505690.85	2167824.47	данные отсутствуют	0.1
230	505723.55	2167802.41	данные отсутствуют	0.1
231	505754.63	2167778.13	данные отсутствуют	0.1
232	505783.93	2167751.74	данные отсутствуют	0.1
233	505811.33	2167723.37	данные отсутствуют	0.1
234	505825.73	2167706.2	данные отсутствуют	данные отсутствуют
235	505346.06	2166640.81	данные отсутствуют	данные отсутствуют
236	505367.08	2166642.14	данные отсутствуют	0.1

Государственный регистратор	ФГИС ЕГРН
полное наименование должности	инициалы, фамилия
	подпись
	М.П.

Выписка из Единого государственного реестра недвижимости об объекте недвижимости
Сведения о частях земельного участка

Земельный участок			
(вид объекта недвижимости)			
Лист №	Раздела 4.2	Всего листов раздела 4.2 :	Всего листов выписки: _____
23.10.2018 № 99/2018/207849039		50:09:0060126:335	
Кадастровый номер:			

Номер точки	Координаты, м		Описание закрепления на местности	Средняя квадратическая погрешность определения координат характерных точек границы части земельного участка, м
	X	Y		
1	2	3	4	5
237	505389.14	2166640.75	данные отсутствуют	0.1
238	505410.85	2166636.61	данные отсутствуют	0.1
239	505411.43	2166636.42	данные отсутствуют	данные отсутствуют
240	505362.17	2166586.69	данные отсутствуют	данные отсутствуют
241	505362.16	2166586.7	данные отсутствуют	данные отсутствуют
242	505325.55	2166655.54	данные отсутствуют	данные отсутствуют
243	505367.05	2166698.16	данные отсутствуют	данные отсутствуют
244	505382.7	2166683.04	данные отсутствуют	данные отсутствуют
245	505425.87	2166726.62	данные отсутствуют	данные отсутствуют
246	505420.61	2166645.68	данные отсутствуют	данные отсутствуют
247	505435.36	2167391.04	данные отсутствуют	0.1
248	505319.88	2167511.61	данные отсутствуют	0.1
249	505319.74	2167510.33	данные отсутствуют	0.1
250	505434.56	2167390.4	данные отсутствуют	0.1

Государственный регистратор	ФГИС ЕГРН
полное наименование должности	инициалы, фамилия

М.П.

Выписка из Единого государственного реестра недвижимости об объекте недвижимости
Сведения о частях земельного участка

Земельный участок			
(вид объекта недвижимости)			
Лист № ____	Раздела 4.2	Всего листов раздела 4.2 : ____	Всего листов выписки: ____
23.10.2018 № 99/2018/207849039		50:09:0060126:335	
Кадастровый номер:			
Сведения о характерных точках границы части (частей) земельного участка			
Учетный номер части: 3			
Система координат: МСК-50, зона 2			
Зона №			
Номер точки	Координаты, м		Средняя квадратическая погрешность определения координат характерных точек границы части земельного участка, м
	X	Y	
1	2	3	5
1	505483.58	2166709.25	данные отсутствуют
1	505483.58	2166709.25	0.3
2	505415.46	2166729.75	данные отсутствуют
3	505336.8	2166725.51	данные отсутствуют
4	505332.65	2166721.42	данные отсутствуют
5	505245.19	2166774.2	данные отсутствуют
6	505216.19	2166789.79	данные отсутствуют
7	505256.03	2166857.06	данные отсутствуют
7	505256.03	2166857.06	0.3
8	505291	2166930.17	данные отсутствуют
8	505291	2166930.17	0.3
9	505315.74	2166994.41	данные отсутствуют
9	505315.74	2166994.41	0.3
10	505323.24	2167017.48	данные отсутствуют
10	505323.24	2167017.48	0.3
11	505328.99	2167038.67	данные отсутствуют
Государственный регистратор		ФГИС ЕГРН	
полное наименование должности		подпись	
		инициалы, фамилия	

М.П.

Выписка из Единого государственного реестра недвижимости об объекте недвижимости
Сведения о частях земельного участка

Земельный участок	
(вид объекта недвижимости)	
Лист № ____ Раздела 4.2	Всего листов раздела 4.2 : ____
Всего листов выписки: ____	
23.10.2018 № 99/2018/207849039	
Кадастровый номер: 50:09:0060126:335	

Номер точки	Координаты, м		Описание закрепления на местности	Средняя квадратическая погрешность определения координат характерных точек границы части земельного участка, м
	X	Y		
1	2	3	4	5
11	505328.99	2167038.67	данные отсутствуют	0.3
12	505338.87	2167074.33	данные отсутствуют	данные отсутствуют
12	505338.87	2167074.33	данные отсутствуют	0.3
13	505344.81	2167101.7	данные отсутствуют	данные отсутствуют
13	505344.81	2167101.7	данные отсутствуют	0.3
14	505352.85	2167147.83	данные отсутствуют	данные отсутствуют
14	505352.85	2167147.83	данные отсутствуют	0.3
15	505362.16	2167225.23	данные отсутствуют	данные отсутствуют
15	505362.16	2167225.23	данные отсутствуют	0.3
16	505376.12	2167360.1	данные отсутствуют	данные отсутствуют
16	505376.12	2167360.1	данные отсутствуют	0.3
16	505376.12	2167360.1	данные отсутствуют	0.3
16	505376.12	2167360.1	данные отсутствуют	0.3
17	505399.28	2167362.31	данные отсутствуют	данные отсутствуют
17	505399.28	2167362.31	данные отсутствуют	0.3
17	505399.28	2167362.31	данные отсутствуют	0.3
17	505399.28	2167362.31	данные отсутствуют	0.3

Государственный регистратор	ФГИС ЕГРН
полное наименование должности	инициалы, фамилия
	подпись
	М.П.

Выписка из Единого государственного реестра недвижимости об объекте недвижимости
Сведения о частях земельного участка

Земельный участок	
(вид объекта недвижимости)	
Лист № ____ Раздела 4.2	Всего листов раздела 4.2 : ____
Всего листов выписки: ____	
23.10.2018 № 99/2018/207849039	
Кадастровый номер: 50:09:0060126:335	

Номер точки	Координаты, м		Описание закрепления на местности	Средняя квадратическая погрешность определения координат характерных точек границы части земельного участка, м
	X	Y		
1	2	3	4	5
18	505571.52	2167499.29	данные отсутствуют	данные отсутствуют
18	505571.52	2167499.29	данные отсутствуют	0.3
18	505571.52	2167499.29	данные отсутствуют	0.3
19	505799.67	2167680.39	данные отсутствуют	данные отсутствуют
19	505799.67	2167680.39	данные отсутствуют	0.3
19	505799.67	2167680.39	данные отсутствуют	0.3
20	506099.69	2167977.59	данные отсутствуют	данные отсутствуют
20	506099.69	2167977.59	данные отсутствуют	0.3
20	506099.69	2167977.59	данные отсутствуют	0.3
21	506116.61	2167964.05	данные отсутствуют	данные отсутствуют
21	506116.61	2167964.05	данные отсутствуют	0.3
21	506116.61	2167964.05	данные отсутствуют	0.3
22	506143.99	2167952.86	данные отсутствуют	данные отсутствуют
22	506143.99	2167952.86	данные отсутствуют	0.3
22	506143.99	2167952.86	данные отсутствуют	0.3
23	506211.86	2167898.18	данные отсутствуют	данные отсутствуют
23	506211.86	2167898.18	данные отсутствуют	0.3

Государственный регистратор	ФГИС ЕГРН
полное наименование должности	инициалы, фамилия
	подпись
	М.П.

Выписка из Единого государственного реестра недвижимости об объекте недвижимости
Сведения о частях земельного участка

Земельный участок	
(вид объекта недвижимости)	
Лист № ____ Раздела 4.2	Всего листов раздела 4.2 : ____
23.10.2018 № 99/2018/207849039	Всего разделов: ____
Кадастровый номер:	50:09:0060126:335
Всего листов выписки: ____	

Номер точки	Координаты, м		Описание закрепления на местности	Средняя квадратическая погрешность определения координат характерных точек границы части земельного участка, м
	X	Y		
1	2	3	4	5
24	506279.59	2167982.24	данные отсутствуют	данные отсутствуют
24	506279.59	2167982.24	данные отсутствуют	0.3
24	506279.59	2167982.24	данные отсутствуют	0.3
25	506016.11	2168169.84	данные отсутствуют	данные отсутствуют
25	506016.11	2168169.84	данные отсутствуют	0.3
25	506016.11	2168169.84	данные отсутствуют	0.3
25	506016.11	2168169.84	данные отсутствуют	0.3
26	505965.37	2168270.94	данные отсутствуют	данные отсутствуют
26	505965.37	2168270.94	данные отсутствуют	0.3
26	505965.37	2168270.94	данные отсутствуют	0.3
26	505965.37	2168270.94	данные отсутствуют	0.3
27	505840.32	2168230.01	данные отсутствуют	данные отсутствуют
27	505840.32	2168230.01	данные отсутствуют	0.3
28	505755.13	2168166.68	данные отсутствуют	данные отсутствуют
28	505755.13	2168166.68	данные отсутствуют	0.3
29	505711.14	2168147.67	данные отсутствуют	данные отсутствуют
29	505711.14	2168147.67	данные отсутствуют	0.3

Государственный регистратор	ФГИС ЕГРН
полное наименование должности	инициалы, фамилия
	подпись
	М.П.

Выписка из Единого государственного реестра недвижимости об объекте недвижимости
Сведения о частях земельного участка

Земельный участок	
(вид объекта недвижимости)	
Лист № ____ Раздела 4.2	Всего листов раздела 4.2 : ____
Всего листов выписки: ____	
23.10.2018 № 99/2018/207849039	
Кадастровый номер: 50:09:0060126:335	

Номер точки	Координаты, м		Описание закрепления на местности	Средняя квадратическая погрешность определения координат характерных точек границы части земельного участка, м
	X	Y		
1	2	3	4	5
30	505652.35	2168126.74	данные отсутствуют	данные отсутствуют
30	505652.35	2168126.74	данные отсутствуют	0.3
31	505571.84	2168099.31	данные отсутствуют	данные отсутствуют
31	505571.84	2168099.31	данные отсутствуют	0.3
32	505514.43	2168067.79	данные отсутствуют	данные отсутствуют
32	505514.43	2168067.79	данные отсутствуют	0.3
33	505464.88	2168030.71	данные отсутствуют	данные отсутствуют
33	505464.88	2168030.71	данные отсутствуют	0.3
34	505398.36	2167936.98	данные отсутствуют	данные отсутствуют
34	505398.36	2167936.98	данные отсутствуют	0.3
35	505374.28	2167877.65	данные отсутствуют	данные отсутствуют
35	505374.28	2167877.65	данные отсутствуют	0.3
35	505374.28	2167877.65	данные отсутствуют	0.3
36	505361.67	2167805.49	данные отсутствуют	данные отсутствуют
36	505361.67	2167805.49	данные отсутствуют	0.3
36	505361.67	2167805.49	данные отсутствуют	0.3
37	505349.17	2167806.42	данные отсутствуют	данные отсутствуют

Государственный регистратор	ФГИС ЕГРН
полное наименование должности	инициалы, фамилия
	подпись
	М.П.

Выписка из Единого государственного реестра недвижимости об объекте недвижимости
Сведения о частях земельного участка

Земельный участок	
(вид объекта недвижимости)	
Лист № <u> </u> Раздела <u>4.2</u>	Всего листов раздела <u>4.2</u> : <u> </u>
23.10.2018 № 99/2018/207849039	Всего листов выписки: <u> </u>
Кадастровый номер:	50:09:0060126:335

Номер точки	Координаты, м		Описание закрепления на местности	Средняя квадратическая погрешность определения координат характерных точек границы части земельного участка, м
	X	Y		
1	2	3	4	5
37	505349.17	2167806.42	данные отсутствуют	0.3
37	505349.17	2167806.42	данные отсутствуют	0.3
38	505338.05	2167677.09	данные отсутствуют	данные отсутствуют
38	505338.05	2167677.09	данные отсутствуют	0.3
38	505338.05	2167677.09	данные отсутствуют	0.3
39	505284.18	2167186.49	данные отсутствуют	данные отсутствуют
39	505284.18	2167186.49	данные отсутствуют	0.3
40	505293.26	2167183.93	данные отсутствуют	данные отсутствуют
40	505293.26	2167183.93	данные отсутствуют	0.3
41	505227.4	2166971.49	данные отсутствуют	данные отсутствуют
41	505227.4	2166971.49	данные отсутствуют	0.3
42	505179.23	2166842.66	данные отсутствуют	данные отсутствуют
42	505179.23	2166842.66	данные отсутствуют	0.3
43	505124.05	2166762.05	данные отсутствуют	данные отсутствуют
44	505065.2	2166699.11	данные отсутствуют	данные отсутствуют
45	505035.05	2166676.89	данные отсутствуют	данные отсутствуют
46	504983.99	2166630.82	данные отсутствуют	данные отсутствуют

Государственный регистратор	ФГИС ЕГРН
полное наименование должности	инициалы, фамилия
	подпись

М.П.

Выписка из Единого государственного реестра недвижимости об объекте недвижимости
Сведения о частях земельного участка

Земельный участок			
(вид объекта недвижимости)			
Лист №	Раздела 4.2	Всего листов раздела 4.2 :	Всего листов выписки: _____
23.10.2018 № 99/2018/207849039			
Кадастровый номер:		50:09:0060126:335	

Номер точки	Координаты, м		Описание закрепления на местности	Средняя квадратическая погрешность определения координат характерных точек границы части земельного участка, м
	X	Y		
1	2	3	4	5
47	504950.1	2166599.88	данные отсутствуют	данные отсутствуют
48	504947.35	2166603.37	данные отсутствуют	данные отсутствуют
49	504869.77	2166526.97	данные отсутствуют	данные отсутствуют
50	504804.19	2166461.1	данные отсутствуют	данные отсутствуют
51	504860.34	2166419.5	данные отсутствуют	данные отсутствуют
51	504860.34	2166419.5	данные отсутствуют	0.3
52	504904.53	2166451.35	данные отсутствуют	данные отсутствуют
53	505015.15	2166536.05	данные отсутствуют	данные отсутствуют
54	505123.81	2166609.06	данные отсутствуют	данные отсутствуют
55	505209.66	2166683.9	данные отсутствуют	данные отсутствуют
56	505305.47	2166669.96	данные отсутствуют	данные отсутствуют
57	505348.93	2166638.75	данные отсутствуют	данные отсутствуют
57	505348.93	2166638.75	данные отсутствуют	0.3
57	505348.93	2166638.75	данные отсутствуют	0.3
57	505348.93	2166638.75	данные отсутствуют	0.3
58	505362.16	2166586.68	данные отсутствуют	данные отсутствуют
58	505362.16	2166586.68	данные отсутствуют	0.3

Государственный регистратор	ФГИС ЕГРН
полное наименование должности	инициалы, фамилия
	подпись
	М.П.

Выписка из Единого государственного реестра недвижимости об объекте недвижимости
Сведения о частях земельного участка

Земельный участок	
(вид объекта недвижимости)	
Лист № ____ Раздела 4.2	Всего листов раздела 4.2 : ____
Всего листов выписки: ____	
23.10.2018 № 99/2018/207849039	
Кадастровый номер: 50:09:0060126:335	

Номер точки	Координаты, м		Описание закрепления на местности	Средняя квадратическая погрешность определения координат характерных точек границы части земельного участка, м
	X	Y		
1	2	3	4	5
58	505362.16	2166586.68	данные отсутствуют	0.3
59	505420.6	2166645.68	данные отсутствуют	данные отсутствуют
59	505420.6	2166645.68	данные отсутствуют	0.3
60	505436.25	2166630.56	данные отсутствуют	данные отсутствуют
60	505436.25	2166630.56	данные отсутствуют	0.3
61	505490.74	2166685.56	данные отсутствуют	данные отсутствуют
61	505490.74	2166685.56	данные отсутствуют	0.3
62	505475.09	2166700.68	данные отсутствуют	данные отсутствуют
62	505475.09	2166700.68	данные отсутствуют	0.3
63	505795.12	2168074.76	данные отсутствуют	данные отсутствуют
63	505795.12	2168074.76	данные отсутствуют	0.3
64	505776.21	2168106.44	данные отсутствуют	данные отсутствуют
64	505776.21	2168106.44	данные отсутствуют	0.3
65	505738.13	2168091.62	данные отсутствуют	данные отсутствуют
65	505738.13	2168091.62	данные отсутствуют	0.3
65	505738.13	2168091.62	данные отсутствуют	0.3
66	505717.23	2168084.35	данные отсутствуют	данные отсутствуют

Государственный регистратор	ФГИС ЕГРН
полное наименование должности	инициалы, фамилия
	подпись
	М.П.

Выписка из Единого государственного реестра недвижимости об объекте недвижимости
Сведения о частях земельного участка

Земельный участок	
(вид объекта недвижимости)	
Лист № <u> </u> Раздела <u>4.2</u>	Всего листов раздела <u>4.2</u> : <u> </u>
Всего листов выписки: <u> </u>	
23.10.2018 № 99/2018/207849039	
Кадастровый номер: 50:09:0060126:335	

Номер точки	Координаты, м		Описание закрепления на местности	Средняя квадратическая погрешность определения координат характерных точек границы части земельного участка, м
	X	Y		
1	2	3	4	5
66	505717.23	2168084.35	данные отсутствуют	0.3
67	505625.88	2168055.19	данные отсутствуют	данные отсутствуют
67	505625.88	2168055.19	данные отсутствуют	0.3
68	505600.24	2168045.54	данные отсутствуют	данные отсутствуют
68	505600.24	2168045.54	данные отсутствуют	0.3
69	505581	2168036.44	данные отсутствуют	данные отсутствуют
69	505581	2168036.44	данные отсутствуют	0.3
70	505561.69	2168025.51	данные отсутствуют	данные отсутствуют
70	505561.69	2168025.51	данные отсутствуют	0.3
71	505543.55	2168013.38	данные отсутствуют	данные отсутствуют
72	505525.77	2167999.47	данные отсутствуют	данные отсутствуют
73	505507.19	2167982.34	данные отсутствуют	данные отсутствуют
74	505479.5	2167950.26	данные отсутствуют	данные отсутствуют
75	505467.37	2167932.71	данные отсутствуют	данные отсутствуют
76	505455.96	2167913.25	данные отсутствуют	данные отсутствуют
77	505446.49	2167893.96	данные отсутствуют	данные отсутствуют
77	505446.49	2167893.96	данные отсутствуют	0.3

Государственный регистратор	ФГИС ЕГРН
полное наименование должности	инициалы, фамилия
	подпись
	М.П.

Выписка из Единого государственного реестра недвижимости об объекте недвижимости
Сведения о частях земельного участка

Земельный участок	
(вид объекта недвижимости)	
Лист № <u> </u> Раздела <u>4.2</u>	Всего листов раздела <u>4.2</u> : <u> </u>
Всего листов выписки: <u> </u>	
23.10.2018 № 99/2018/207849039	
Кадастровый номер: 50:09:0060126:335	

Номер точки	Координаты, м		Описание закрепления на местности	Средняя квадратическая погрешность определения координат характерных точек границы части земельного участка, м
	X	Y		
1	2	3	4	5
78	505437.53	2167871.49	данные отсутствуют	данные отсутствуют
78	505437.53	2167871.49	данные отсутствуют	0.3
79	505426.5	2167831.42	данные отсутствуют	данные отсутствуют
79	505426.5	2167831.42	данные отсутствуют	0.3
80	505420.17	2167790.97	данные отсутствуют	данные отсутствуют
80	505420.17	2167790.97	данные отсутствуют	0.3
81	505416.39	2167758.8	данные отсутствуют	данные отсутствуют
81	505416.39	2167758.8	данные отсутствуют	0.3
81	505416.39	2167758.8	данные отсутствуют	0.3
82	505487.91	2167815.54	данные отсутствуют	данные отсутствуют
82	505487.91	2167815.54	данные отсутствуют	0.3
82	505487.91	2167815.54	данные отсутствуют	0.3
83	505500.73	2167825.71	данные отсутствуют	данные отсутствуют
83	505500.73	2167825.71	данные отсутствуют	0.3
83	505500.73	2167825.71	данные отсутствуют	0.3
84	505583.75	2167891.58	данные отсутствуют	данные отсутствуют
84	505583.75	2167891.58	данные отсутствуют	0.3

Государственный регистратор	ФГИС ЕГРН
полное наименование должности	инициалы, фамилия
	подпись
	М.П.

Выписка из Единого государственного реестра недвижимости об объекте недвижимости
Сведения о частях земельного участка

Земельный участок	
(вид объекта недвижимости)	
Лист № <u>4.2</u> Раздела <u>4.2</u>	Всего листов раздела <u>4.2</u> : _____
Всего листов выписки: _____	Всего разделов: _____
23.10.2018 № 99/2018/207849039	
Кадастровый номер: 50:09:0060126:335	

Номер точки	Координаты, м		Описание закрепления на местности	Средняя квадратическая погрешность определения координат характерных точек границы части земельного участка, м
	X	Y		
1	2	3	4	5
85	505704.49	2167994.39	данные отсутствуют	данные отсутствуют
85	505704.49	2167994.39	данные отсутствуют	0.3
86	506060.11	2168138.51	данные отсутствуют	данные отсутствуют
87	506019.26	2168167.6	данные отсутствуют	данные отсутствуют
88	505958.64	2168068	данные отсутствуют	данные отсутствуют
89	505791.59	2167886.92	данные отсутствуют	данные отсутствуют
90	505612.83	2167718.18	данные отсутствуют	данные отсутствуют
91	505407.29	2167597.53	данные отсутствуют	данные отсутствуют
92	505327.28	2167579.03	данные отсутствуют	данные отсутствуют
93	505321.43	2167525.77	данные отсутствуют	данные отсутствуют
94	505432.71	2167554.47	данные отсутствуют	данные отсутствуют
95	505647.17	2167681.82	данные отсутствуют	данные отсутствуют
96	505828.41	2167853.08	данные отсутствуют	данные отсутствуют
97	506001.36	2168042	данные отсутствуют	данные отсутствуют
98	505334.92	2166648.81	данные отсутствуют	данные отсутствуют
99	505327.4	2166673.33	данные отсутствуют	0.1
100	505409.02	2166713.05	данные отсутствуют	0.1

Государственный регистратор	ФГИС ЕГРН
полное наименование должности	инициалы, фамилия
	подпись
	М.П.

Выписка из Единого государственного реестра недвижимости об объекте недвижимости
Сведения о частях земельного участка

Земельный участок	
(вид объекта недвижимости)	
Лист № ____ Раздела 4.2	Всего листов раздела 4.2 : ____
Всего листов выписки: ____	
23.10.2018 № 99/2018/207849039	
Кадастровый номер: 50:09:0060126:335	

Номер точки	Координаты, м		Описание закрепления на местности	Средняя квадратическая погрешность определения координат характерных точек границы части земельного участка, м
	X	Y		
1	2	3	4	5
101	505432.53	2166724.61	данные отсутствуют	данные отсутствуют
102	505462.06	2166715.72	данные отсутствуют	данные отсутствуют
103	505418.25	2166694.18	данные отсутствуют	0.1
104	505352.75	2166662.31	данные отсутствуют	0.1
105	505362.59	2166630.16	данные отсутствуют	0.1
106	505372.39	2166597.01	данные отсутствуют	данные отсутствуют
107	504811.27	2166455.86	данные отсутствуют	данные отсутствуют
108	504808.98	2166457.55	данные отсутствуют	данные отсутствуют
109	504936.72	2166476	данные отсутствуют	данные отсутствуют
110	504933.46	2166473.5	данные отсутствуют	данные отсутствуют
111	504870.42	2166426.76	данные отсутствуют	данные отсутствуют
112	504855.06	2166423.41	данные отсутствуют	данные отсутствуют
113	504859.87	2166424.45	данные отсутствуют	0.1
114	504853.89	2166424.28	данные отсутствуют	данные отсутствуют
115	504851.28	2166426.22	данные отсутствуют	данные отсутствуют
116	505293.72	2167261.23	данные отсутствуют	0.1
117	505293.21	2167261.2	данные отсутствуют	0.1

Государственный регистратор	ФГИС ЕГРН
полное наименование должности	инициалы, фамилия
	подпись
	М.П.

Выписка из Единого государственного реестра недвижимости об объекте недвижимости
Сведения о частях земельного участка

Земельный участок	
(вид объекта недвижимости)	
Лист № <u> </u> Раздела <u>4.2</u>	Всего листов раздела <u>4.2</u> : <u> </u>
Всего листов выписки: <u> </u>	
23.10.2018 № 99/2018/207849039	
Кадастровый номер: 50:09:0060126:335	

Номер точки	Координаты, м		Описание закрепления на местности	Средняя квадратическая погрешность определения координат характерных точек границы части земельного участка, м
	X	Y		
1	2	3	4	5
118	505292.39	2167261.28	данные отсутствуют	данные отсутствуют
119	505304.01	2167367.04	данные отсутствуют	данные отсутствуют
120	505320.46	2167514.4	данные отсутствуют	0.1
121	505341.23	2167555.76	данные отсутствуют	0.1
122	505341.89	2167556.18	данные отсутствуют	0.1
123	505342.68	2167556.13	данные отсутствуют	0.1
124	505343.07	2167555.53	данные отсутствуют	0.1
125	505343.01	2167554.87	данные отсутствуют	0.1
126	505322.4	2167513.8	данные отсутствуют	0.1
127	505294.3	2167262.09	данные отсутствуют	0.1
128	505294.13	2167261.58	данные отсутствуют	0.1
129	505357.08	2167355.94	данные отсутствуют	0.1
130	505302.35	2167352.01	данные отсутствуют	данные отсутствуют
131	505345.06	2167758.64	данные отсутствуют	данные отсутствуют
132	505396.02	2167767.24	данные отсутствуют	0.1
133	505419.63	2167786.38	данные отсутствуют	данные отсутствуют
134	505736.83	2168091.17	данные отсутствуют	данные отсутствуют

Государственный регистратор	ФГИС ЕГРН
полное наименование должности	инициалы, фамилия
	подпись

М.П.

Выписка из Единого государственного реестра недвижимости об объекте недвижимости
Сведения о частях земельного участка

Земельный участок	
(вид объекта недвижимости)	
Лист № ____ Раздела 4.2	Всего листов раздела 4.2 : ____
23.10.2018 № 99/2018/207849039	Всего разделов: ____
Кадастровый номер:	50:09:0060126:335
Всего листов выписки: ____	

Номер точки	Координаты, м		Описание закрепления на местности	Средняя квадратическая погрешность определения координат характерных точек границы части земельного участка, м
	X	Y		
1	2	3	4	5
135	505754.78	2168110.39	данные отсутствуют	0.1
136	505775.15	2168138.7	данные отсутствуют	0.1
137	505819.93	2168183.69	данные отсутствуют	0.1
138	505825.41	2168187.13	данные отсутствуют	0.1
139	505852.2	2168221.8	данные отсутствуют	0.1
140	505852.77	2168234.08	данные отсутствуют	данные отсутствуют
141	506209.72	2168031.99	данные отсутствуют	данные отсутствуют
142	506206.88	2168026.62	данные отсутствуют	0.1
143	506147.63	2167949.93	данные отсутствуют	данные отсутствуют
144	505375.92	2167358.2	данные отсутствуют	данные отсутствуют
145	505345.79	2167530.58	данные отсутствуют	0.1
146	505321.77	2167528.85	данные отсутствуют	данные отсутствуют
147	505327.32	2167579.38	данные отсутствуют	данные отсутствуют
148	505339.77	2167580.27	данные отсутствуют	0.1
149	505470.5	2167602.33	данные отсутствуют	0.1
150	505673.33	2167766.79	данные отсутствуют	0.1
151	505890.3	2167999.11	данные отсутствуют	0.1

Государственный регистратор	ФГИС ЕГРН
полное наименование должности	инициалы, фамилия
	подпись
	М.П.

Выписка из Единого государственного реестра недвижимости об объекте недвижимости
Сведения о частях земельного участка

Земельный участок	
(вид объекта недвижимости)	
Лист № ____ Раздела 4.2	Всего листов раздела 4.2 : ____
Всего листов выписки: ____	
23.10.2018 № 99/2018/207849039	
Кадастровый номер: 50:09:0060126:335	

Номер точки	Координаты, м		Описание закрепления на местности	Средняя квадратическая погрешность определения координат характерных точек границы части земельного участка, м
	X	Y		
1	2	3	4	5
152	505917.2	2168036.49	данные отсутствуют	0.1
153	505923.81	2168042.92	данные отсутствуют	0.1
154	505943.14	2168053.27	данные отсутствуют	0.1
155	506024.09	2168158.04	данные отсутствуют	0.1
156	506024.42	2168163.93	данные отсутствуют	данные отсутствуют
157	506067.9	2168132.96	данные отсутствуют	данные отсутствуют
158	505979.43	2168018.46	данные отсутствуют	0.1
159	505973.61	2168012.82	данные отсутствуют	0.1
160	505954.4	2168002.58	данные отсутствуют	0.1
161	505928.89	2167967.18	данные отсутствуют	0.1
162	505707.48	2167730.11	данные отсутствуют	0.1
163	505495.84	2167558.55	данные отсутствуют	0.1
164	505485.3	2167554.12	данные отсутствуют	0.1
165	506269.9	2167985.01	данные отсутствуют	данные отсутствуют
166	506229.85	2167971.3	данные отсутствуют	данные отсутствуют
167	506185.29	2167991.24	данные отсутствуют	данные отсутствуют
168	506177.58	2168003.51	данные отсутствуют	данные отсутствуют

Государственный регистратор	ФГИС ЕГРН
полное наименование должности	инициалы, фамилия
	подпись
	М.П.

Выписка из Единого государственного реестра недвижимости об объекте недвижимости
Сведения о частях земельного участка

Земельный участок	
(вид объекта недвижимости)	
Лист № <u> </u> Раздела <u>4.2</u>	Всего листов раздела <u>4.2</u> : <u> </u>
23.10.2018 № 99/2018/207849039	Всего разделов: <u> </u>
Кадастровый номер: 50:09:0060126:335	
Всего листов выписки: <u> </u>	

Номер точки	Координаты, м		Описание закрепления на местности	Средняя квадратическая погрешность определения координат характерных точек границы части земельного участка, м
	X	Y		
1	2	3	4	5
169	506136.14	2168019.71	данные отсутствуют	данные отсутствуют
170	506114.78	2168056.7	данные отсутствуют	данные отсутствуют
171	506107.86	2168076.91	данные отсутствуют	данные отсутствуют
172	506065.99	2168103.57	данные отсутствуют	данные отсутствуют
173	506054.2	2168129.28	данные отсутствуют	данные отсутствуют
174	506005.38	2168133.63	данные отсутствуют	данные отсутствуют
175	505984.93	2168140.84	данные отсутствуют	данные отсутствуют
176	505939.07	2168149.05	данные отсутствуют	данные отсутствуют
177	505905.16	2168199.71	данные отсутствуют	данные отсутствуют
178	505895.92	2168248.21	данные отсутствуют	данные отсутствуют
179	506279.41	2167982.01	данные отсутствуют	данные отсутствуют
180	506034.15	2167912.67	данные отсутствуют	данные отсутствуют
181	506023.81	2167919.92	данные отсутствуют	данные отсутствуют
182	505970.89	2167986.16	данные отсутствуют	данные отсутствуют
183	505871.87	2168014.81	данные отсутствуют	данные отсутствуют
184	505806.85	2168069.38	данные отсутствуют	данные отсутствуют
185	505781.01	2168110.52	данные отсутствуют	данные отсутствуют

Государственный регистратор	ФГИС ЕГРН
полное наименование должности	инициалы, фамилия
	подпись
	М.П.

Выписка из Единого государственного реестра недвижимости об объекте недвижимости
Сведения о частях земельного участка

Земельный участок	
(вид объекта недвижимости)	
Лист № ____ Раздела 4.2	Всего листов раздела 4.2 : ____
23.10.2018 № 99/2018/207849039	Всего разделов: ____
Кадастровый номер:	50:09:0060126:335
Всего листов выписки: ____	

Номер точки	Координаты, м		Описание закрепления на местности	Средняя квадратическая погрешность определения координат характерных точек границы части земельного участка, м
	X	Y		
1	2	3	4	5
186	505765.5	2168102.27	данные отсутствуют	данные отсутствуют
187	505545.11	2168014.42	данные отсутствуют	данные отсутствуют
188	505516.4	2168009.28	данные отсутствуют	данные отсутствуют
189	505454.28	2168015.78	данные отсутствуют	данные отсутствуют
190	505356.66	2167762.92	данные отсутствуют	данные отсутствуют
191	505340.67	2167707.55	данные отсутствуют	данные отсутствуют
192	505444.83	2168002.46	данные отсутствуют	данные отсутствуют
193	505439.82	2167930.4	данные отсутствуют	данные отсутствуют
194	505404.62	2167860.7	данные отсутствуют	данные отсутствуют
195	505383.3	2167823.06	данные отсутствуют	данные отсутствуют
196	505366.74	2167269.48	данные отсутствуют	данные отсутствуют
197	505363.34	2167270.42	данные отсутствуют	0.1
198	505350.42	2167276.64	данные отсутствуют	0.1
199	505338.82	2167285.07	данные отсутствуют	0.1
200	505328.91	2167295.44	данные отсутствуют	0.1
201	505321	2167307.41	данные отсутствуют	0.1
202	505315.36	2167320.59	данные отсутствуют	0.1

Государственный регистратор	ФГИС ЕГРН
полное наименование должности	инициалы, фамилия
	подпись
	М.П.

Выписка из Единого государственного реестра недвижимости об объекте недвижимости
Сведения о частях земельного участка

Земельный участок	
(вид объекта недвижимости)	
Лист № ____ Раздела 4.2	Всего листов раздела 4.2 : ____
Всего листов выписки: ____	
23.10.2018 № 99/2018/207849039	
Кадастровый номер: 50:09:0060126:335	

Номер точки	Координаты, м		Описание закрепления на местности	Средняя квадратическая погрешность определения координат характерных точек границы части земельного участка, м
	X	Y		
1	2	3	4	5
203	505312.17	2167334.58	данные отсутствуют	0.1
204	505311.53	2167348.91	данные отсутствуют	0.1
205	505313.45	2167363.12	данные отсутствуют	0.1
206	505317.88	2167376.76	данные отсутствуют	0.1
207	505324.68	2167389.38	данные отсутствуют	0.1
208	505333.63	2167400.6	данные отсутствуют	0.1
209	505344.43	2167410.04	данные отсутствуют	0.1
210	505356.74	2167417.39	данные отсутствуют	0.1
211	505370.16	2167422.43	данные отсутствуют	0.1
212	505384.28	2167425	данные отсутствуют	0.1
213	505398.62	2167425	данные отсутствуют	0.1
214	505412.73	2167422.43	данные отсутствуют	0.1
215	505426.16	2167417.39	данные отсутствуют	0.1
216	505438.47	2167410.04	данные отсутствуют	0.1
217	505448.39	2167401.37	данные отсутствуют	данные отсутствуют
218	505225.51	2166805.52	данные отсутствуют	данные отсутствуют
219	505198.21	2166814.39	данные отсутствуют	0.1

Государственный регистратор	подпись	ФГИС ЕГРН
полное наименование должности	инициалы, фамилия	

М.П.

Выписка из Единого государственного реестра недвижимости об объекте недвижимости
Сведения о частях земельного участка

Земельный участок	
(вид объекта недвижимости)	
Лист № ____ Раздела 4.2	Всего листов выписки: ____
Всего листов раздела 4.2 : ____	Всего разделов: ____
23.10.2018 № 99/2018/207849039	
Кадастровый номер: 50:09:0060126:335	

Номер точки	Координаты, м		Описание закрепления на местности	Средняя квадратическая погрешность определения координат характерных точек границы части земельного участка, м
	X	Y		
1	2	3	4	5
220	505168.18	2166826.52	данные отсутствуют	данные отсутствуют
221	505387.48	2167910.18	данные отсутствуют	данные отсутствуют
222	505391.45	2167910.32	данные отсутствуют	0.1
223	505430.86	2167908.94	данные отсутствуют	0.1
224	505452.72	2167906.64	данные отсутствуют	данные отсутствуют
225	505570.31	2167880.91	данные отсутствуют	данные отсутствуют
226	505584.69	2167876.24	данные отсутствуют	0.1
227	505621.26	2167861.47	данные отсутствуют	0.1
228	505656.7	2167844.18	данные отсутствуют	0.1
229	505690.85	2167824.47	данные отсутствуют	0.1
230	505723.55	2167802.41	данные отсутствуют	0.1
231	505754.63	2167778.13	данные отсутствуют	0.1
232	505783.93	2167751.74	данные отсутствуют	0.1
233	505811.33	2167723.37	данные отсутствуют	0.1
234	505825.73	2167706.2	данные отсутствуют	данные отсутствуют
235	505346.06	2166640.81	данные отсутствуют	данные отсутствуют
236	505367.08	2166642.14	данные отсутствуют	0.1

Государственный регистратор	ФГИС ЕГРН
полное наименование должности	инициалы, фамилия
	подпись

М.П.

Выписка из Единого государственного реестра недвижимости об объекте недвижимости
Сведения о частях земельного участка

Земельный участок	
(вид объекта недвижимости)	
Лист № <u>4.2</u> Раздела <u>4.2</u>	Всего листов выписки: _____
Всего листов раздела <u>4.2</u> : _____	Всего разделов: _____
23.10.2018 № 99/2018/207849039	
Кадастровый номер: 50:09:0060126:335	

Номер точки	Координаты, м		Описание закрепления на местности	Средняя квадратическая погрешность определения координат характерных точек границы части земельного участка, м
	X	Y		
1	2	3	4	5
237	505389.14	2166640.75	данные отсутствуют	0.1
238	505410.85	2166636.61	данные отсутствуют	0.1
239	505411.43	2166636.42	данные отсутствуют	данные отсутствуют
240	505362.17	2166586.69	данные отсутствуют	данные отсутствуют
241	505362.16	2166586.7	данные отсутствуют	данные отсутствуют
242	505325.55	2166655.54	данные отсутствуют	данные отсутствуют
243	505367.05	2166698.16	данные отсутствуют	данные отсутствуют
244	505382.7	2166683.04	данные отсутствуют	данные отсутствуют
245	505425.87	2166726.62	данные отсутствуют	данные отсутствуют
246	505420.61	2166645.68	данные отсутствуют	данные отсутствуют
247	505435.36	2167391.04	данные отсутствуют	0.1
248	505319.88	2167511.61	данные отсутствуют	0.1
249	505319.74	2167510.33	данные отсутствуют	0.1
250	505434.56	2167390.4	данные отсутствуют	0.1

Государственный регистратор	ФГИС ЕГРН
полное наименование должности	инициалы, фамилия
	подпись

М.П.

Выписка из Единого государственного реестра недвижимости об объекте недвижимости
Сведения о частях земельного участка

Земельный участок			
(вид объекта недвижимости)			
Лист № ____	Раздела 4.2	Всего листов раздела 4.2 : ____	Всего листов выписки: ____
23.10.2018 № 99/2018/207849039			
Кадастровый номер:		50:09:0060126:335	
Сведения о характерных точках границы части (частей) земельного участка			
Учетный номер части: 4			
Система координат: МСК-50, зона 2			
Зона №			
Номер точки	Координаты, м		Средняя квадратическая погрешность определения координат характерных точек границы части земельного участка, м
	X	Y	
1	2	3	5
1	505483.58	2166709.25	данные отсутствуют
1	505483.58	2166709.25	0.3
2	505415.46	2166729.75	данные отсутствуют
3	505336.8	2166725.51	данные отсутствуют
4	505332.65	2166721.42	данные отсутствуют
5	505245.19	2166774.2	данные отсутствуют
6	505216.19	2166789.79	данные отсутствуют
7	505256.03	2166857.06	данные отсутствуют
7	505256.03	2166857.06	0.3
8	505291	2166930.17	данные отсутствуют
8	505291	2166930.17	0.3
9	505315.74	2166994.41	данные отсутствуют
9	505315.74	2166994.41	0.3
10	505323.24	2167017.48	данные отсутствуют
10	505323.24	2167017.48	0.3
11	505328.99	2167038.67	данные отсутствуют
Государственный регистратор		ФГИС ЕГРН	
полное наименование должности		подпись	
		инициалы, фамилия	

М.П.

Выписка из Единого государственного реестра недвижимости об объекте недвижимости
Сведения о частях земельного участка

Земельный участок	
(вид объекта недвижимости)	
Лист № ____ Раздела 4.2	Всего листов раздела 4.2 : ____
Всего листов выписки: ____	
23.10.2018 № 99/2018/207849039	
Кадастровый номер: 50:09:0060126:335	

Номер точки	Координаты, м		Описание закрепления на местности	Средняя квадратическая погрешность определения координат характерных точек границы части земельного участка, м
	X	Y		
1	2	3	4	5
11	505328.99	2167038.67	данные отсутствуют	0.3
12	505338.87	2167074.33	данные отсутствуют	данные отсутствуют
12	505338.87	2167074.33	данные отсутствуют	0.3
13	505344.81	2167101.7	данные отсутствуют	данные отсутствуют
13	505344.81	2167101.7	данные отсутствуют	0.3
14	505352.85	2167147.83	данные отсутствуют	данные отсутствуют
14	505352.85	2167147.83	данные отсутствуют	0.3
15	505362.16	2167225.23	данные отсутствуют	данные отсутствуют
15	505362.16	2167225.23	данные отсутствуют	0.3
16	505376.12	2167360.1	данные отсутствуют	данные отсутствуют
16	505376.12	2167360.1	данные отсутствуют	0.3
16	505376.12	2167360.1	данные отсутствуют	0.3
16	505376.12	2167360.1	данные отсутствуют	0.3
17	505399.28	2167362.31	данные отсутствуют	данные отсутствуют
17	505399.28	2167362.31	данные отсутствуют	0.3
17	505399.28	2167362.31	данные отсутствуют	0.3
17	505399.28	2167362.31	данные отсутствуют	0.3

Государственный регистратор	ФГИС ЕГРН
полное наименование должности	инициалы, фамилия
	подпись

М.П.

Выписка из Единого государственного реестра недвижимости об объекте недвижимости
Сведения о частях земельного участка

Земельный участок			
(вид объекта недвижимости)			
Лист №	Раздела 4.2	Всего листов раздела 4.2 :	Всего листов выписки: _____
23.10.2018 № 99/2018/207849039			
Кадастровый номер:		50:09:0060126:335	

Номер точки	Координаты, м		Описание закрепления на местности	Средняя квадратическая погрешность определения координат характерных точек границы части земельного участка, м
	X	Y		
1	2	3	4	5
18	505571.52	2167499.29	данные отсутствуют	данные отсутствуют
18	505571.52	2167499.29	данные отсутствуют	0.3
18	505571.52	2167499.29	данные отсутствуют	0.3
19	505799.67	2167680.39	данные отсутствуют	данные отсутствуют
19	505799.67	2167680.39	данные отсутствуют	0.3
19	505799.67	2167680.39	данные отсутствуют	0.3
20	506099.69	2167977.59	данные отсутствуют	данные отсутствуют
20	506099.69	2167977.59	данные отсутствуют	0.3
20	506099.69	2167977.59	данные отсутствуют	0.3
21	506116.61	2167964.05	данные отсутствуют	данные отсутствуют
21	506116.61	2167964.05	данные отсутствуют	0.3
21	506116.61	2167964.05	данные отсутствуют	0.3
22	506143.99	2167952.86	данные отсутствуют	данные отсутствуют
22	506143.99	2167952.86	данные отсутствуют	0.3
22	506143.99	2167952.86	данные отсутствуют	0.3
23	506211.86	2167898.18	данные отсутствуют	данные отсутствуют
23	506211.86	2167898.18	данные отсутствуют	0.3

Государственный регистратор	ФГИС ЕГРН
полное наименование должности	инициалы, фамилия
	подпись
	М.П.

Выписка из Единого государственного реестра недвижимости об объекте недвижимости
Сведения о частях земельного участка

Земельный участок	
(вид объекта недвижимости)	
Лист № ____ Раздела 4.2	Всего листов раздела 4.2 : ____
Всего листов выписки: ____	
23.10.2018 № 99/2018/207849039	
Кадастровый номер: 50:09:0060126:335	

Номер точки	Координаты, м		Описание закрепления на местности	Средняя квадратическая погрешность определения координат характерных точек границы части земельного участка, м
	X	Y		
1	2	3	4	5
24	506279.59	2167982.24	данные отсутствуют	данные отсутствуют
24	506279.59	2167982.24	данные отсутствуют	0.3
24	506279.59	2167982.24	данные отсутствуют	0.3
25	506016.11	2168169.84	данные отсутствуют	данные отсутствуют
25	506016.11	2168169.84	данные отсутствуют	0.3
25	506016.11	2168169.84	данные отсутствуют	0.3
25	506016.11	2168169.84	данные отсутствуют	0.3
26	505965.37	2168270.94	данные отсутствуют	данные отсутствуют
26	505965.37	2168270.94	данные отсутствуют	0.3
26	505965.37	2168270.94	данные отсутствуют	0.3
26	505965.37	2168270.94	данные отсутствуют	0.3
27	505840.32	2168230.01	данные отсутствуют	данные отсутствуют
27	505840.32	2168230.01	данные отсутствуют	0.3
28	505755.13	2168166.68	данные отсутствуют	данные отсутствуют
28	505755.13	2168166.68	данные отсутствуют	0.3
29	505711.14	2168147.67	данные отсутствуют	данные отсутствуют
29	505711.14	2168147.67	данные отсутствуют	0.3

Государственный регистратор	ФГИС ЕГРН
полное наименование должности	инициалы, фамилия
	подпись
	М.П.

Выписка из Единого государственного реестра недвижимости об объекте недвижимости
Сведения о частях земельного участка

Земельный участок	
(вид объекта недвижимости)	
Лист № <u>4.2</u> Раздела <u>4.2</u>	Всего листов выписки: _____
Всего листов раздела <u>4.2</u> : _____	Всего разделов: _____
23.10.2018 № 99/2018/207849039	
Кадастровый номер: 50:09:0060126:335	

Номер точки	Координаты, м		Описание закрепления на местности	Средняя квадратическая погрешность определения координат характерных точек границы части земельного участка, м
	X	Y		
1	2	3	4	5
30	505652.35	2168126.74	данные отсутствуют	данные отсутствуют
30	505652.35	2168126.74	данные отсутствуют	0.3
31	505571.84	2168099.31	данные отсутствуют	данные отсутствуют
31	505571.84	2168099.31	данные отсутствуют	0.3
32	505514.43	2168067.79	данные отсутствуют	данные отсутствуют
32	505514.43	2168067.79	данные отсутствуют	0.3
33	505464.88	2168030.71	данные отсутствуют	данные отсутствуют
33	505464.88	2168030.71	данные отсутствуют	0.3
34	505398.36	2167936.98	данные отсутствуют	данные отсутствуют
34	505398.36	2167936.98	данные отсутствуют	0.3
35	505374.28	2167877.65	данные отсутствуют	данные отсутствуют
35	505374.28	2167877.65	данные отсутствуют	0.3
35	505374.28	2167877.65	данные отсутствуют	0.3
36	505361.67	2167805.49	данные отсутствуют	данные отсутствуют
36	505361.67	2167805.49	данные отсутствуют	0.3
36	505361.67	2167805.49	данные отсутствуют	0.3
37	505349.17	2167806.42	данные отсутствуют	данные отсутствуют

Государственный регистратор	ФГИС ЕГРН
полное наименование должности	инициалы, фамилия
	подпись
	М.П.

Выписка из Единого государственного реестра недвижимости об объекте недвижимости
Сведения о частях земельного участка

Земельный участок	
(вид объекта недвижимости)	
Лист № <u> </u> Раздела <u>4.2</u>	Всего листов раздела <u>4.2</u> : <u> </u>
Всего листов выписки: <u> </u>	
23.10.2018 № 99/2018/207849039	
Кадастровый номер: 50:09:0060126:335	

Номер точки	Координаты, м		Описание закрепления на местности	Средняя квадратическая погрешность определения координат характерных точек границы части земельного участка, м
	X	Y		
1	2	3	4	5
37	505349.17	2167806.42	данные отсутствуют	0.3
37	505349.17	2167806.42	данные отсутствуют	0.3
38	505338.05	2167677.09	данные отсутствуют	данные отсутствуют
38	505338.05	2167677.09	данные отсутствуют	0.3
38	505338.05	2167677.09	данные отсутствуют	0.3
39	505284.18	2167186.49	данные отсутствуют	данные отсутствуют
39	505284.18	2167186.49	данные отсутствуют	0.3
40	505293.26	2167183.93	данные отсутствуют	данные отсутствуют
40	505293.26	2167183.93	данные отсутствуют	0.3
41	505227.4	2166971.49	данные отсутствуют	данные отсутствуют
41	505227.4	2166971.49	данные отсутствуют	0.3
42	505179.23	2166842.66	данные отсутствуют	данные отсутствуют
42	505179.23	2166842.66	данные отсутствуют	0.3
43	505124.05	2166762.05	данные отсутствуют	данные отсутствуют
44	505065.2	2166699.11	данные отсутствуют	данные отсутствуют
45	505035.05	2166676.89	данные отсутствуют	данные отсутствуют
46	504983.99	2166630.82	данные отсутствуют	данные отсутствуют

Государственный регистратор	ФГИС ЕГРН
полное наименование должности	инициалы, фамилия
	подпись

М.П.

Выписка из Единого государственного реестра недвижимости об объекте недвижимости
Сведения о частях земельного участка

Земельный участок	
(вид объекта недвижимости)	
Лист № ____ Раздела 4.2	Всего листов раздела 4.2 : ____
Всего листов выписки: ____	
23.10.2018 № 99/2018/207849039	
Кадастровый номер: 50:09:0060126:335	

Номер точки	Координаты, м		Описание закрепления на местности	Средняя квадратическая погрешность определения координат характерных точек границы части земельного участка, м
	X	Y		
1	2	3	4	5
47	504950.1	2166599.88	данные отсутствуют	данные отсутствуют
48	504947.35	2166603.37	данные отсутствуют	данные отсутствуют
49	504869.77	2166526.97	данные отсутствуют	данные отсутствуют
50	504804.19	2166461.1	данные отсутствуют	данные отсутствуют
51	504860.34	2166419.5	данные отсутствуют	данные отсутствуют
51	504860.34	2166419.5	данные отсутствуют	0.3
52	504904.53	2166451.35	данные отсутствуют	данные отсутствуют
53	505015.15	2166536.05	данные отсутствуют	данные отсутствуют
54	505123.81	2166609.06	данные отсутствуют	данные отсутствуют
55	505209.66	2166683.9	данные отсутствуют	данные отсутствуют
56	505305.47	2166669.96	данные отсутствуют	данные отсутствуют
57	505348.93	2166638.75	данные отсутствуют	данные отсутствуют
57	505348.93	2166638.75	данные отсутствуют	0.3
57	505348.93	2166638.75	данные отсутствуют	0.3
57	505348.93	2166638.75	данные отсутствуют	0.3
58	505362.16	2166586.68	данные отсутствуют	данные отсутствуют
58	505362.16	2166586.68	данные отсутствуют	0.3

Государственный регистратор	ФГИС ЕГРН
полное наименование должности	инициалы, фамилия
	подпись
	М.П.

Выписка из Единого государственного реестра недвижимости об объекте недвижимости
Сведения о частях земельного участка

Земельный участок	
(вид объекта недвижимости)	
Лист № ____ Раздела 4.2	Всего листов раздела 4.2 : ____
Всего листов выписки: ____	
23.10.2018 № 99/2018/207849039	
Кадастровый номер: 50:09:0060126:335	

Номер точки	Координаты, м		Описание закрепления на местности	Средняя квадратическая погрешность определения координат характерных точек границы части земельного участка, м
	X	Y		
1	2	3	4	5
58	505362.16	2166586.68	данные отсутствуют	0.3
59	505420.6	2166645.68	данные отсутствуют	данные отсутствуют
59	505420.6	2166645.68	данные отсутствуют	0.3
60	505436.25	2166630.56	данные отсутствуют	данные отсутствуют
60	505436.25	2166630.56	данные отсутствуют	0.3
61	505490.74	2166685.56	данные отсутствуют	данные отсутствуют
61	505490.74	2166685.56	данные отсутствуют	0.3
62	505475.09	2166700.68	данные отсутствуют	данные отсутствуют
62	505475.09	2166700.68	данные отсутствуют	0.3
63	505795.12	2168074.76	данные отсутствуют	данные отсутствуют
63	505795.12	2168074.76	данные отсутствуют	0.3
64	505776.21	2168106.44	данные отсутствуют	данные отсутствуют
64	505776.21	2168106.44	данные отсутствуют	0.3
65	505738.13	2168091.62	данные отсутствуют	данные отсутствуют
65	505738.13	2168091.62	данные отсутствуют	0.3
65	505738.13	2168091.62	данные отсутствуют	0.3
66	505717.23	2168084.35	данные отсутствуют	данные отсутствуют

Государственный регистратор	ФГИС ЕГРН
полное наименование должности	инициалы, фамилия
	подпись
	М.П.

Выписка из Единого государственного реестра недвижимости об объекте недвижимости
Сведения о частях земельного участка

Земельный участок	
(вид объекта недвижимости)	
Лист № ____ Раздела 4.2	Всего листов раздела 4.2 : ____
Всего листов выписки: ____	
23.10.2018 № 99/2018/207849039	
Кадастровый номер: 50:09:0060126:335	

Номер точки	Координаты, м		Описание закрепления на местности	Средняя квадратическая погрешность определения координат характерных точек границы части земельного участка, м
	X	Y		
1	2	3	4	5
66	505717.23	2168084.35	данные отсутствуют	0.3
67	505625.88	2168055.19	данные отсутствуют	данные отсутствуют
67	505625.88	2168055.19	данные отсутствуют	0.3
68	505600.24	2168045.54	данные отсутствуют	данные отсутствуют
68	505600.24	2168045.54	данные отсутствуют	0.3
69	505581	2168036.44	данные отсутствуют	данные отсутствуют
69	505581	2168036.44	данные отсутствуют	0.3
70	505561.69	2168025.51	данные отсутствуют	данные отсутствуют
70	505561.69	2168025.51	данные отсутствуют	0.3
71	505543.55	2168013.38	данные отсутствуют	данные отсутствуют
72	505525.77	2167999.47	данные отсутствуют	данные отсутствуют
73	505507.19	2167982.34	данные отсутствуют	данные отсутствуют
74	505479.5	2167950.26	данные отсутствуют	данные отсутствуют
75	505467.37	2167932.71	данные отсутствуют	данные отсутствуют
76	505455.96	2167913.25	данные отсутствуют	данные отсутствуют
77	505446.49	2167893.96	данные отсутствуют	данные отсутствуют
77	505446.49	2167893.96	данные отсутствуют	0.3

Государственный регистратор	ФГИС ЕГРН
полное наименование должности	инициалы, фамилия
	подпись
	М.П.

Выписка из Единого государственного реестра недвижимости об объекте недвижимости
Сведения о частях земельного участка

Земельный участок	
(вид объекта недвижимости)	
Лист № ____ Раздела 4.2	Всего листов выписки: ____
Всего листов раздела 4.2 : ____	Всего разделов: ____
23.10.2018 № 99/2018/207849039	
Кадастровый номер: 50:09:0060126:335	

Номер точки	Координаты, м		Описание закрепления на местности	Средняя квадратическая погрешность определения координат характерных точек границы части земельного участка, м
	X	Y		
1	2	3	4	5
78	505437.53	2167871.49	данные отсутствуют	данные отсутствуют
78	505437.53	2167871.49	данные отсутствуют	0.3
79	505426.5	2167831.42	данные отсутствуют	данные отсутствуют
79	505426.5	2167831.42	данные отсутствуют	0.3
80	505420.17	2167790.97	данные отсутствуют	данные отсутствуют
80	505420.17	2167790.97	данные отсутствуют	0.3
81	505416.39	2167758.8	данные отсутствуют	данные отсутствуют
81	505416.39	2167758.8	данные отсутствуют	0.3
81	505416.39	2167758.8	данные отсутствуют	0.3
82	505487.91	2167815.54	данные отсутствуют	данные отсутствуют
82	505487.91	2167815.54	данные отсутствуют	0.3
82	505487.91	2167815.54	данные отсутствуют	0.3
83	505500.73	2167825.71	данные отсутствуют	данные отсутствуют
83	505500.73	2167825.71	данные отсутствуют	0.3
83	505500.73	2167825.71	данные отсутствуют	0.3
84	505583.75	2167891.58	данные отсутствуют	данные отсутствуют
84	505583.75	2167891.58	данные отсутствуют	0.3

Государственный регистратор	ФГИС ЕГРН
полное наименование должности	инициалы, фамилия
	подпись
	М.П.

Выписка из Единого государственного реестра недвижимости об объекте недвижимости
Сведения о частях земельного участка

Земельный участок	
(вид объекта недвижимости)	
Лист № ____ Раздела 4.2	Всего листов раздела 4.2 : ____
Всего листов выписки: ____	
23.10.2018 № 99/2018/207849039	
Кадастровый номер: 50:09:0060126:335	

Номер точки	Координаты, м		Описание закрепления на местности	Средняя квадратическая погрешность определения координат характерных точек границы части земельного участка, м
	X	Y		
1	2	3	4	5
85	505704.49	2167994.39	данные отсутствуют	данные отсутствуют
85	505704.49	2167994.39	данные отсутствуют	0.3
86	506060.11	2168138.51	данные отсутствуют	данные отсутствуют
87	506019.26	2168167.6	данные отсутствуют	данные отсутствуют
88	505958.64	2168068	данные отсутствуют	данные отсутствуют
89	505791.59	2167886.92	данные отсутствуют	данные отсутствуют
90	505612.83	2167718.18	данные отсутствуют	данные отсутствуют
91	505407.29	2167597.53	данные отсутствуют	данные отсутствуют
92	505327.28	2167579.03	данные отсутствуют	данные отсутствуют
93	505321.43	2167525.77	данные отсутствуют	данные отсутствуют
94	505432.71	2167554.47	данные отсутствуют	данные отсутствуют
95	505647.17	2167681.82	данные отсутствуют	данные отсутствуют
96	505828.41	2167853.08	данные отсутствуют	данные отсутствуют
97	506001.36	2168042	данные отсутствуют	данные отсутствуют
98	505334.92	2166648.81	данные отсутствуют	данные отсутствуют
99	505327.4	2166673.33	данные отсутствуют	0.1
100	505409.02	2166713.05	данные отсутствуют	0.1

Государственный регистратор	ФГИС ЕГРН
полное наименование должности	инициалы, фамилия
	подпись
	М.П.

Выписка из Единого государственного реестра недвижимости об объекте недвижимости
Сведения о частях земельного участка

Земельный участок		(вид объекта недвижимости)	
Лист № ____	Раздела 4.2	Всего листов раздела 4.2 : ____	Всего листов выписки: ____
23.10.2018 № 99/2018/207849039		50:09:0060126:335	
Кадастровый номер:			

Номер точки	Координаты, м		Описание закрепления на местности	Средняя квадратическая погрешность определения координат характерных точек границы части земельного участка, м
	X	Y		
1	2	3	4	5
101	505432.53	2166724.61	данные отсутствуют	данные отсутствуют
102	505462.06	2166715.72	данные отсутствуют	данные отсутствуют
103	505418.25	2166694.18	данные отсутствуют	0.1
104	505352.75	2166662.31	данные отсутствуют	0.1
105	505362.59	2166630.16	данные отсутствуют	0.1
106	505372.39	2166597.01	данные отсутствуют	данные отсутствуют
107	504811.27	2166455.86	данные отсутствуют	данные отсутствуют
108	504808.98	2166457.55	данные отсутствуют	данные отсутствуют
109	504936.72	2166476	данные отсутствуют	данные отсутствуют
110	504933.46	2166473.5	данные отсутствуют	данные отсутствуют
111	504870.42	2166426.76	данные отсутствуют	данные отсутствуют
112	504855.06	2166423.41	данные отсутствуют	данные отсутствуют
113	504859.87	2166424.45	данные отсутствуют	0.1
114	504853.89	2166424.28	данные отсутствуют	данные отсутствуют
115	504851.28	2166426.22	данные отсутствуют	данные отсутствуют
116	505293.72	2167261.23	данные отсутствуют	0.1
117	505293.21	2167261.2	данные отсутствуют	0.1

Государственный регистратор	ФГИС ЕГРН
полное наименование должности	инициалы, фамилия
	подпись
	М.П.

Выписка из Единого государственного реестра недвижимости об объекте недвижимости
Сведения о частях земельного участка

Земельный участок	
(вид объекта недвижимости)	
Лист № <u> </u> Раздела 4.2	Всего листов раздела 4.2 : <u> </u>
Всего листов выписки: <u> </u>	
23.10.2018 № 99/2018/207849039	
Кадастровый номер: 50:09:0060126:335	

Номер точки	Координаты, м		Описание закрепления на местности	Средняя квадратическая погрешность определения координат характерных точек границы части земельного участка, м
	X	Y		
1	2	3	4	5
118	505292.39	2167261.28	данные отсутствуют	данные отсутствуют
119	505304.01	2167367.04	данные отсутствуют	данные отсутствуют
120	505320.46	2167514.4	данные отсутствуют	0.1
121	505341.23	2167555.76	данные отсутствуют	0.1
122	505341.89	2167556.18	данные отсутствуют	0.1
123	505342.68	2167556.13	данные отсутствуют	0.1
124	505343.07	2167555.53	данные отсутствуют	0.1
125	505343.01	2167554.87	данные отсутствуют	0.1
126	505322.4	2167513.8	данные отсутствуют	0.1
127	505294.3	2167262.09	данные отсутствуют	0.1
128	505294.13	2167261.58	данные отсутствуют	0.1
129	505357.08	2167355.94	данные отсутствуют	0.1
130	505302.35	2167352.01	данные отсутствуют	данные отсутствуют
131	505345.06	2167758.64	данные отсутствуют	данные отсутствуют
132	505396.02	2167767.24	данные отсутствуют	0.1
133	505419.63	2167786.38	данные отсутствуют	данные отсутствуют
134	505736.83	2168091.17	данные отсутствуют	данные отсутствуют

Государственный регистратор	ФГИС ЕГРН
полное наименование должности	инициалы, фамилия
	подпись

М.П.

Выписка из Единого государственного реестра недвижимости об объекте недвижимости
Сведения о частях земельного участка

Земельный участок	
(вид объекта недвижимости)	
Лист № ____ Раздела 4.2	Всего листов раздела 4.2 : ____
Всего листов выписки: ____	
23.10.2018 № 99/2018/207849039	
Кадастровый номер: 50:09:0060126:335	

Номер точки	Координаты, м		Описание закрепления на местности	Средняя квадратическая погрешность определения координат характерных точек границы части земельного участка, м
	X	Y		
1	2	3	4	5
135	505754.78	2168110.39	данные отсутствуют	0.1
136	505775.15	2168138.7	данные отсутствуют	0.1
137	505819.93	2168183.69	данные отсутствуют	0.1
138	505825.41	2168187.13	данные отсутствуют	0.1
139	505852.2	2168221.8	данные отсутствуют	0.1
140	505852.77	2168234.08	данные отсутствуют	данные отсутствуют
141	506209.72	2168031.99	данные отсутствуют	данные отсутствуют
142	506206.88	2168026.62	данные отсутствуют	0.1
143	506147.63	2167949.93	данные отсутствуют	данные отсутствуют
144	505375.92	2167358.2	данные отсутствуют	данные отсутствуют
145	505345.79	2167530.58	данные отсутствуют	0.1
146	505321.77	2167528.85	данные отсутствуют	данные отсутствуют
147	505327.32	2167579.38	данные отсутствуют	данные отсутствуют
148	505339.77	2167580.27	данные отсутствуют	0.1
149	505470.5	2167602.33	данные отсутствуют	0.1
150	505673.33	2167766.79	данные отсутствуют	0.1
151	505890.3	2167999.11	данные отсутствуют	0.1

Государственный регистратор	ФГИС ЕГРН
полное наименование должности	инициалы, фамилия
	подпись
	М.П.

Выписка из Единого государственного реестра недвижимости об объекте недвижимости
Сведения о частях земельного участка

Земельный участок	
(вид объекта недвижимости)	
Лист № ____ Раздела 4.2	Всего листов раздела 4.2 : ____
Всего листов выписки: ____	
23.10.2018 № 99/2018/207849039	
Кадастровый номер: 50:09:0060126:335	

Номер точки	Координаты, м		Описание закрепления на местности	Средняя квадратическая погрешность определения координат характерных точек границы части земельного участка, м
	X	Y		
1	2	3	4	5
152	505917.2	2168036.49	данные отсутствуют	0.1
153	505923.81	2168042.92	данные отсутствуют	0.1
154	505943.14	2168053.27	данные отсутствуют	0.1
155	506024.09	2168158.04	данные отсутствуют	0.1
156	506024.42	2168163.93	данные отсутствуют	данные отсутствуют
157	506067.9	2168132.96	данные отсутствуют	данные отсутствуют
158	505979.43	2168018.46	данные отсутствуют	0.1
159	505973.61	2168012.82	данные отсутствуют	0.1
160	505954.4	2168002.58	данные отсутствуют	0.1
161	505928.89	2167967.18	данные отсутствуют	0.1
162	505707.48	2167730.11	данные отсутствуют	0.1
163	505495.84	2167558.55	данные отсутствуют	0.1
164	505485.3	2167554.12	данные отсутствуют	0.1
165	506269.9	2167985.01	данные отсутствуют	данные отсутствуют
166	506229.85	2167971.3	данные отсутствуют	данные отсутствуют
167	506185.29	2167991.24	данные отсутствуют	данные отсутствуют
168	506177.58	2168003.51	данные отсутствуют	данные отсутствуют

Государственный регистратор	ФГИС ЕГРН
полное наименование должности	инициалы, фамилия
	подпись

М.П.

Выписка из Единого государственного реестра недвижимости об объекте недвижимости
Сведения о частях земельного участка

Земельный участок	
(вид объекта недвижимости)	
Лист № <u> </u> Раздела <u>4.2</u>	Всего листов раздела <u>4.2</u> : <u> </u>
Всего листов выписки: <u> </u>	
23.10.2018 № 99/2018/207849039	
Кадастровый номер: 50:09:0060126:335	

Номер точки	Координаты, м		Описание закрепления на местности	Средняя квадратическая погрешность определения координат характерных точек границы части земельного участка, м
	X	Y		
1	2	3	4	5
169	506136.14	2168019.71	данные отсутствуют	данные отсутствуют
170	506114.78	2168056.7	данные отсутствуют	данные отсутствуют
171	506107.86	2168076.91	данные отсутствуют	данные отсутствуют
172	506065.99	2168103.57	данные отсутствуют	данные отсутствуют
173	506054.2	2168129.28	данные отсутствуют	данные отсутствуют
174	506005.38	2168133.63	данные отсутствуют	данные отсутствуют
175	505984.93	2168140.84	данные отсутствуют	данные отсутствуют
176	505939.07	2168149.05	данные отсутствуют	данные отсутствуют
177	505905.16	2168199.71	данные отсутствуют	данные отсутствуют
178	505895.92	2168248.21	данные отсутствуют	данные отсутствуют
179	506279.41	2167982.01	данные отсутствуют	данные отсутствуют
180	506034.15	2167912.67	данные отсутствуют	данные отсутствуют
181	506023.81	2167919.92	данные отсутствуют	данные отсутствуют
182	505970.89	2167986.16	данные отсутствуют	данные отсутствуют
183	505871.87	2168014.81	данные отсутствуют	данные отсутствуют
184	505806.85	2168069.38	данные отсутствуют	данные отсутствуют
185	505781.01	2168110.52	данные отсутствуют	данные отсутствуют

Государственный регистратор	ФГИС ЕГРН
полное наименование должности	инициалы, фамилия
	подпись
	М.П.

Выписка из Единого государственного реестра недвижимости об объекте недвижимости
Сведения о частях земельного участка

Земельный участок	
(вид объекта недвижимости)	
Лист № ____ Раздела 4.2	Всего листов раздела 4.2 : ____
Всего листов выписки: ____	
23.10.2018 № 99/2018/207849039	
Кадастровый номер: 50:09:0060126:335	

Номер точки	Координаты, м		Описание закрепления на местности	Средняя квадратическая погрешность определения координат характерных точек границы части земельного участка, м
	X	Y		
1	2	3	4	5
186	505765.5	2168102.27	данные отсутствуют	данные отсутствуют
187	505545.11	2168014.42	данные отсутствуют	данные отсутствуют
188	505516.4	2168009.28	данные отсутствуют	данные отсутствуют
189	505454.28	2168015.78	данные отсутствуют	данные отсутствуют
190	505356.66	2167762.92	данные отсутствуют	данные отсутствуют
191	505340.67	2167707.55	данные отсутствуют	данные отсутствуют
192	505444.83	2168002.46	данные отсутствуют	данные отсутствуют
193	505439.82	2167930.4	данные отсутствуют	данные отсутствуют
194	505404.62	2167860.7	данные отсутствуют	данные отсутствуют
195	505383.3	2167823.06	данные отсутствуют	данные отсутствуют
196	505366.74	2167269.48	данные отсутствуют	данные отсутствуют
197	505363.34	2167270.42	данные отсутствуют	0.1
198	505350.42	2167276.64	данные отсутствуют	0.1
199	505338.82	2167285.07	данные отсутствуют	0.1
200	505328.91	2167295.44	данные отсутствуют	0.1
201	505321	2167307.41	данные отсутствуют	0.1
202	505315.36	2167320.59	данные отсутствуют	0.1

Государственный регистратор	ФГИС ЕГРН
полное наименование должности	инициалы, фамилия
	подпись

М.П.

Выписка из Единого государственного реестра недвижимости об объекте недвижимости
Сведения о частях земельного участка

Земельный участок	
(вид объекта недвижимости)	
Лист № ____ Раздела 4.2	Всего листов раздела 4.2 : ____
Всего листов выписки: ____	
23.10.2018 № 99/2018/207849039	
Кадастровый номер: 50:09:0060126:335	

Номер точки	Координаты, м		Описание закрепления на местности	Средняя квадратическая погрешность определения координат характерных точек границы части земельного участка, м
	X	Y		
1	2	3	4	5
203	505312.17	2167334.58	данные отсутствуют	0.1
204	505311.53	2167348.91	данные отсутствуют	0.1
205	505313.45	2167363.12	данные отсутствуют	0.1
206	505317.88	2167376.76	данные отсутствуют	0.1
207	505324.68	2167389.38	данные отсутствуют	0.1
208	505333.63	2167400.6	данные отсутствуют	0.1
209	505344.43	2167410.04	данные отсутствуют	0.1
210	505356.74	2167417.39	данные отсутствуют	0.1
211	505370.16	2167422.43	данные отсутствуют	0.1
212	505384.28	2167425	данные отсутствуют	0.1
213	505398.62	2167425	данные отсутствуют	0.1
214	505412.73	2167422.43	данные отсутствуют	0.1
215	505426.16	2167417.39	данные отсутствуют	0.1
216	505438.47	2167410.04	данные отсутствуют	0.1
217	505448.39	2167401.37	данные отсутствуют	данные отсутствуют
218	505225.51	2166805.52	данные отсутствуют	данные отсутствуют
219	505198.21	2166814.39	данные отсутствуют	0.1

Государственный регистратор	ФГИС ЕГРН
полное наименование должности	инициалы, фамилия
	подпись
	М.П.

Выписка из Единого государственного реестра недвижимости об объекте недвижимости
Сведения о частях земельного участка

Земельный участок	
(вид объекта недвижимости)	
Лист № ____ Раздела 4.2	Всего листов раздела 4.2 : ____
23.10.2018 № 99/2018/207849039	Всего листов выписки: ____
Кадастровый номер:	50:09:0060126:335

Номер точки	Координаты, м		Описание закрепления на местности	Средняя квадратическая погрешность определения координат характерных точек границы части земельного участка, м
	X	Y		
1	2	3	4	5
220	505168.18	2166826.52	данные отсутствуют	данные отсутствуют
221	505387.48	2167910.18	данные отсутствуют	данные отсутствуют
222	505391.45	2167910.32	данные отсутствуют	0.1
223	505430.86	2167908.94	данные отсутствуют	0.1
224	505452.72	2167906.64	данные отсутствуют	данные отсутствуют
225	505570.31	2167880.91	данные отсутствуют	данные отсутствуют
226	505584.69	2167876.24	данные отсутствуют	0.1
227	505621.26	2167861.47	данные отсутствуют	0.1
228	505656.7	2167844.18	данные отсутствуют	0.1
229	505690.85	2167824.47	данные отсутствуют	0.1
230	505723.55	2167802.41	данные отсутствуют	0.1
231	505754.63	2167778.13	данные отсутствуют	0.1
232	505783.93	2167751.74	данные отсутствуют	0.1
233	505811.33	2167723.37	данные отсутствуют	0.1
234	505825.73	2167706.2	данные отсутствуют	данные отсутствуют
235	505346.06	2166640.81	данные отсутствуют	данные отсутствуют
236	505367.08	2166642.14	данные отсутствуют	0.1

Государственный регистратор	ФГИС ЕГРН
полное наименование должности	инициалы, фамилия
	подпись
	М.П.

Выписка из Единого государственного реестра недвижимости об объекте недвижимости
Сведения о частях земельного участка

Земельный участок	
(вид объекта недвижимости)	
Лист № <u> </u> Раздела <u>4.2</u>	Всего листов раздела <u>4.2</u> : <u> </u>
Всего листов выписки: <u> </u>	
23.10.2018 № 99/2018/207849039	
Кадастровый номер: 50:09:0060126:335	

Номер точки	Координаты, м		Описание закрепления на местности	Средняя квадратическая погрешность определения координат характерных точек границы части земельного участка, м
	X	Y		
1	2	3	4	5
237	505389.14	2166640.75	данные отсутствуют	0.1
238	505410.85	2166636.61	данные отсутствуют	0.1
239	505411.43	2166636.42	данные отсутствуют	данные отсутствуют
240	505362.17	2166586.69	данные отсутствуют	данные отсутствуют
241	505362.16	2166586.7	данные отсутствуют	данные отсутствуют
242	505325.55	2166655.54	данные отсутствуют	данные отсутствуют
243	505367.05	2166698.16	данные отсутствуют	данные отсутствуют
244	505382.7	2166683.04	данные отсутствуют	данные отсутствуют
245	505425.87	2166726.62	данные отсутствуют	данные отсутствуют
246	505420.61	2166645.68	данные отсутствуют	данные отсутствуют
247	505435.36	2167391.04	данные отсутствуют	0.1
248	505319.88	2167511.61	данные отсутствуют	0.1
249	505319.74	2167510.33	данные отсутствуют	0.1
250	505434.56	2167390.4	данные отсутствуют	0.1

Государственный регистратор	ФГИС ЕГРН
полное наименование должности	инициалы, фамилия
	подпись

М.П.

Выписка из Единого государственного реестра недвижимости об объекте недвижимости
Сведения о частях земельного участка

Земельный участок			
(вид объекта недвижимости)			
Лист № ____	Раздела 4.2	Всего листов раздела 4.2 : ____	Всего листов выписки: ____
23.10.2018 № 99/2018/207849039		50:09:0060126:335	
Кадастровый номер:			
Сведения о характерных точках границы части (частей) земельного участка			
Учетный номер части: 5			
Система координат: МСК-50, зона 2			
Зона №			
Номер точки	Координаты, м		Средняя квадратическая погрешность определения координат характерных точек границы части земельного участка, м
	X	Y	
1	2	3	5
1	505483.58	2166709.25	данные отсутствуют
1	505483.58	2166709.25	0.3
2	505415.46	2166729.75	данные отсутствуют
3	505336.8	2166725.51	данные отсутствуют
4	505332.65	2166721.42	данные отсутствуют
5	505245.19	2166774.2	данные отсутствуют
6	505216.19	2166789.79	данные отсутствуют
7	505256.03	2166857.06	данные отсутствуют
7	505256.03	2166857.06	0.3
8	505291	2166930.17	данные отсутствуют
8	505291	2166930.17	0.3
9	505315.74	2166994.41	данные отсутствуют
9	505315.74	2166994.41	0.3
10	505323.24	2167017.48	данные отсутствуют
10	505323.24	2167017.48	0.3
11	505328.99	2167038.67	данные отсутствуют
Государственный регистратор		ФГИС ЕГРН	
полное наименование должности		подпись	
		инициалы, фамилия	

М.П.

Выписка из Единого государственного реестра недвижимости об объекте недвижимости
Сведения о частях земельного участка

Земельный участок	
(вид объекта недвижимости)	
Лист № <u> </u> Раздела <u>4.2</u>	Всего листов раздела <u>4.2</u> : <u> </u>
23.10.2018 № 99/2018/207849039	Всего разделов: <u> </u>
Кадастровый номер:	50:09:0060126:335
Всего листов выписки: <u> </u>	

Номер точки	Координаты, м		Описание закрепления на местности	Средняя квадратическая погрешность определения координат характерных точек границы части земельного участка, м
	X	Y		
1	2	3	4	5
11	505328.99	2167038.67	данные отсутствуют	0.3
12	505338.87	2167074.33	данные отсутствуют	данные отсутствуют
12	505338.87	2167074.33	данные отсутствуют	0.3
13	505344.81	2167101.7	данные отсутствуют	данные отсутствуют
13	505344.81	2167101.7	данные отсутствуют	0.3
14	505352.85	2167147.83	данные отсутствуют	данные отсутствуют
14	505352.85	2167147.83	данные отсутствуют	0.3
15	505362.16	2167225.23	данные отсутствуют	данные отсутствуют
15	505362.16	2167225.23	данные отсутствуют	0.3
16	505376.12	2167360.1	данные отсутствуют	данные отсутствуют
16	505376.12	2167360.1	данные отсутствуют	0.3
16	505376.12	2167360.1	данные отсутствуют	0.3
16	505376.12	2167360.1	данные отсутствуют	0.3
17	505399.28	2167362.31	данные отсутствуют	данные отсутствуют
17	505399.28	2167362.31	данные отсутствуют	0.3
17	505399.28	2167362.31	данные отсутствуют	0.3
17	505399.28	2167362.31	данные отсутствуют	0.3

Государственный регистратор	ФГИС ЕГРН
полное наименование должности	инициалы, фамилия
	подпись
	М.П.

Выписка из Единого государственного реестра недвижимости об объекте недвижимости
Сведения о частях земельного участка

Земельный участок	
(вид объекта недвижимости)	
Лист № ____ Раздела 4.2	Всего листов выписки: ____
Всего листов раздела 4.2 : ____	Всего разделов: ____
23.10.2018 № 99/2018/207849039	
Кадастровый номер: 50:09:0060126:335	

Номер точки	Координаты, м		Описание закрепления на местности	Средняя квадратическая погрешность определения координат характерных точек границы части земельного участка, м
	X	Y		
1	2	3	4	5
18	505571.52	2167499.29	данные отсутствуют	данные отсутствуют
18	505571.52	2167499.29	данные отсутствуют	0.3
18	505571.52	2167499.29	данные отсутствуют	0.3
19	505799.67	2167680.39	данные отсутствуют	данные отсутствуют
19	505799.67	2167680.39	данные отсутствуют	0.3
19	505799.67	2167680.39	данные отсутствуют	0.3
20	506099.69	2167977.59	данные отсутствуют	данные отсутствуют
20	506099.69	2167977.59	данные отсутствуют	0.3
20	506099.69	2167977.59	данные отсутствуют	0.3
21	506116.61	2167964.05	данные отсутствуют	данные отсутствуют
21	506116.61	2167964.05	данные отсутствуют	0.3
21	506116.61	2167964.05	данные отсутствуют	0.3
22	506143.99	2167952.86	данные отсутствуют	данные отсутствуют
22	506143.99	2167952.86	данные отсутствуют	0.3
22	506143.99	2167952.86	данные отсутствуют	0.3
23	506211.86	2167898.18	данные отсутствуют	данные отсутствуют
23	506211.86	2167898.18	данные отсутствуют	0.3

Государственный регистратор	ФГИС ЕГРН
полное наименование должности	инициалы, фамилия
	подпись
	М.П.

Выписка из Единого государственного реестра недвижимости об объекте недвижимости
Сведения о частях земельного участка

Земельный участок	
(вид объекта недвижимости)	
Лист № <u> </u> Раздела <u>4.2</u>	Всего листов раздела <u>4.2</u> : <u> </u>
23.10.2018 № 99/2018/207849039	Всего разделов: <u> </u>
Кадастровый номер:	50:09:0060126:335
Всего листов выписки: <u> </u>	

Номер точки	Координаты, м		Описание закрепления на местности	Средняя квадратическая погрешность определения координат характерных точек границы части земельного участка, м
	X	Y		
1	2	3	4	5
24	506279.59	2167982.24	данные отсутствуют	данные отсутствуют
24	506279.59	2167982.24	данные отсутствуют	0.3
24	506279.59	2167982.24	данные отсутствуют	0.3
25	506016.11	2168169.84	данные отсутствуют	данные отсутствуют
25	506016.11	2168169.84	данные отсутствуют	0.3
25	506016.11	2168169.84	данные отсутствуют	0.3
25	506016.11	2168169.84	данные отсутствуют	0.3
26	505965.37	2168270.94	данные отсутствуют	данные отсутствуют
26	505965.37	2168270.94	данные отсутствуют	0.3
26	505965.37	2168270.94	данные отсутствуют	0.3
26	505965.37	2168270.94	данные отсутствуют	0.3
27	505840.32	2168230.01	данные отсутствуют	данные отсутствуют
27	505840.32	2168230.01	данные отсутствуют	0.3
28	505755.13	2168166.68	данные отсутствуют	данные отсутствуют
28	505755.13	2168166.68	данные отсутствуют	0.3
29	505711.14	2168147.67	данные отсутствуют	данные отсутствуют
29	505711.14	2168147.67	данные отсутствуют	0.3

Государственный регистратор	ФГИС ЕГРН
полное наименование должности	инициалы, фамилия
	подпись
	М.П.

Выписка из Единого государственного реестра недвижимости об объекте недвижимости
Сведения о частях земельного участка

Земельный участок	
(вид объекта недвижимости)	
Лист № ____ Раздела 4.2	Всего листов раздела 4.2 : ____
Всего листов выписки: ____	
23.10.2018 № 99/2018/207849039	
Кадастровый номер: 50:09:0060126:335	

Номер точки	Координаты, м		Описание закрепления на местности	Средняя квадратическая погрешность определения координат характерных точек границы части земельного участка, м
	X	Y		
1	2	3	4	5
30	505652.35	2168126.74	данные отсутствуют	данные отсутствуют
30	505652.35	2168126.74	данные отсутствуют	0.3
31	505571.84	2168099.31	данные отсутствуют	данные отсутствуют
31	505571.84	2168099.31	данные отсутствуют	0.3
32	505514.43	2168067.79	данные отсутствуют	данные отсутствуют
32	505514.43	2168067.79	данные отсутствуют	0.3
33	505464.88	2168030.71	данные отсутствуют	данные отсутствуют
33	505464.88	2168030.71	данные отсутствуют	0.3
34	505398.36	2167936.98	данные отсутствуют	данные отсутствуют
34	505398.36	2167936.98	данные отсутствуют	0.3
35	505374.28	2167877.65	данные отсутствуют	данные отсутствуют
35	505374.28	2167877.65	данные отсутствуют	0.3
35	505374.28	2167877.65	данные отсутствуют	0.3
36	505361.67	2167805.49	данные отсутствуют	данные отсутствуют
36	505361.67	2167805.49	данные отсутствуют	0.3
36	505361.67	2167805.49	данные отсутствуют	0.3
37	505349.17	2167806.42	данные отсутствуют	данные отсутствуют

Государственный регистратор	ФГИС ЕГРН
полное наименование должности	инициалы, фамилия
	подпись
	М.П.

Выписка из Единого государственного реестра недвижимости об объекте недвижимости
Сведения о частях земельного участка

Земельный участок	
(вид объекта недвижимости)	
Лист № <u> </u> Раздела <u>4.2</u>	Всего листов раздела <u>4.2</u> : <u> </u>
Всего листов выписки: <u> </u>	
23.10.2018 № 99/2018/207849039	
Кадастровый номер: 50:09:0060126:335	

Номер точки	Координаты, м		Описание закрепления на местности	Средняя квадратическая погрешность определения координат характерных точек границы части земельного участка, м
	X	Y		
1	2	3	4	5
37	505349.17	2167806.42	данные отсутствуют	0.3
37	505349.17	2167806.42	данные отсутствуют	0.3
38	505338.05	2167677.09	данные отсутствуют	данные отсутствуют
38	505338.05	2167677.09	данные отсутствуют	0.3
38	505338.05	2167677.09	данные отсутствуют	0.3
39	505284.18	2167186.49	данные отсутствуют	данные отсутствуют
39	505284.18	2167186.49	данные отсутствуют	0.3
40	505293.26	2167183.93	данные отсутствуют	данные отсутствуют
40	505293.26	2167183.93	данные отсутствуют	0.3
41	505227.4	2166971.49	данные отсутствуют	данные отсутствуют
41	505227.4	2166971.49	данные отсутствуют	0.3
42	505179.23	2166842.66	данные отсутствуют	данные отсутствуют
42	505179.23	2166842.66	данные отсутствуют	0.3
43	505124.05	2166762.05	данные отсутствуют	данные отсутствуют
44	505065.2	2166699.11	данные отсутствуют	данные отсутствуют
45	505035.05	2166676.89	данные отсутствуют	данные отсутствуют
46	504983.99	2166630.82	данные отсутствуют	данные отсутствуют

Государственный регистратор	ФГИС ЕГРН
полное наименование должности	инициалы, фамилия
	подпись
	М.П.

Выписка из Единого государственного реестра недвижимости об объекте недвижимости
Сведения о частях земельного участка

Земельный участок	
(вид объекта недвижимости)	
Лист № <u> </u> Раздела <u>4.2</u>	Всего листов раздела <u>4.2</u> : <u> </u>
Всего листов выписки: <u> </u>	
23.10.2018 № 99/2018/207849039	
Кадастровый номер: 50:09:0060126:335	

Номер точки	Координаты, м		Описание закрепления на местности	Средняя квадратическая погрешность определения координат характерных точек границы части земельного участка, м
	X	Y		
1	2	3	4	5
47	504950.1	2166599.88	данные отсутствуют	данные отсутствуют
48	504947.35	2166603.37	данные отсутствуют	данные отсутствуют
49	504869.77	2166526.97	данные отсутствуют	данные отсутствуют
50	504804.19	2166461.1	данные отсутствуют	данные отсутствуют
51	504860.34	2166419.5	данные отсутствуют	данные отсутствуют
51	504860.34	2166419.5	данные отсутствуют	0.3
52	504904.53	2166451.35	данные отсутствуют	данные отсутствуют
53	505015.15	2166536.05	данные отсутствуют	данные отсутствуют
54	505123.81	2166609.06	данные отсутствуют	данные отсутствуют
55	505209.66	2166683.9	данные отсутствуют	данные отсутствуют
56	505305.47	2166669.96	данные отсутствуют	данные отсутствуют
57	505348.93	2166638.75	данные отсутствуют	данные отсутствуют
57	505348.93	2166638.75	данные отсутствуют	0.3
57	505348.93	2166638.75	данные отсутствуют	0.3
57	505348.93	2166638.75	данные отсутствуют	0.3
58	505362.16	2166586.68	данные отсутствуют	данные отсутствуют
58	505362.16	2166586.68	данные отсутствуют	0.3

Государственный регистратор	ФГИС ЕГРН
полное наименование должности	инициалы, фамилия
	подпись
	М.П.

Выписка из Единого государственного реестра недвижимости об объекте недвижимости
Сведения о частях земельного участка

Земельный участок	
(вид объекта недвижимости)	
Лист № ____ Раздела 4.2	Всего листов раздела 4.2 : ____
Всего листов выписки: ____	
23.10.2018 № 99/2018/207849039	
Кадастровый номер: 50:09:0060126:335	

Номер точки	Координаты, м		Описание закрепления на местности	Средняя квадратическая погрешность определения координат характерных точек границы части земельного участка, м
	X	Y		
1	2	3	4	5
58	505362.16	2166586.68	данные отсутствуют	0.3
59	505420.6	2166645.68	данные отсутствуют	данные отсутствуют
59	505420.6	2166645.68	данные отсутствуют	0.3
60	505436.25	2166630.56	данные отсутствуют	данные отсутствуют
60	505436.25	2166630.56	данные отсутствуют	0.3
61	505490.74	2166685.56	данные отсутствуют	данные отсутствуют
61	505490.74	2166685.56	данные отсутствуют	0.3
62	505475.09	2166700.68	данные отсутствуют	данные отсутствуют
62	505475.09	2166700.68	данные отсутствуют	0.3
63	505795.12	2168074.76	данные отсутствуют	данные отсутствуют
63	505795.12	2168074.76	данные отсутствуют	0.3
64	505776.21	2168106.44	данные отсутствуют	данные отсутствуют
64	505776.21	2168106.44	данные отсутствуют	0.3
65	505738.13	2168091.62	данные отсутствуют	данные отсутствуют
65	505738.13	2168091.62	данные отсутствуют	0.3
65	505738.13	2168091.62	данные отсутствуют	0.3
66	505717.23	2168084.35	данные отсутствуют	данные отсутствуют

Государственный регистратор	ФГИС ЕГРН
полное наименование должности	инициалы, фамилия
	подпись
	М.П.

Выписка из Единого государственного реестра недвижимости об объекте недвижимости
Сведения о частях земельного участка

Земельный участок	
(вид объекта недвижимости)	
Лист № ____ Раздела 4.2	Всего листов раздела 4.2 : ____
Всего листов выписки: ____	
23.10.2018 № 99/2018/207849039	
Кадастровый номер: 50:09:0060126:335	

Номер точки	Координаты, м		Описание закрепления на местности	Средняя квадратическая погрешность определения координат характерных точек границы части земельного участка, м
	X	Y		
1	2	3	4	5
66	505717.23	2168084.35	данные отсутствуют	0.3
67	505625.88	2168055.19	данные отсутствуют	данные отсутствуют
67	505625.88	2168055.19	данные отсутствуют	0.3
68	505600.24	2168045.54	данные отсутствуют	данные отсутствуют
68	505600.24	2168045.54	данные отсутствуют	0.3
69	505581	2168036.44	данные отсутствуют	данные отсутствуют
69	505581	2168036.44	данные отсутствуют	0.3
70	505561.69	2168025.51	данные отсутствуют	данные отсутствуют
70	505561.69	2168025.51	данные отсутствуют	0.3
71	505543.55	2168013.38	данные отсутствуют	данные отсутствуют
72	505525.77	2167999.47	данные отсутствуют	данные отсутствуют
73	505507.19	2167982.34	данные отсутствуют	данные отсутствуют
74	505479.5	2167950.26	данные отсутствуют	данные отсутствуют
75	505467.37	2167932.71	данные отсутствуют	данные отсутствуют
76	505455.96	2167913.25	данные отсутствуют	данные отсутствуют
77	505446.49	2167893.96	данные отсутствуют	данные отсутствуют
77	505446.49	2167893.96	данные отсутствуют	0.3

Государственный регистратор	ФГИС ЕГРН
полное наименование должности	инициалы, фамилия
	подпись
	М.П.

Выписка из Единого государственного реестра недвижимости об объекте недвижимости
Сведения о частях земельного участка

Земельный участок	
(вид объекта недвижимости)	
Лист № ____ Раздела 4.2	Всего листов выписки: ____
Всего листов раздела 4.2 : ____	Всего разделов: ____
23.10.2018 № 99/2018/207849039	
Кадастровый номер: 50:09:0060126:335	

Номер точки	Координаты, м		Описание закрепления на местности	Средняя квадратическая погрешность определения координат характерных точек границы части земельного участка, м
	X	Y		
1	2	3	4	5
78	505437.53	2167871.49	данные отсутствуют	данные отсутствуют
78	505437.53	2167871.49	данные отсутствуют	0.3
79	505426.5	2167831.42	данные отсутствуют	данные отсутствуют
79	505426.5	2167831.42	данные отсутствуют	0.3
80	505420.17	2167790.97	данные отсутствуют	данные отсутствуют
80	505420.17	2167790.97	данные отсутствуют	0.3
81	505416.39	2167758.8	данные отсутствуют	данные отсутствуют
81	505416.39	2167758.8	данные отсутствуют	0.3
81	505416.39	2167758.8	данные отсутствуют	0.3
82	505487.91	2167815.54	данные отсутствуют	данные отсутствуют
82	505487.91	2167815.54	данные отсутствуют	0.3
82	505487.91	2167815.54	данные отсутствуют	0.3
83	505500.73	2167825.71	данные отсутствуют	данные отсутствуют
83	505500.73	2167825.71	данные отсутствуют	0.3
83	505500.73	2167825.71	данные отсутствуют	0.3
84	505583.75	2167891.58	данные отсутствуют	данные отсутствуют
84	505583.75	2167891.58	данные отсутствуют	0.3

Государственный регистратор	ФГИС ЕГРН
полное наименование должности	инициалы, фамилия
	подпись
	М.П.

Выписка из Единого государственного реестра недвижимости об объекте недвижимости
Сведения о частях земельного участка

Земельный участок	
(вид объекта недвижимости)	
Лист № <u> </u> Раздела <u>4.2</u>	Всего листов раздела <u>4.2</u> : <u> </u>
Всего листов выписки: <u> </u>	
23.10.2018 № 99/2018/207849039	
Кадастровый номер: 50:09:0060126:335	

Номер точки	Координаты, м		Описание закрепления на местности	Средняя квадратическая погрешность определения координат характерных точек границы части земельного участка, м
	X	Y		
1	2	3	4	5
85	505704.49	2167994.39	данные отсутствуют	данные отсутствуют
85	505704.49	2167994.39	данные отсутствуют	0.3
86	506060.11	2168138.51	данные отсутствуют	данные отсутствуют
87	506019.26	2168167.6	данные отсутствуют	данные отсутствуют
88	505958.64	2168068	данные отсутствуют	данные отсутствуют
89	505791.59	2167886.92	данные отсутствуют	данные отсутствуют
90	505612.83	2167718.18	данные отсутствуют	данные отсутствуют
91	505407.29	2167597.53	данные отсутствуют	данные отсутствуют
92	505327.28	2167579.03	данные отсутствуют	данные отсутствуют
93	505321.43	2167525.77	данные отсутствуют	данные отсутствуют
94	505432.71	2167554.47	данные отсутствуют	данные отсутствуют
95	505647.17	2167681.82	данные отсутствуют	данные отсутствуют
96	505828.41	2167853.08	данные отсутствуют	данные отсутствуют
97	506001.36	2168042	данные отсутствуют	данные отсутствуют
98	505334.92	2166648.81	данные отсутствуют	данные отсутствуют
99	505327.4	2166673.33	данные отсутствуют	0.1
100	505409.02	2166713.05	данные отсутствуют	0.1

Государственный регистратор	ФГИС ЕГРН
полное наименование должности	инициалы, фамилия
	подпись

М.П.

Выписка из Единого государственного реестра недвижимости об объекте недвижимости
Сведения о частях земельного участка

Земельный участок	
(вид объекта недвижимости)	
Лист № <u> </u> Раздела <u>4.2</u>	Всего листов раздела <u>4.2</u> : <u> </u>
Всего листов выписки: <u> </u>	
23.10.2018 № 99/2018/207849039	
Кадастровый номер: 50:09:0060126:335	

Номер точки	Координаты, м		Описание закрепления на местности	Средняя квадратическая погрешность определения координат характерных точек границы части земельного участка, м
	X	Y		
1	2	3	4	5
101	505432.53	2166724.61	данные отсутствуют	данные отсутствуют
102	505462.06	2166715.72	данные отсутствуют	данные отсутствуют
103	505418.25	2166694.18	данные отсутствуют	0.1
104	505352.75	2166662.31	данные отсутствуют	0.1
105	505362.59	2166630.16	данные отсутствуют	0.1
106	505372.39	2166597.01	данные отсутствуют	данные отсутствуют
107	504811.27	2166455.86	данные отсутствуют	данные отсутствуют
108	504808.98	2166457.55	данные отсутствуют	данные отсутствуют
109	504936.72	2166476	данные отсутствуют	данные отсутствуют
110	504933.46	2166473.5	данные отсутствуют	данные отсутствуют
111	504870.42	2166426.76	данные отсутствуют	данные отсутствуют
112	504855.06	2166423.41	данные отсутствуют	данные отсутствуют
113	504859.87	2166424.45	данные отсутствуют	0.1
114	504853.89	2166424.28	данные отсутствуют	данные отсутствуют
115	504851.28	2166426.22	данные отсутствуют	данные отсутствуют
116	505293.72	2167261.23	данные отсутствуют	0.1
117	505293.21	2167261.2	данные отсутствуют	0.1

Государственный регистратор	ФГИС ЕГРН
полное наименование должности	инициалы, фамилия
	подпись

М.П.

Выписка из Единого государственного реестра недвижимости об объекте недвижимости
Сведения о частях земельного участка

Земельный участок			
(вид объекта недвижимости)			
Лист №	Раздела 4.2	Всего листов раздела 4.2 :	Всего листов выписки: _____
23.10.2018 № 99/2018/207849039			
Кадастровый номер:		50:09:0060126:335	

Номер точки	Координаты, м		Описание закрепления на местности	Средняя квадратическая погрешность определения координат характерных точек границы части земельного участка, м
	X	Y		
1	2	3	4	5
118	505292.39	2167261.28	данные отсутствуют	данные отсутствуют
119	505304.01	2167367.04	данные отсутствуют	данные отсутствуют
120	505320.46	2167514.4	данные отсутствуют	0.1
121	505341.23	2167555.76	данные отсутствуют	0.1
122	505341.89	2167556.18	данные отсутствуют	0.1
123	505342.68	2167556.13	данные отсутствуют	0.1
124	505343.07	2167555.53	данные отсутствуют	0.1
125	505343.01	2167554.87	данные отсутствуют	0.1
126	505322.4	2167513.8	данные отсутствуют	0.1
127	505294.3	2167262.09	данные отсутствуют	0.1
128	505294.13	2167261.58	данные отсутствуют	0.1
129	505357.08	2167355.94	данные отсутствуют	0.1
130	505302.35	2167352.01	данные отсутствуют	данные отсутствуют
131	505345.06	2167758.64	данные отсутствуют	данные отсутствуют
132	505396.02	2167767.24	данные отсутствуют	0.1
133	505419.63	2167786.38	данные отсутствуют	данные отсутствуют
134	505736.83	2168091.17	данные отсутствуют	данные отсутствуют

Государственный регистратор	ФГИС ЕГРН
полное наименование должности	инициалы, фамилия
	подпись
	М.П.

Выписка из Единого государственного реестра недвижимости об объекте недвижимости
Сведения о частях земельного участка

Земельный участок	
(вид объекта недвижимости)	
Лист № ____ Раздела 4.2	Всего листов раздела 4.2 : ____
Всего листов выписки: ____	
23.10.2018 № 99/2018/207849039	
Кадастровый номер: 50:09:0060126:335	

Номер точки	Координаты, м		Описание закрепления на местности	Средняя квадратическая погрешность определения координат характерных точек границы части земельного участка, м
	X	Y		
1	2	3	4	5
135	505754.78	2168110.39	данные отсутствуют	0.1
136	505775.15	2168138.7	данные отсутствуют	0.1
137	505819.93	2168183.69	данные отсутствуют	0.1
138	505825.41	2168187.13	данные отсутствуют	0.1
139	505852.2	2168221.8	данные отсутствуют	0.1
140	505852.77	2168234.08	данные отсутствуют	данные отсутствуют
141	506209.72	2168031.99	данные отсутствуют	данные отсутствуют
142	506206.88	2168026.62	данные отсутствуют	0.1
143	506147.63	2167949.93	данные отсутствуют	данные отсутствуют
144	505375.92	2167358.2	данные отсутствуют	данные отсутствуют
145	505345.79	2167530.58	данные отсутствуют	0.1
146	505321.77	2167528.85	данные отсутствуют	данные отсутствуют
147	505327.32	2167579.38	данные отсутствуют	данные отсутствуют
148	505339.77	2167580.27	данные отсутствуют	0.1
149	505470.5	2167602.33	данные отсутствуют	0.1
150	505673.33	2167766.79	данные отсутствуют	0.1
151	505890.3	2167999.11	данные отсутствуют	0.1

Государственный регистратор	ФГИС ЕГРН
полное наименование должности	инициалы, фамилия
	подпись
	М.П.

Выписка из Единого государственного реестра недвижимости об объекте недвижимости
Сведения о частях земельного участка

Земельный участок	
(вид объекта недвижимости)	
Лист № ____ Раздела 4.2	Всего листов раздела 4.2 : ____
Всего листов выписки: ____	
23.10.2018 № 99/2018/207849039	
Кадастровый номер: 50:09:0060126:335	

Номер точки	Координаты, м		Описание закрепления на местности	Средняя квадратическая погрешность определения координат характерных точек границы части земельного участка, м
	X	Y		
1	2	3	4	5
152	505917.2	2168036.49	данные отсутствуют	0.1
153	505923.81	2168042.92	данные отсутствуют	0.1
154	505943.14	2168053.27	данные отсутствуют	0.1
155	506024.09	2168158.04	данные отсутствуют	0.1
156	506024.42	2168163.93	данные отсутствуют	данные отсутствуют
157	506067.9	2168132.96	данные отсутствуют	данные отсутствуют
158	505979.43	2168018.46	данные отсутствуют	0.1
159	505973.61	2168012.82	данные отсутствуют	0.1
160	505954.4	2168002.58	данные отсутствуют	0.1
161	505928.89	2167967.18	данные отсутствуют	0.1
162	505707.48	2167730.11	данные отсутствуют	0.1
163	505495.84	2167558.55	данные отсутствуют	0.1
164	505485.3	2167554.12	данные отсутствуют	0.1
165	506269.9	2167985.01	данные отсутствуют	данные отсутствуют
166	506229.85	2167971.3	данные отсутствуют	данные отсутствуют
167	506185.29	2167991.24	данные отсутствуют	данные отсутствуют
168	506177.58	2168003.51	данные отсутствуют	данные отсутствуют

Государственный регистратор	ФГИС ЕГРН
полное наименование должности	инициалы, фамилия
	подпись
	М.П.

Выписка из Единого государственного реестра недвижимости об объекте недвижимости
Сведения о частях земельного участка

Земельный участок	
(вид объекта недвижимости)	
Лист № <u> </u> Раздела <u>4.2</u>	Всего листов раздела <u>4.2</u> : <u> </u>
Всего листов выписки: <u> </u>	
23.10.2018 № 99/2018/207849039	
Кадастровый номер: 50:09:0060126:335	

Номер точки	Координаты, м		Описание закрепления на местности	Средняя квадратическая погрешность определения координат характерных точек границы части земельного участка, м
	X	Y		
1	2	3	4	5
169	506136.14	2168019.71	данные отсутствуют	данные отсутствуют
170	506114.78	2168056.7	данные отсутствуют	данные отсутствуют
171	506107.86	2168076.91	данные отсутствуют	данные отсутствуют
172	506065.99	2168103.57	данные отсутствуют	данные отсутствуют
173	506054.2	2168129.28	данные отсутствуют	данные отсутствуют
174	506005.38	2168133.63	данные отсутствуют	данные отсутствуют
175	505984.93	2168140.84	данные отсутствуют	данные отсутствуют
176	505939.07	2168149.05	данные отсутствуют	данные отсутствуют
177	505905.16	2168199.71	данные отсутствуют	данные отсутствуют
178	505895.92	2168248.21	данные отсутствуют	данные отсутствуют
179	506279.41	2167982.01	данные отсутствуют	данные отсутствуют
180	506034.15	2167912.67	данные отсутствуют	данные отсутствуют
181	506023.81	2167919.92	данные отсутствуют	данные отсутствуют
182	505970.89	2167986.16	данные отсутствуют	данные отсутствуют
183	505871.87	2168014.81	данные отсутствуют	данные отсутствуют
184	505806.85	2168069.38	данные отсутствуют	данные отсутствуют
185	505781.01	2168110.52	данные отсутствуют	данные отсутствуют

Государственный регистратор	ФГИС ЕГРН
полное наименование должности	инициалы, фамилия
	подпись
	М.П.

Выписка из Единого государственного реестра недвижимости об объекте недвижимости
Сведения о частях земельного участка

Земельный участок	
(вид объекта недвижимости)	
Лист № <u>4.2</u> Раздела <u>4.2</u>	Всего листов выписки: _____
Всего листов раздела <u>4.2</u> : _____	Всего разделов: _____
23.10.2018 № 99/2018/207849039	
Кадастровый номер: 50:09:0060126:335	

Номер точки	Координаты, м		Описание закрепления на местности	Средняя квадратическая погрешность определения координат характерных точек границы части земельного участка, м
	X	Y		
1	2	3	4	5
186	505765.5	2168102.27	данные отсутствуют	данные отсутствуют
187	505545.11	2168014.42	данные отсутствуют	данные отсутствуют
188	505516.4	2168009.28	данные отсутствуют	данные отсутствуют
189	505454.28	2168015.78	данные отсутствуют	данные отсутствуют
190	505356.66	2167762.92	данные отсутствуют	данные отсутствуют
191	505340.67	2167707.55	данные отсутствуют	данные отсутствуют
192	505444.83	2168002.46	данные отсутствуют	данные отсутствуют
193	505439.82	2167930.4	данные отсутствуют	данные отсутствуют
194	505404.62	2167860.7	данные отсутствуют	данные отсутствуют
195	505383.3	2167823.06	данные отсутствуют	данные отсутствуют
196	505366.74	2167269.48	данные отсутствуют	данные отсутствуют
197	505363.34	2167270.42	данные отсутствуют	0.1
198	505350.42	2167276.64	данные отсутствуют	0.1
199	505338.82	2167285.07	данные отсутствуют	0.1
200	505328.91	2167295.44	данные отсутствуют	0.1
201	505321	2167307.41	данные отсутствуют	0.1
202	505315.36	2167320.59	данные отсутствуют	0.1

Государственный регистратор	ФГИС ЕГРН
полное наименование должности	инициалы, фамилия
	подпись

М.П.

Выписка из Единого государственного реестра недвижимости об объекте недвижимости
Сведения о частях земельного участка

Земельный участок	
(вид объекта недвижимости)	
Лист № ____ Раздела 4.2	Всего листов раздела 4.2 : ____
Всего листов выписки: ____	
23.10.2018 № 99/2018/207849039	
Кадастровый номер: 50:09:0060126:335	

Номер точки	Координаты, м		Описание закрепления на местности	Средняя квадратическая погрешность определения координат характерных точек границы части земельного участка, м
	X	Y		
1	2	3	4	5
203	505312.17	2167334.58	данные отсутствуют	0.1
204	505311.53	2167348.91	данные отсутствуют	0.1
205	505313.45	2167363.12	данные отсутствуют	0.1
206	505317.88	2167376.76	данные отсутствуют	0.1
207	505324.68	2167389.38	данные отсутствуют	0.1
208	505333.63	2167400.6	данные отсутствуют	0.1
209	505344.43	2167410.04	данные отсутствуют	0.1
210	505356.74	2167417.39	данные отсутствуют	0.1
211	505370.16	2167422.43	данные отсутствуют	0.1
212	505384.28	2167425	данные отсутствуют	0.1
213	505398.62	2167425	данные отсутствуют	0.1
214	505412.73	2167422.43	данные отсутствуют	0.1
215	505426.16	2167417.39	данные отсутствуют	0.1
216	505438.47	2167410.04	данные отсутствуют	0.1
217	505448.39	2167401.37	данные отсутствуют	данные отсутствуют
218	505225.51	2166805.52	данные отсутствуют	данные отсутствуют
219	505198.21	2166814.39	данные отсутствуют	0.1

Государственный регистратор	ФГИС ЕГРН
полное наименование должности	инициалы, фамилия
	подпись

М.П.

Выписка из Единого государственного реестра недвижимости об объекте недвижимости
Сведения о частях земельного участка

Земельный участок	
(вид объекта недвижимости)	
Лист № ____ Раздела 4.2	Всего листов раздела 4.2 : ____
Всего листов выписки: ____	
23.10.2018 № 99/2018/207849039	
Кадастровый номер: 50:09:0060126:335	

Номер точки	Координаты, м		Описание закрепления на местности	Средняя квадратическая погрешность определения координат характерных точек границы части земельного участка, м
	X	Y		
1	2	3	4	5
220	505168.18	2166826.52	данные отсутствуют	данные отсутствуют
221	505387.48	2167910.18	данные отсутствуют	данные отсутствуют
222	505391.45	2167910.32	данные отсутствуют	0.1
223	505430.86	2167908.94	данные отсутствуют	0.1
224	505452.72	2167906.64	данные отсутствуют	данные отсутствуют
225	505570.31	2167880.91	данные отсутствуют	данные отсутствуют
226	505584.69	2167876.24	данные отсутствуют	0.1
227	505621.26	2167861.47	данные отсутствуют	0.1
228	505656.7	2167844.18	данные отсутствуют	0.1
229	505690.85	2167824.47	данные отсутствуют	0.1
230	505723.55	2167802.41	данные отсутствуют	0.1
231	505754.63	2167778.13	данные отсутствуют	0.1
232	505783.93	2167751.74	данные отсутствуют	0.1
233	505811.33	2167723.37	данные отсутствуют	0.1
234	505825.73	2167706.2	данные отсутствуют	данные отсутствуют
235	505346.06	2166640.81	данные отсутствуют	данные отсутствуют
236	505367.08	2166642.14	данные отсутствуют	0.1

Государственный регистратор	ФГИС ЕГРН
полное наименование должности	инициалы, фамилия
	подпись
	М.П.

Выписка из Единого государственного реестра недвижимости об объекте недвижимости
Сведения о частях земельного участка

Земельный участок			
(вид объекта недвижимости)			
Лист №	Раздела 4.2	Всего листов раздела 4.2 :	Всего листов выписки: _____
23.10.2018 № 99/2018/207849039			
Кадастровый номер:		50:09:0060126:335	

Номер точки	Координаты, м		Описание закрепления на местности	Средняя квадратическая погрешность определения координат характерных точек границы части земельного участка, м
	X	Y		
1	2	3	4	5
237	505389.14	2166640.75	данные отсутствуют	0.1
238	505410.85	2166636.61	данные отсутствуют	0.1
239	505411.43	2166636.42	данные отсутствуют	данные отсутствуют
240	505362.17	2166586.69	данные отсутствуют	данные отсутствуют
241	505362.16	2166586.7	данные отсутствуют	данные отсутствуют
242	505325.55	2166655.54	данные отсутствуют	данные отсутствуют
243	505367.05	2166698.16	данные отсутствуют	данные отсутствуют
244	505382.7	2166683.04	данные отсутствуют	данные отсутствуют
245	505425.87	2166726.62	данные отсутствуют	данные отсутствуют
246	505420.61	2166645.68	данные отсутствуют	данные отсутствуют
247	505435.36	2167391.04	данные отсутствуют	0.1
248	505319.88	2167511.61	данные отсутствуют	0.1
249	505319.74	2167510.33	данные отсутствуют	0.1
250	505434.56	2167390.4	данные отсутствуют	0.1

Государственный регистратор	ФГИС ЕГРН
полное наименование должности	инициалы, фамилия

М.П.

Выписка из Единого государственного реестра недвижимости об объекте недвижимости
Сведения о частях земельного участка

Земельный участок			
(вид объекта недвижимости)			
Лист № ____	Раздела 4.2	Всего листов раздела 4.2 : ____	Всего листов выписки: ____
23.10.2018 № 99/2018/207849039		50:09:0060126:335	
Кадастровый номер:			
Сведения о характерных точках границы части (частей) земельного участка			
Учелный номер части: 6			
Система координат: МСК-50, зона 2			
Зона №			
Номер точки	Координаты, м		Средняя квадратическая погрешность определения координат характерных точек границы части земельного участка, м
	X	Y	
1	2	3	5
1	505483.58	2166709.25	данные отсутствуют
1	505483.58	2166709.25	0.3
2	505415.46	2166729.75	данные отсутствуют
3	505336.8	2166725.51	данные отсутствуют
4	505332.65	2166721.42	данные отсутствуют
5	505245.19	2166774.2	данные отсутствуют
6	505216.19	2166789.79	данные отсутствуют
7	505256.03	2166857.06	данные отсутствуют
7	505256.03	2166857.06	0.3
8	505291	2166930.17	данные отсутствуют
8	505291	2166930.17	0.3
9	505315.74	2166994.41	данные отсутствуют
9	505315.74	2166994.41	0.3
10	505323.24	2167017.48	данные отсутствуют
10	505323.24	2167017.48	0.3
11	505328.99	2167038.67	данные отсутствуют
Государственный регистратор		ФГИС ЕГРН	
полное наименование должности		подпись	
		инициалы, фамилия	

М.П.

Выписка из Единого государственного реестра недвижимости об объекте недвижимости
Сведения о частях земельного участка

Земельный участок	
(вид объекта недвижимости)	
Лист № ____ Раздела 4.2	Всего листов раздела 4.2 : ____
Всего листов выписки: ____	
23.10.2018 № 99/2018/207849039	
Кадастровый номер: 50:09:0060126:335	

Номер точки	Координаты, м		Описание закрепления на местности	Средняя квадратическая погрешность определения координат характерных точек границы части земельного участка, м
	X	Y		
1	2	3	4	5
11	505328.99	2167038.67	данные отсутствуют	0.3
12	505338.87	2167074.33	данные отсутствуют	данные отсутствуют
12	505338.87	2167074.33	данные отсутствуют	0.3
13	505344.81	2167101.7	данные отсутствуют	данные отсутствуют
13	505344.81	2167101.7	данные отсутствуют	0.3
14	505352.85	2167147.83	данные отсутствуют	данные отсутствуют
14	505352.85	2167147.83	данные отсутствуют	0.3
15	505362.16	2167225.23	данные отсутствуют	данные отсутствуют
15	505362.16	2167225.23	данные отсутствуют	0.3
16	505376.12	2167360.1	данные отсутствуют	данные отсутствуют
16	505376.12	2167360.1	данные отсутствуют	0.3
16	505376.12	2167360.1	данные отсутствуют	0.3
16	505376.12	2167360.1	данные отсутствуют	0.3
17	505399.28	2167362.31	данные отсутствуют	данные отсутствуют
17	505399.28	2167362.31	данные отсутствуют	0.3
17	505399.28	2167362.31	данные отсутствуют	0.3
17	505399.28	2167362.31	данные отсутствуют	0.3

Государственный регистратор	ФГИС ЕГРН
полное наименование должности	инициалы, фамилия
	подпись
	М.П.

Выписка из Единого государственного реестра недвижимости об объекте недвижимости
Сведения о частях земельного участка

Земельный участок	
(вид объекта недвижимости)	
Лист № ____ Раздела 4.2	Всего листов раздела 4.2 : ____
Всего листов выписки: ____	
23.10.2018 № 99/2018/207849039	
Кадастровый номер: 50:09:0060126:335	

Номер точки	Координаты, м		Описание закрепления на местности	Средняя квадратическая погрешность определения координат характерных точек границы части земельного участка, м
	X	Y		
1	2	3	4	5
18	505571.52	2167499.29	данные отсутствуют	данные отсутствуют
18	505571.52	2167499.29	данные отсутствуют	0.3
18	505571.52	2167499.29	данные отсутствуют	0.3
19	505799.67	2167680.39	данные отсутствуют	данные отсутствуют
19	505799.67	2167680.39	данные отсутствуют	0.3
19	505799.67	2167680.39	данные отсутствуют	0.3
20	506099.69	2167977.59	данные отсутствуют	данные отсутствуют
20	506099.69	2167977.59	данные отсутствуют	0.3
20	506099.69	2167977.59	данные отсутствуют	0.3
21	506116.61	2167964.05	данные отсутствуют	данные отсутствуют
21	506116.61	2167964.05	данные отсутствуют	0.3
21	506116.61	2167964.05	данные отсутствуют	0.3
22	506143.99	2167952.86	данные отсутствуют	данные отсутствуют
22	506143.99	2167952.86	данные отсутствуют	0.3
22	506143.99	2167952.86	данные отсутствуют	0.3
23	506211.86	2167898.18	данные отсутствуют	данные отсутствуют
23	506211.86	2167898.18	данные отсутствуют	0.3

Государственный регистратор	ФГИС ЕГРН
полное наименование должности	инициалы, фамилия
	подпись
	М.П.

Выписка из Единого государственного реестра недвижимости об объекте недвижимости
Сведения о частях земельного участка

Земельный участок	
(вид объекта недвижимости)	
Лист № <u> </u> Раздела <u>4.2</u>	Всего листов раздела <u>4.2</u> : <u> </u>
23.10.2018 № 99/2018/207849039	Всего разделов: <u> </u>
Кадастровый номер:	50:09:0060126:335
Всего листов выписки: <u> </u>	

Номер точки	Координаты, м		Описание закрепления на местности	Средняя квадратическая погрешность определения координат характерных точек границы части земельного участка, м
	X	Y		
1	2	3	4	5
24	506279.59	2167982.24	данные отсутствуют	данные отсутствуют
24	506279.59	2167982.24	данные отсутствуют	0.3
24	506279.59	2167982.24	данные отсутствуют	0.3
25	506016.11	2168169.84	данные отсутствуют	данные отсутствуют
25	506016.11	2168169.84	данные отсутствуют	0.3
25	506016.11	2168169.84	данные отсутствуют	0.3
25	506016.11	2168169.84	данные отсутствуют	0.3
26	505965.37	2168270.94	данные отсутствуют	данные отсутствуют
26	505965.37	2168270.94	данные отсутствуют	0.3
26	505965.37	2168270.94	данные отсутствуют	0.3
26	505965.37	2168270.94	данные отсутствуют	0.3
27	505840.32	2168230.01	данные отсутствуют	данные отсутствуют
27	505840.32	2168230.01	данные отсутствуют	0.3
28	505755.13	2168166.68	данные отсутствуют	данные отсутствуют
28	505755.13	2168166.68	данные отсутствуют	0.3
29	505711.14	2168147.67	данные отсутствуют	данные отсутствуют
29	505711.14	2168147.67	данные отсутствуют	0.3

Государственный регистратор	ФГИС ЕГРН
полное наименование должности	инициалы, фамилия
	подпись
	М.П.

Выписка из Единого государственного реестра недвижимости об объекте недвижимости
Сведения о частях земельного участка

Земельный участок	
(вид объекта недвижимости)	
Лист № <u> </u> Раздела <u>4.2</u>	Всего листов раздела <u>4.2</u> : <u> </u>
Всего листов выписки: <u> </u>	
23.10.2018 № 99/2018/207849039	
Кадастровый номер: 50:09:0060126:335	

Номер точки	Координаты, м		Описание закрепления на местности	Средняя квадратическая погрешность определения координат характерных точек границы части земельного участка, м
	X	Y		
1	2	3	4	5
30	505652.35	2168126.74	данные отсутствуют	данные отсутствуют
30	505652.35	2168126.74	данные отсутствуют	0.3
31	505571.84	2168099.31	данные отсутствуют	данные отсутствуют
31	505571.84	2168099.31	данные отсутствуют	0.3
32	505514.43	2168067.79	данные отсутствуют	данные отсутствуют
32	505514.43	2168067.79	данные отсутствуют	0.3
33	505464.88	2168030.71	данные отсутствуют	данные отсутствуют
33	505464.88	2168030.71	данные отсутствуют	0.3
34	505398.36	2167936.98	данные отсутствуют	данные отсутствуют
34	505398.36	2167936.98	данные отсутствуют	0.3
35	505374.28	2167877.65	данные отсутствуют	данные отсутствуют
35	505374.28	2167877.65	данные отсутствуют	0.3
35	505374.28	2167877.65	данные отсутствуют	0.3
36	505361.67	2167805.49	данные отсутствуют	данные отсутствуют
36	505361.67	2167805.49	данные отсутствуют	0.3
36	505361.67	2167805.49	данные отсутствуют	0.3
37	505349.17	2167806.42	данные отсутствуют	данные отсутствуют

Государственный регистратор	ФГИС ЕГРН
полное наименование должности	инициалы, фамилия
	подпись
	М.П.

Выписка из Единого государственного реестра недвижимости об объекте недвижимости
Сведения о частях земельного участка

Земельный участок	
(вид объекта недвижимости)	
Лист № <u> </u> Раздела <u>4.2</u>	Всего листов раздела <u>4.2</u> : <u> </u>
23.10.2018 № 99/2018/207849039	Всего разделов: <u> </u>
Кадастровый номер: 50:09:0060126:335	Всего листов выписки: <u> </u>

Номер точки	Координаты, м		Описание закрепления на местности	Средняя квадратическая погрешность определения координат характерных точек границы части земельного участка, м
	X	Y		
1	2	3	4	5
37	505349.17	2167806.42	данные отсутствуют	0.3
37	505349.17	2167806.42	данные отсутствуют	0.3
38	505338.05	2167677.09	данные отсутствуют	данные отсутствуют
38	505338.05	2167677.09	данные отсутствуют	0.3
38	505338.05	2167677.09	данные отсутствуют	0.3
39	505284.18	2167186.49	данные отсутствуют	данные отсутствуют
39	505284.18	2167186.49	данные отсутствуют	0.3
40	505293.26	2167183.93	данные отсутствуют	данные отсутствуют
40	505293.26	2167183.93	данные отсутствуют	0.3
41	505227.4	2166971.49	данные отсутствуют	данные отсутствуют
41	505227.4	2166971.49	данные отсутствуют	0.3
42	505179.23	2166842.66	данные отсутствуют	данные отсутствуют
42	505179.23	2166842.66	данные отсутствуют	0.3
43	505124.05	2166762.05	данные отсутствуют	данные отсутствуют
44	505065.2	2166699.11	данные отсутствуют	данные отсутствуют
45	505035.05	2166676.89	данные отсутствуют	данные отсутствуют
46	504983.99	2166630.82	данные отсутствуют	данные отсутствуют

Государственный регистратор	ФГИС ЕГРН
полное наименование должности	инициалы, фамилия
	подпись
	М.П.

Выписка из Единого государственного реестра недвижимости об объекте недвижимости
Сведения о частях земельного участка

Земельный участок	
(вид объекта недвижимости)	
Лист № ____ Раздела 4.2	Всего листов раздела 4.2 : ____
Всего листов выписки: ____	
23.10.2018 № 99/2018/207849039	
Кадастровый номер: 50:09:0060126:335	

Номер точки	Координаты, м		Описание закрепления на местности	Средняя квадратическая погрешность определения координат характерных точек границы части земельного участка, м
	X	Y		
1	2	3	4	5
47	504950.1	2166599.88	данные отсутствуют	данные отсутствуют
48	504947.35	2166603.37	данные отсутствуют	данные отсутствуют
49	504869.77	2166526.97	данные отсутствуют	данные отсутствуют
50	504804.19	2166461.1	данные отсутствуют	данные отсутствуют
51	504860.34	2166419.5	данные отсутствуют	данные отсутствуют
51	504860.34	2166419.5	данные отсутствуют	0.3
52	504904.53	2166451.35	данные отсутствуют	данные отсутствуют
53	505015.15	2166536.05	данные отсутствуют	данные отсутствуют
54	505123.81	2166609.06	данные отсутствуют	данные отсутствуют
55	505209.66	2166683.9	данные отсутствуют	данные отсутствуют
56	505305.47	2166669.96	данные отсутствуют	данные отсутствуют
57	505348.93	2166638.75	данные отсутствуют	данные отсутствуют
57	505348.93	2166638.75	данные отсутствуют	0.3
57	505348.93	2166638.75	данные отсутствуют	0.3
57	505348.93	2166638.75	данные отсутствуют	0.3
58	505362.16	2166586.68	данные отсутствуют	данные отсутствуют
58	505362.16	2166586.68	данные отсутствуют	0.3

Государственный регистратор	ФГИС ЕГРН
полное наименование должности	инициалы, фамилия
	подпись

М.П.

Выписка из Единого государственного реестра недвижимости об объекте недвижимости
Сведения о частях земельного участка

Земельный участок	
(вид объекта недвижимости)	
Лист № ____ Раздела 4.2	Всего листов раздела 4.2 : ____
23.10.2018 № 99/2018/207849039	Всего разделов: ____
Кадастровый номер:	50:09:0060126:335
Всего листов выписки: ____	

Номер точки	Координаты, м		Описание закрепления на местности	Средняя квадратическая погрешность определения координат характерных точек границы части земельного участка, м
	X	Y		
1	2	3	4	5
58	505362.16	2166586.68	данные отсутствуют	0.3
59	505420.6	2166645.68	данные отсутствуют	данные отсутствуют
59	505420.6	2166645.68	данные отсутствуют	0.3
60	505436.25	2166630.56	данные отсутствуют	данные отсутствуют
60	505436.25	2166630.56	данные отсутствуют	0.3
61	505490.74	2166685.56	данные отсутствуют	данные отсутствуют
61	505490.74	2166685.56	данные отсутствуют	0.3
62	505475.09	2166700.68	данные отсутствуют	данные отсутствуют
62	505475.09	2166700.68	данные отсутствуют	0.3
63	505795.12	2168074.76	данные отсутствуют	данные отсутствуют
63	505795.12	2168074.76	данные отсутствуют	0.3
64	505776.21	2168106.44	данные отсутствуют	данные отсутствуют
64	505776.21	2168106.44	данные отсутствуют	0.3
65	505738.13	2168091.62	данные отсутствуют	данные отсутствуют
65	505738.13	2168091.62	данные отсутствуют	0.3
65	505738.13	2168091.62	данные отсутствуют	0.3
66	505717.23	2168084.35	данные отсутствуют	данные отсутствуют

Государственный регистратор	ФГИС ЕГРН
полное наименование должности	инициалы, фамилия
	подпись
	М.П.

Выписка из Единого государственного реестра недвижимости об объекте недвижимости
Сведения о частях земельного участка

Земельный участок	
(вид объекта недвижимости)	
Лист № ____ Раздела 4.2	Всего листов раздела 4.2 : ____
Всего листов выписки: ____	
23.10.2018 № 99/2018/207849039	
Кадастровый номер: 50:09:0060126:335	

Номер точки	Координаты, м		Описание закрепления на местности	Средняя квадратическая погрешность определения координат характерных точек границы части земельного участка, м
	X	Y		
1	2	3	4	5
66	505717.23	2168084.35	данные отсутствуют	0.3
67	505625.88	2168055.19	данные отсутствуют	данные отсутствуют
67	505625.88	2168055.19	данные отсутствуют	0.3
68	505600.24	2168045.54	данные отсутствуют	данные отсутствуют
68	505600.24	2168045.54	данные отсутствуют	0.3
69	505581	2168036.44	данные отсутствуют	данные отсутствуют
69	505581	2168036.44	данные отсутствуют	0.3
70	505561.69	2168025.51	данные отсутствуют	данные отсутствуют
70	505561.69	2168025.51	данные отсутствуют	0.3
71	505543.55	2168013.38	данные отсутствуют	данные отсутствуют
72	505525.77	2167999.47	данные отсутствуют	данные отсутствуют
73	505507.19	2167982.34	данные отсутствуют	данные отсутствуют
74	505479.5	2167950.26	данные отсутствуют	данные отсутствуют
75	505467.37	2167932.71	данные отсутствуют	данные отсутствуют
76	505455.96	2167913.25	данные отсутствуют	данные отсутствуют
77	505446.49	2167893.96	данные отсутствуют	данные отсутствуют
77	505446.49	2167893.96	данные отсутствуют	0.3

Государственный регистратор	ФГИС ЕГРН
полное наименование должности	инициалы, фамилия
	подпись
	М.П.

Выписка из Единого государственного реестра недвижимости об объекте недвижимости
Сведения о частях земельного участка

Земельный участок	
(вид объекта недвижимости)	
Лист № ____ Раздела 4.2	Всего листов раздела 4.2 : ____
23.10.2018 № 99/2018/207849039	Всего разделов: ____
Кадастровый номер:	50:09:0060126:335
Всего листов выписки: ____	

Номер точки	Координаты, м		Описание закрепления на местности	Средняя квадратическая погрешность определения координат характерных точек границы части земельного участка, м
	X	Y		
1	2	3	4	5
78	505437.53	2167871.49	данные отсутствуют	данные отсутствуют
78	505437.53	2167871.49	данные отсутствуют	0.3
79	505426.5	2167831.42	данные отсутствуют	данные отсутствуют
79	505426.5	2167831.42	данные отсутствуют	0.3
80	505420.17	2167790.97	данные отсутствуют	данные отсутствуют
80	505420.17	2167790.97	данные отсутствуют	0.3
81	505416.39	2167758.8	данные отсутствуют	данные отсутствуют
81	505416.39	2167758.8	данные отсутствуют	0.3
81	505416.39	2167758.8	данные отсутствуют	0.3
82	505487.91	2167815.54	данные отсутствуют	данные отсутствуют
82	505487.91	2167815.54	данные отсутствуют	0.3
82	505487.91	2167815.54	данные отсутствуют	0.3
83	505500.73	2167825.71	данные отсутствуют	данные отсутствуют
83	505500.73	2167825.71	данные отсутствуют	0.3
83	505500.73	2167825.71	данные отсутствуют	0.3
84	505583.75	2167891.58	данные отсутствуют	данные отсутствуют
84	505583.75	2167891.58	данные отсутствуют	0.3

Государственный регистратор	ФГИС ЕГРН
полное наименование должности	инициалы, фамилия
	подпись
	М.П.

Выписка из Единого государственного реестра недвижимости об объекте недвижимости
Сведения о частях земельного участка

Земельный участок	
(вид объекта недвижимости)	
Лист № ____ Раздела 4.2	Всего листов выписки: ____
Всего листов раздела 4.2 : ____	Всего разделов: ____
23.10.2018 № 99/2018/207849039	
Кадастровый номер: 50:09:0060126:335	

Номер точки	Координаты, м		Описание закрепления на местности	Средняя квадратическая погрешность определения координат характерных точек границы части земельного участка, м
	X	Y		
1	2	3	4	5
85	505704.49	2167994.39	данные отсутствуют	данные отсутствуют
85	505704.49	2167994.39	данные отсутствуют	0.3
86	506060.11	2168138.51	данные отсутствуют	данные отсутствуют
87	506019.26	2168167.6	данные отсутствуют	данные отсутствуют
88	505958.64	2168068	данные отсутствуют	данные отсутствуют
89	505791.59	2167886.92	данные отсутствуют	данные отсутствуют
90	505612.83	2167718.18	данные отсутствуют	данные отсутствуют
91	505407.29	2167597.53	данные отсутствуют	данные отсутствуют
92	505327.28	2167579.03	данные отсутствуют	данные отсутствуют
93	505321.43	2167525.77	данные отсутствуют	данные отсутствуют
94	505432.71	2167554.47	данные отсутствуют	данные отсутствуют
95	505647.17	2167681.82	данные отсутствуют	данные отсутствуют
96	505828.41	2167853.08	данные отсутствуют	данные отсутствуют
97	506001.36	2168042	данные отсутствуют	данные отсутствуют
98	505334.92	2166648.81	данные отсутствуют	данные отсутствуют
99	505327.4	2166673.33	данные отсутствуют	0.1
100	505409.02	2166713.05	данные отсутствуют	0.1

Государственный регистратор	ФГИС ЕГРН
полное наименование должности	инициалы, фамилия
	подпись
	М.П.

Выписка из Единого государственного реестра недвижимости об объекте недвижимости
Сведения о частях земельного участка

Земельный участок	
(вид объекта недвижимости)	
Лист № ____ Раздела 4.2	Всего листов раздела 4.2 : ____
Всего листов выписки: ____	
23.10.2018 № 99/2018/207849039	
Кадастровый номер: 50:09:0060126:335	

Номер точки	Координаты, м		Описание закрепления на местности	Средняя квадратическая погрешность определения координат характерных точек границы части земельного участка, м
	X	Y		
1	2	3	4	5
101	505432.53	2166724.61	данные отсутствуют	данные отсутствуют
102	505462.06	2166715.72	данные отсутствуют	данные отсутствуют
103	505418.25	2166694.18	данные отсутствуют	0.1
104	505352.75	2166662.31	данные отсутствуют	0.1
105	505362.59	2166630.16	данные отсутствуют	0.1
106	505372.39	2166597.01	данные отсутствуют	данные отсутствуют
107	504811.27	2166455.86	данные отсутствуют	данные отсутствуют
108	504808.98	2166457.55	данные отсутствуют	данные отсутствуют
109	504936.72	2166476	данные отсутствуют	данные отсутствуют
110	504933.46	2166473.5	данные отсутствуют	данные отсутствуют
111	504870.42	2166426.76	данные отсутствуют	данные отсутствуют
112	504855.06	2166423.41	данные отсутствуют	данные отсутствуют
113	504859.87	2166424.45	данные отсутствуют	0.1
114	504853.89	2166424.28	данные отсутствуют	данные отсутствуют
115	504851.28	2166426.22	данные отсутствуют	данные отсутствуют
116	505293.72	2167261.23	данные отсутствуют	0.1
117	505293.21	2167261.2	данные отсутствуют	0.1

Государственный регистратор	ФГИС ЕГРН
полное наименование должности	инициалы, фамилия
	подпись
	М.П.

Выписка из Единого государственного реестра недвижимости об объекте недвижимости
Сведения о частях земельного участка

Земельный участок	
(вид объекта недвижимости)	
Лист № <u>4.2</u> Раздела <u>4.2</u>	Всего листов раздела <u>4.2</u> : _____
Всего листов выписки: _____	
23.10.2018 № 99/2018/207849039	
Кадастровый номер: 50:09:0060126:335	

Номер точки	Координаты, м		Описание закрепления на местности	Средняя квадратическая погрешность определения координат характерных точек границы части земельного участка, м
	X	Y		
1	2	3	4	5
118	505292.39	2167261.28	данные отсутствуют	данные отсутствуют
119	505304.01	2167367.04	данные отсутствуют	данные отсутствуют
120	505320.46	2167514.4	данные отсутствуют	0.1
121	505341.23	2167555.76	данные отсутствуют	0.1
122	505341.89	2167556.18	данные отсутствуют	0.1
123	505342.68	2167556.13	данные отсутствуют	0.1
124	505343.07	2167555.53	данные отсутствуют	0.1
125	505343.01	2167554.87	данные отсутствуют	0.1
126	505322.4	2167513.8	данные отсутствуют	0.1
127	505294.3	2167262.09	данные отсутствуют	0.1
128	505294.13	2167261.58	данные отсутствуют	0.1
129	505357.08	2167355.94	данные отсутствуют	0.1
130	505302.35	2167352.01	данные отсутствуют	данные отсутствуют
131	505345.06	2167758.64	данные отсутствуют	данные отсутствуют
132	505396.02	2167767.24	данные отсутствуют	0.1
133	505419.63	2167786.38	данные отсутствуют	данные отсутствуют
134	505736.83	2168091.17	данные отсутствуют	данные отсутствуют

Государственный регистратор	ФГИС ЕГРН
полное наименование должности	инициалы, фамилия
	подпись

М.П.

Выписка из Единого государственного реестра недвижимости об объекте недвижимости
Сведения о частях земельного участка

Земельный участок			
(вид объекта недвижимости)			
Лист №	Раздела 4.2	Всего листов раздела 4.2 :	Всего листов выписки: _____
23.10.2018 № 99/2018/207849039			
Кадастровый номер:		50:09:0060126:335	

Номер точки	Координаты, м		Описание закрепления на местности	Средняя квадратическая погрешность определения координат характерных точек границы части земельного участка, м
	X	Y		
1	2	3	4	5
135	505754.78	2168110.39	данные отсутствуют	0.1
136	505775.15	2168138.7	данные отсутствуют	0.1
137	505819.93	2168183.69	данные отсутствуют	0.1
138	505825.41	2168187.13	данные отсутствуют	0.1
139	505852.2	2168221.8	данные отсутствуют	0.1
140	505852.77	2168234.08	данные отсутствуют	данные отсутствуют
141	506209.72	2168031.99	данные отсутствуют	данные отсутствуют
142	506206.88	2168026.62	данные отсутствуют	0.1
143	506147.63	2167949.93	данные отсутствуют	данные отсутствуют
144	505375.92	2167358.2	данные отсутствуют	данные отсутствуют
145	505345.79	2167530.58	данные отсутствуют	0.1
146	505321.77	2167528.85	данные отсутствуют	данные отсутствуют
147	505327.32	2167579.38	данные отсутствуют	данные отсутствуют
148	505339.77	2167580.27	данные отсутствуют	0.1
149	505470.5	2167602.33	данные отсутствуют	0.1
150	505673.33	2167766.79	данные отсутствуют	0.1
151	505890.3	2167999.11	данные отсутствуют	0.1

Государственный регистратор	ФГИС ЕГРН
полное наименование должности	инициалы, фамилия
	подпись

М.П.

Выписка из Единого государственного реестра недвижимости об объекте недвижимости
Сведения о частях земельного участка

Земельный участок	
(вид объекта недвижимости)	
Лист № ____ Раздела 4.2	Всего листов раздела 4.2 : ____
Всего листов выписки: ____	
23.10.2018 № 99/2018/207849039	
Кадастровый номер: 50:09:0060126:335	

Номер точки	Координаты, м		Описание закрепления на местности	Средняя квадратическая погрешность определения координат характерных точек границы части земельного участка, м
	X	Y		
1	2	3	4	5
152	505917.2	2168036.49	данные отсутствуют	0.1
153	505923.81	2168042.92	данные отсутствуют	0.1
154	505943.14	2168053.27	данные отсутствуют	0.1
155	506024.09	2168158.04	данные отсутствуют	0.1
156	506024.42	2168163.93	данные отсутствуют	данные отсутствуют
157	506067.9	2168132.96	данные отсутствуют	данные отсутствуют
158	505979.43	2168018.46	данные отсутствуют	0.1
159	505973.61	2168012.82	данные отсутствуют	0.1
160	505954.4	2168002.58	данные отсутствуют	0.1
161	505928.89	2167967.18	данные отсутствуют	0.1
162	505707.48	2167730.11	данные отсутствуют	0.1
163	505495.84	2167558.55	данные отсутствуют	0.1
164	505485.3	2167554.12	данные отсутствуют	0.1
165	506269.9	2167985.01	данные отсутствуют	данные отсутствуют
166	506229.85	2167971.3	данные отсутствуют	данные отсутствуют
167	506185.29	2167991.24	данные отсутствуют	данные отсутствуют
168	506177.58	2168003.51	данные отсутствуют	данные отсутствуют

Государственный регистратор	ФГИС ЕГРН
полное наименование должности	инициалы, фамилия
	подпись
	М.П.

Выписка из Единого государственного реестра недвижимости об объекте недвижимости
Сведения о частях земельного участка

Земельный участок	
(вид объекта недвижимости)	
Лист № <u> </u> Раздела <u>4.2</u>	Всего листов раздела <u>4.2</u> : <u> </u>
Всего листов выписки: <u> </u>	
23.10.2018 № 99/2018/207849039	
Кадастровый номер: 50:09:0060126:335	

Номер точки	Координаты, м		Описание закрепления на местности	Средняя квадратическая погрешность определения координат характерных точек границы части земельного участка, м
	X	Y		
1	2	3	4	5
169	506136.14	2168019.71	данные отсутствуют	данные отсутствуют
170	506114.78	2168056.7	данные отсутствуют	данные отсутствуют
171	506107.86	2168076.91	данные отсутствуют	данные отсутствуют
172	506065.99	2168103.57	данные отсутствуют	данные отсутствуют
173	506054.2	2168129.28	данные отсутствуют	данные отсутствуют
174	506005.38	2168133.63	данные отсутствуют	данные отсутствуют
175	505984.93	2168140.84	данные отсутствуют	данные отсутствуют
176	505939.07	2168149.05	данные отсутствуют	данные отсутствуют
177	505905.16	2168199.71	данные отсутствуют	данные отсутствуют
178	505895.92	2168248.21	данные отсутствуют	данные отсутствуют
179	506279.41	2167982.01	данные отсутствуют	данные отсутствуют
180	506034.15	2167912.67	данные отсутствуют	данные отсутствуют
181	506023.81	2167919.92	данные отсутствуют	данные отсутствуют
182	505970.89	2167986.16	данные отсутствуют	данные отсутствуют
183	505871.87	2168014.81	данные отсутствуют	данные отсутствуют
184	505806.85	2168069.38	данные отсутствуют	данные отсутствуют
185	505781.01	2168110.52	данные отсутствуют	данные отсутствуют

Государственный регистратор	ФГИС ЕГРН
полное наименование должности	инициалы, фамилия
	подпись
	М.П.

Выписка из Единого государственного реестра недвижимости об объекте недвижимости
Сведения о частях земельного участка

Земельный участок	
(вид объекта недвижимости)	
Лист № ____ Раздела 4.2	Всего листов раздела 4.2 : ____
23.10.2018 № 99/2018/207849039	Всего разделов: ____
Кадастровый номер:	50:09:0060126:335
Всего листов выписки: ____	

Номер точки	Координаты, м		Описание закрепления на местности	Средняя квадратическая погрешность определения координат характерных точек границы части земельного участка, м
	X	Y		
1	2	3	4	5
186	505765.5	2168102.27	данные отсутствуют	данные отсутствуют
187	505545.11	2168014.42	данные отсутствуют	данные отсутствуют
188	505516.4	2168009.28	данные отсутствуют	данные отсутствуют
189	505454.28	2168015.78	данные отсутствуют	данные отсутствуют
190	505356.66	2167762.92	данные отсутствуют	данные отсутствуют
191	505340.67	2167707.55	данные отсутствуют	данные отсутствуют
192	505444.83	2168002.46	данные отсутствуют	данные отсутствуют
193	505439.82	2167930.4	данные отсутствуют	данные отсутствуют
194	505404.62	2167860.7	данные отсутствуют	данные отсутствуют
195	505383.3	2167823.06	данные отсутствуют	данные отсутствуют
196	505366.74	2167269.48	данные отсутствуют	данные отсутствуют
197	505363.34	2167270.42	данные отсутствуют	0.1
198	505350.42	2167276.64	данные отсутствуют	0.1
199	505338.82	2167285.07	данные отсутствуют	0.1
200	505328.91	2167295.44	данные отсутствуют	0.1
201	505321	2167307.41	данные отсутствуют	0.1
202	505315.36	2167320.59	данные отсутствуют	0.1

Государственный регистратор	ФГИС ЕГРН
полное наименование должности	инициалы, фамилия
	подпись
	М.П.

Выписка из Единого государственного реестра недвижимости об объекте недвижимости
Сведения о частях земельного участка

Земельный участок	
(вид объекта недвижимости)	
Лист № ____ Раздела 4.2	Всего листов раздела 4.2 : ____
Всего листов выписки: ____	
23.10.2018 № 99/2018/207849039	
Кадастровый номер: 50:09:0060126:335	

Номер точки	Координаты, м		Описание закрепления на местности	Средняя квадратическая погрешность определения координат характерных точек границы части земельного участка, м
	X	Y		
1	2	3	4	5
203	505312.17	2167334.58	данные отсутствуют	0.1
204	505311.53	2167348.91	данные отсутствуют	0.1
205	505313.45	2167363.12	данные отсутствуют	0.1
206	505317.88	2167376.76	данные отсутствуют	0.1
207	505324.68	2167389.38	данные отсутствуют	0.1
208	505333.63	2167400.6	данные отсутствуют	0.1
209	505344.43	2167410.04	данные отсутствуют	0.1
210	505356.74	2167417.39	данные отсутствуют	0.1
211	505370.16	2167422.43	данные отсутствуют	0.1
212	505384.28	2167425	данные отсутствуют	0.1
213	505398.62	2167425	данные отсутствуют	0.1
214	505412.73	2167422.43	данные отсутствуют	0.1
215	505426.16	2167417.39	данные отсутствуют	0.1
216	505438.47	2167410.04	данные отсутствуют	0.1
217	505448.39	2167401.37	данные отсутствуют	данные отсутствуют
218	505225.51	2166805.52	данные отсутствуют	данные отсутствуют
219	505198.21	2166814.39	данные отсутствуют	0.1

Государственный регистратор	подпись	ФГИС ЕГРН
полное наименование должности	инициалы, фамилия	

М.П.

Выписка из Единого государственного реестра недвижимости об объекте недвижимости
Сведения о частях земельного участка

Земельный участок	
(вид объекта недвижимости)	
Лист № ____ Раздела 4.2	Всего листов раздела 4.2 : ____
23.10.2018 № 99/2018/207849039	Всего разделов: ____
Кадастровый номер:	50:09:0060126:335
Всего листов выписки: ____	

Номер точки	Координаты, м		Описание закрепления на местности	Средняя квадратическая погрешность определения координат характерных точек границы части земельного участка, м
	X	Y		
1	2	3	4	5
220	505168.18	2166826.52	данные отсутствуют	данные отсутствуют
221	505387.48	2167910.18	данные отсутствуют	данные отсутствуют
222	505391.45	2167910.32	данные отсутствуют	0.1
223	505430.86	2167908.94	данные отсутствуют	0.1
224	505452.72	2167906.64	данные отсутствуют	данные отсутствуют
225	505570.31	2167880.91	данные отсутствуют	данные отсутствуют
226	505584.69	2167876.24	данные отсутствуют	0.1
227	505621.26	2167861.47	данные отсутствуют	0.1
228	505656.7	2167844.18	данные отсутствуют	0.1
229	505690.85	2167824.47	данные отсутствуют	0.1
230	505723.55	2167802.41	данные отсутствуют	0.1
231	505754.63	2167778.13	данные отсутствуют	0.1
232	505783.93	2167751.74	данные отсутствуют	0.1
233	505811.33	2167723.37	данные отсутствуют	0.1
234	505825.73	2167706.2	данные отсутствуют	данные отсутствуют
235	505346.06	2166640.81	данные отсутствуют	данные отсутствуют
236	505367.08	2166642.14	данные отсутствуют	0.1

Государственный регистратор	ФГИС ЕГРН
полное наименование должности	инициалы, фамилия
	подпись

М.П.

Выписка из Единого государственного реестра недвижимости об объекте недвижимости
Сведения о частях земельного участка

Земельный участок	
(вид объекта недвижимости)	
Лист № ____ Раздела 4.2	Всего листов раздела 4.2 : ____
23.10.2018 № 99/2018/207849039	Всего разделов: ____
Кадастровый номер:	50:09:0060126:335
Всего листов выписки: ____	

Номер точки	Координаты, м		Описание закрепления на местности	Средняя квадратическая погрешность определения координат характерных точек границы части земельного участка, м
	X	Y		
1	2	3	4	5
237	505389.14	2166640.75	данные отсутствуют	0.1
238	505410.85	2166636.61	данные отсутствуют	0.1
239	505411.43	2166636.42	данные отсутствуют	данные отсутствуют
240	505362.17	2166586.69	данные отсутствуют	данные отсутствуют
241	505362.16	2166586.7	данные отсутствуют	данные отсутствуют
242	505325.55	2166655.54	данные отсутствуют	данные отсутствуют
243	505367.05	2166698.16	данные отсутствуют	данные отсутствуют
244	505382.7	2166683.04	данные отсутствуют	данные отсутствуют
245	505425.87	2166726.62	данные отсутствуют	данные отсутствуют
246	505420.61	2166645.68	данные отсутствуют	данные отсутствуют
247	505435.36	2167391.04	данные отсутствуют	0.1
248	505319.88	2167511.61	данные отсутствуют	0.1
249	505319.74	2167510.33	данные отсутствуют	0.1
250	505434.56	2167390.4	данные отсутствуют	0.1

Государственный регистратор	ФГИС ЕГРН
полное наименование должности	инициалы, фамилия

М.П.

Выписка из Единого государственного реестра недвижимости об объекте недвижимости
Сведения о частях земельного участка

Земельный участок			
(вид объекта недвижимости)			
Лист № ____	Раздела 4.2	Всего листов раздела 4.2 : ____	Всего листов выписки: ____
23.10.2018 № 99/2018/207849039		50:09:0060126:335	
Кадастровый номер:			
Сведения о характерных точках границы части (частей) земельного участка			
Учетный номер части: 7			
Система координат: МСК-50, зона 2			
Зона №			
Номер точки	Координаты, м		Средняя квадратическая погрешность определения координат характерных точек границы части земельного участка, м
	X	Y	
1	2	3	5
1	505483.58	2166709.25	данные отсутствуют
1	505483.58	2166709.25	0.3
2	505415.46	2166729.75	данные отсутствуют
3	505336.8	2166725.51	данные отсутствуют
4	505332.65	2166721.42	данные отсутствуют
5	505245.19	2166774.2	данные отсутствуют
6	505216.19	2166789.79	данные отсутствуют
7	505256.03	2166857.06	данные отсутствуют
7	505256.03	2166857.06	0.3
8	505291	2166930.17	данные отсутствуют
8	505291	2166930.17	0.3
9	505315.74	2166994.41	данные отсутствуют
9	505315.74	2166994.41	0.3
10	505323.24	2167017.48	данные отсутствуют
10	505323.24	2167017.48	0.3
11	505328.99	2167038.67	данные отсутствуют
Государственный регистратор		ФГИС ЕГРН	
полное наименование должности		подпись	
		инициалы, фамилия	

М.П.

Выписка из Единого государственного реестра недвижимости об объекте недвижимости
Сведения о частях земельного участка

Земельный участок	
(вид объекта недвижимости)	
Лист № ____ Раздела 4.2	Всего листов раздела 4.2 : ____
Всего листов выписки: ____	
23.10.2018 № 99/2018/207849039	
Кадастровый номер: 50:09:0060126:335	

Номер точки	Координаты, м		Описание закрепления на местности	Средняя квадратическая погрешность определения координат характерных точек границы части земельного участка, м
	X	Y		
1	2	3	4	5
11	505328.99	2167038.67	данные отсутствуют	0.3
12	505338.87	2167074.33	данные отсутствуют	данные отсутствуют
12	505338.87	2167074.33	данные отсутствуют	0.3
13	505344.81	2167101.7	данные отсутствуют	данные отсутствуют
13	505344.81	2167101.7	данные отсутствуют	0.3
14	505352.85	2167147.83	данные отсутствуют	данные отсутствуют
14	505352.85	2167147.83	данные отсутствуют	0.3
15	505362.16	2167225.23	данные отсутствуют	данные отсутствуют
15	505362.16	2167225.23	данные отсутствуют	0.3
16	505376.12	2167360.1	данные отсутствуют	данные отсутствуют
16	505376.12	2167360.1	данные отсутствуют	0.3
16	505376.12	2167360.1	данные отсутствуют	0.3
16	505376.12	2167360.1	данные отсутствуют	0.3
17	505399.28	2167362.31	данные отсутствуют	данные отсутствуют
17	505399.28	2167362.31	данные отсутствуют	0.3
17	505399.28	2167362.31	данные отсутствуют	0.3
17	505399.28	2167362.31	данные отсутствуют	0.3

Государственный регистратор	ФГИС ЕГРН
полное наименование должности	инициалы, фамилия
	подпись
	М.П.

Выписка из Единого государственного реестра недвижимости об объекте недвижимости
Сведения о частях земельного участка

Земельный участок	
(вид объекта недвижимости)	
Лист № ____ Раздела 4.2	Всего листов раздела 4.2 : ____
Всего листов выписки: ____	
23.10.2018 № 99/2018/207849039	
Кадастровый номер: 50:09:0060126:335	

Номер точки	Координаты, м		Описание закрепления на местности	Средняя квадратическая погрешность определения координат характерных точек границы части земельного участка, м
	X	Y		
1	2	3	4	5
18	505571.52	2167499.29	данные отсутствуют	данные отсутствуют
18	505571.52	2167499.29	данные отсутствуют	0.3
18	505571.52	2167499.29	данные отсутствуют	0.3
19	505799.67	2167680.39	данные отсутствуют	данные отсутствуют
19	505799.67	2167680.39	данные отсутствуют	0.3
19	505799.67	2167680.39	данные отсутствуют	0.3
20	506099.69	2167977.59	данные отсутствуют	данные отсутствуют
20	506099.69	2167977.59	данные отсутствуют	0.3
20	506099.69	2167977.59	данные отсутствуют	0.3
21	506116.61	2167964.05	данные отсутствуют	данные отсутствуют
21	506116.61	2167964.05	данные отсутствуют	0.3
21	506116.61	2167964.05	данные отсутствуют	0.3
22	506143.99	2167952.86	данные отсутствуют	данные отсутствуют
22	506143.99	2167952.86	данные отсутствуют	0.3
22	506143.99	2167952.86	данные отсутствуют	0.3
23	506211.86	2167898.18	данные отсутствуют	данные отсутствуют
23	506211.86	2167898.18	данные отсутствуют	0.3

Государственный регистратор	ФГИС ЕГРН
полное наименование должности	инициалы, фамилия
	подпись
	М.П.

Выписка из Единого государственного реестра недвижимости об объекте недвижимости
Сведения о частях земельного участка

Земельный участок	
(вид объекта недвижимости)	
Лист № ____ Раздела 4.2	Всего листов раздела 4.2 : ____
Всего листов выписки: ____	
23.10.2018 № 99/2018/207849039	
Кадастровый номер: 50:09:0060126:335	

Номер точки	Координаты, м		Описание закрепления на местности	Средняя квадратическая погрешность определения координат характерных точек границы части земельного участка, м
	X	Y		
1	2	3	4	5
24	506279.59	2167982.24	данные отсутствуют	данные отсутствуют
24	506279.59	2167982.24	данные отсутствуют	0.3
24	506279.59	2167982.24	данные отсутствуют	0.3
25	506016.11	2168169.84	данные отсутствуют	данные отсутствуют
25	506016.11	2168169.84	данные отсутствуют	0.3
25	506016.11	2168169.84	данные отсутствуют	0.3
25	506016.11	2168169.84	данные отсутствуют	0.3
26	505965.37	2168270.94	данные отсутствуют	данные отсутствуют
26	505965.37	2168270.94	данные отсутствуют	0.3
26	505965.37	2168270.94	данные отсутствуют	0.3
26	505965.37	2168270.94	данные отсутствуют	0.3
27	505840.32	2168230.01	данные отсутствуют	данные отсутствуют
27	505840.32	2168230.01	данные отсутствуют	0.3
28	505755.13	2168166.68	данные отсутствуют	данные отсутствуют
28	505755.13	2168166.68	данные отсутствуют	0.3
29	505711.14	2168147.67	данные отсутствуют	данные отсутствуют
29	505711.14	2168147.67	данные отсутствуют	0.3

Государственный регистратор	ФГИС ЕГРН
полное наименование должности	инициалы, фамилия
	подпись
	М.П.

Выписка из Единого государственного реестра недвижимости об объекте недвижимости
Сведения о частях земельного участка

Земельный участок	
(вид объекта недвижимости)	
Лист № ____ Раздела 4.2	Всего листов раздела 4.2 : ____
Всего листов выписки: ____	
23.10.2018 № 99/2018/207849039	
Кадастровый номер: 50:09:0060126:335	

Номер точки	Координаты, м		Описание закрепления на местности	Средняя квадратическая погрешность определения координат характерных точек границы части земельного участка, м
	X	Y		
1	2	3	4	5
30	505652.35	2168126.74	данные отсутствуют	данные отсутствуют
30	505652.35	2168126.74	данные отсутствуют	0.3
31	505571.84	2168099.31	данные отсутствуют	данные отсутствуют
31	505571.84	2168099.31	данные отсутствуют	0.3
32	505514.43	2168067.79	данные отсутствуют	данные отсутствуют
32	505514.43	2168067.79	данные отсутствуют	0.3
33	505464.88	2168030.71	данные отсутствуют	данные отсутствуют
33	505464.88	2168030.71	данные отсутствуют	0.3
34	505398.36	2167936.98	данные отсутствуют	данные отсутствуют
34	505398.36	2167936.98	данные отсутствуют	0.3
35	505374.28	2167877.65	данные отсутствуют	данные отсутствуют
35	505374.28	2167877.65	данные отсутствуют	0.3
35	505374.28	2167877.65	данные отсутствуют	0.3
36	505361.67	2167805.49	данные отсутствуют	данные отсутствуют
36	505361.67	2167805.49	данные отсутствуют	0.3
36	505361.67	2167805.49	данные отсутствуют	0.3
37	505349.17	2167806.42	данные отсутствуют	данные отсутствуют

Государственный регистратор	ФГИС ЕГРН
полное наименование должности	инициалы, фамилия
	подпись
	М.П.

Выписка из Единого государственного реестра недвижимости об объекте недвижимости
Сведения о частях земельного участка

Земельный участок	
(вид объекта недвижимости)	
Лист № <u> </u> Раздела <u>4.2</u>	Всего листов раздела <u>4.2</u> : <u> </u>
Всего листов выписки: <u> </u>	
23.10.2018 № 99/2018/207849039	
Кадастровый номер: 50:09:0060126:335	

Номер точки	Координаты, м		Описание закрепления на местности	Средняя квадратическая погрешность определения координат характерных точек границы части земельного участка, м
	X	Y		
1	2	3	4	5
37	505349.17	2167806.42	данные отсутствуют	0.3
37	505349.17	2167806.42	данные отсутствуют	0.3
38	505338.05	2167677.09	данные отсутствуют	данные отсутствуют
38	505338.05	2167677.09	данные отсутствуют	0.3
38	505338.05	2167677.09	данные отсутствуют	0.3
39	505284.18	2167186.49	данные отсутствуют	данные отсутствуют
39	505284.18	2167186.49	данные отсутствуют	0.3
40	505293.26	2167183.93	данные отсутствуют	данные отсутствуют
40	505293.26	2167183.93	данные отсутствуют	0.3
41	505227.4	2166971.49	данные отсутствуют	данные отсутствуют
41	505227.4	2166971.49	данные отсутствуют	0.3
42	505179.23	2166842.66	данные отсутствуют	данные отсутствуют
42	505179.23	2166842.66	данные отсутствуют	0.3
43	505124.05	2166762.05	данные отсутствуют	данные отсутствуют
44	505065.2	2166699.11	данные отсутствуют	данные отсутствуют
45	505035.05	2166676.89	данные отсутствуют	данные отсутствуют
46	504983.99	2166630.82	данные отсутствуют	данные отсутствуют

Государственный регистратор	ФГИС ЕГРН
полное наименование должности	инициалы, фамилия
	подпись
	М.П.

Выписка из Единого государственного реестра недвижимости об объекте недвижимости
Сведения о частях земельного участка

Земельный участок	
(вид объекта недвижимости)	
Лист № <u> </u> Раздела <u>4.2</u>	Всего листов раздела <u>4.2</u> : <u> </u>
Всего листов выписки: <u> </u>	
23.10.2018 № 99/2018/207849039	
Кадастровый номер: 50:09:0060126:335	

Номер точки	Координаты, м		Описание закрепления на местности	Средняя квадратическая погрешность определения координат характерных точек границы части земельного участка, м
	X	Y		
1	2	3	4	5
47	504950.1	2166599.88	данные отсутствуют	данные отсутствуют
48	504947.35	2166603.37	данные отсутствуют	данные отсутствуют
49	504869.77	2166526.97	данные отсутствуют	данные отсутствуют
50	504804.19	2166461.1	данные отсутствуют	данные отсутствуют
51	504860.34	2166419.5	данные отсутствуют	данные отсутствуют
51	504860.34	2166419.5	данные отсутствуют	0.3
52	504904.53	2166451.35	данные отсутствуют	данные отсутствуют
53	505015.15	2166536.05	данные отсутствуют	данные отсутствуют
54	505123.81	2166609.06	данные отсутствуют	данные отсутствуют
55	505209.66	2166683.9	данные отсутствуют	данные отсутствуют
56	505305.47	2166669.96	данные отсутствуют	данные отсутствуют
57	505348.93	2166638.75	данные отсутствуют	данные отсутствуют
57	505348.93	2166638.75	данные отсутствуют	0.3
57	505348.93	2166638.75	данные отсутствуют	0.3
57	505348.93	2166638.75	данные отсутствуют	0.3
58	505362.16	2166586.68	данные отсутствуют	данные отсутствуют
58	505362.16	2166586.68	данные отсутствуют	0.3

Государственный регистратор	ФГИС ЕГРН
полное наименование должности	инициалы, фамилия
	подпись
	М.П.

Выписка из Единого государственного реестра недвижимости об объекте недвижимости
Сведения о частях земельного участка

Земельный участок	
(вид объекта недвижимости)	
Лист № <u> </u> Раздела <u>4.2</u>	Всего листов раздела <u>4.2</u> : <u> </u>
Всего листов выписки: <u> </u>	
23.10.2018 № 99/2018/207849039	
Кадастровый номер: 50:09:0060126:335	

Номер точки	Координаты, м		Описание закрепления на местности	Средняя квадратическая погрешность определения координат характерных точек границы части земельного участка, м
	X	Y		
1	2	3	4	5
58	505362.16	2166586.68	данные отсутствуют	0.3
59	505420.6	2166645.68	данные отсутствуют	данные отсутствуют
59	505420.6	2166645.68	данные отсутствуют	0.3
60	505436.25	2166630.56	данные отсутствуют	данные отсутствуют
60	505436.25	2166630.56	данные отсутствуют	0.3
61	505490.74	2166685.56	данные отсутствуют	данные отсутствуют
61	505490.74	2166685.56	данные отсутствуют	0.3
62	505475.09	2166700.68	данные отсутствуют	данные отсутствуют
62	505475.09	2166700.68	данные отсутствуют	0.3
63	505795.12	2168074.76	данные отсутствуют	данные отсутствуют
63	505795.12	2168074.76	данные отсутствуют	0.3
64	505776.21	2168106.44	данные отсутствуют	данные отсутствуют
64	505776.21	2168106.44	данные отсутствуют	0.3
65	505738.13	2168091.62	данные отсутствуют	данные отсутствуют
65	505738.13	2168091.62	данные отсутствуют	0.3
65	505738.13	2168091.62	данные отсутствуют	0.3
66	505717.23	2168084.35	данные отсутствуют	данные отсутствуют

Государственный регистратор	ФГИС ЕГРН
полное наименование должности	инициалы, фамилия
	подпись
	М.П.

Выписка из Единого государственного реестра недвижимости об объекте недвижимости
Сведения о частях земельного участка

Земельный участок	
(вид объекта недвижимости)	
Лист № ____ Раздела 4.2	Всего листов раздела 4.2 : ____
Всего листов выписки: ____	
23.10.2018 № 99/2018/207849039	
Кадастровый номер: 50:09:0060126:335	

Номер точки	Координаты, м		Описание закрепления на местности	Средняя квадратическая погрешность определения координат характерных точек границы части земельного участка, м
	X	Y		
1	2	3	4	5
66	505717.23	2168084.35	данные отсутствуют	0.3
67	505625.88	2168055.19	данные отсутствуют	данные отсутствуют
67	505625.88	2168055.19	данные отсутствуют	0.3
68	505600.24	2168045.54	данные отсутствуют	данные отсутствуют
68	505600.24	2168045.54	данные отсутствуют	0.3
69	505581	2168036.44	данные отсутствуют	данные отсутствуют
69	505581	2168036.44	данные отсутствуют	0.3
70	505561.69	2168025.51	данные отсутствуют	данные отсутствуют
70	505561.69	2168025.51	данные отсутствуют	0.3
71	505543.55	2168013.38	данные отсутствуют	данные отсутствуют
72	505525.77	2167999.47	данные отсутствуют	данные отсутствуют
73	505507.19	2167982.34	данные отсутствуют	данные отсутствуют
74	505479.5	2167950.26	данные отсутствуют	данные отсутствуют
75	505467.37	2167932.71	данные отсутствуют	данные отсутствуют
76	505455.96	2167913.25	данные отсутствуют	данные отсутствуют
77	505446.49	2167893.96	данные отсутствуют	данные отсутствуют
77	505446.49	2167893.96	данные отсутствуют	0.3

Государственный регистратор	ФГИС ЕГРН
полное наименование должности	инициалы, фамилия
	подпись
	М.П.

Выписка из Единого государственного реестра недвижимости об объекте недвижимости
Сведения о частях земельного участка

Земельный участок	
(вид объекта недвижимости)	
Лист № ____ Раздела 4.2	Всего листов выписки: ____
Всего листов раздела 4.2 : ____	Всего разделов: ____
23.10.2018 № 99/2018/207849039	
Кадастровый номер: 50:09:0060126:335	

Номер точки	Координаты, м		Описание закрепления на местности	Средняя квадратическая погрешность определения координат характерных точек границы части земельного участка, м
	X	Y		
1	2	3	4	5
78	505437.53	2167871.49	данные отсутствуют	данные отсутствуют
78	505437.53	2167871.49	данные отсутствуют	0.3
79	505426.5	2167831.42	данные отсутствуют	данные отсутствуют
79	505426.5	2167831.42	данные отсутствуют	0.3
80	505420.17	2167790.97	данные отсутствуют	данные отсутствуют
80	505420.17	2167790.97	данные отсутствуют	0.3
81	505416.39	2167758.8	данные отсутствуют	данные отсутствуют
81	505416.39	2167758.8	данные отсутствуют	0.3
81	505416.39	2167758.8	данные отсутствуют	0.3
82	505487.91	2167815.54	данные отсутствуют	данные отсутствуют
82	505487.91	2167815.54	данные отсутствуют	0.3
82	505487.91	2167815.54	данные отсутствуют	0.3
83	505500.73	2167825.71	данные отсутствуют	данные отсутствуют
83	505500.73	2167825.71	данные отсутствуют	0.3
83	505500.73	2167825.71	данные отсутствуют	0.3
84	505583.75	2167891.58	данные отсутствуют	данные отсутствуют
84	505583.75	2167891.58	данные отсутствуют	0.3

Государственный регистратор	ФГИС ЕГРН
полное наименование должности	инициалы, фамилия
	подпись
	М.П.

Выписка из Единого государственного реестра недвижимости об объекте недвижимости
Сведения о частях земельного участка

Земельный участок	
(вид объекта недвижимости)	
Лист № <u> </u> Раздела <u>4.2</u>	Всего листов раздела <u>4.2</u> : <u> </u>
Всего листов выписки: <u> </u>	
23.10.2018 № 99/2018/207849039	
Кадастровый номер: 50:09:0060126:335	

Номер точки	Координаты, м		Описание закрепления на местности	Средняя квадратическая погрешность определения координат характерных точек границы части земельного участка, м
	X	Y		
1	2	3	4	5
85	505704.49	2167994.39	данные отсутствуют	данные отсутствуют
85	505704.49	2167994.39	данные отсутствуют	0.3
86	506060.11	2168138.51	данные отсутствуют	данные отсутствуют
87	506019.26	2168167.6	данные отсутствуют	данные отсутствуют
88	505958.64	2168068	данные отсутствуют	данные отсутствуют
89	505791.59	2167886.92	данные отсутствуют	данные отсутствуют
90	505612.83	2167718.18	данные отсутствуют	данные отсутствуют
91	505407.29	2167597.53	данные отсутствуют	данные отсутствуют
92	505327.28	2167579.03	данные отсутствуют	данные отсутствуют
93	505321.43	2167525.77	данные отсутствуют	данные отсутствуют
94	505432.71	2167554.47	данные отсутствуют	данные отсутствуют
95	505647.17	2167681.82	данные отсутствуют	данные отсутствуют
96	505828.41	2167853.08	данные отсутствуют	данные отсутствуют
97	506001.36	2168042	данные отсутствуют	данные отсутствуют
98	505334.92	2166648.81	данные отсутствуют	данные отсутствуют
99	505327.4	2166673.33	данные отсутствуют	0.1
100	505409.02	2166713.05	данные отсутствуют	0.1

Государственный регистратор	ФГИС ЕГРН
полное наименование должности	инициалы, фамилия
	подпись

М.П.

Выписка из Единого государственного реестра недвижимости об объекте недвижимости
Сведения о частях земельного участка

Земельный участок	
(вид объекта недвижимости)	
Лист № ____ Раздела 4.2	Всего листов раздела 4.2 : ____
Всего листов выписки: ____	
23.10.2018 № 99/2018/207849039	
Кадастровый номер: 50:09:0060126:335	

Номер точки	Координаты, м		Описание закрепления на местности	Средняя квадратическая погрешность определения координат характерных точек границы части земельного участка, м
	X	Y		
1	2	3	4	5
101	505432.53	2166724.61	данные отсутствуют	данные отсутствуют
102	505462.06	2166715.72	данные отсутствуют	данные отсутствуют
103	505418.25	2166694.18	данные отсутствуют	0.1
104	505352.75	2166662.31	данные отсутствуют	0.1
105	505362.59	2166630.16	данные отсутствуют	0.1
106	505372.39	2166597.01	данные отсутствуют	данные отсутствуют
107	504811.27	2166455.86	данные отсутствуют	данные отсутствуют
108	504808.98	2166457.55	данные отсутствуют	данные отсутствуют
109	504936.72	2166476	данные отсутствуют	данные отсутствуют
110	504933.46	2166473.5	данные отсутствуют	данные отсутствуют
111	504870.42	2166426.76	данные отсутствуют	данные отсутствуют
112	504855.06	2166423.41	данные отсутствуют	данные отсутствуют
113	504859.87	2166424.45	данные отсутствуют	0.1
114	504853.89	2166424.28	данные отсутствуют	данные отсутствуют
115	504851.28	2166426.22	данные отсутствуют	данные отсутствуют
116	505293.72	2167261.23	данные отсутствуют	0.1
117	505293.21	2167261.2	данные отсутствуют	0.1

Государственный регистратор	ФГИС ЕГРН
полное наименование должности	инициалы, фамилия
	подпись

М.П.

Выписка из Единого государственного реестра недвижимости об объекте недвижимости
Сведения о частях земельного участка

Земельный участок	
(вид объекта недвижимости)	
Лист № <u> </u> Раздела <u>4.2</u>	Всего листов раздела <u>4.2</u> : <u> </u>
Всего листов выписки: <u> </u>	
23.10.2018 № 99/2018/207849039	
Кадастровый номер: 50:09:0060126:335	

Номер точки	Координаты, м		Описание закрепления на местности	Средняя квадратическая погрешность определения координат характерных точек границы части земельного участка, м
	X	Y		
1	2	3	4	5
118	505292.39	2167261.28	данные отсутствуют	данные отсутствуют
119	505304.01	2167367.04	данные отсутствуют	данные отсутствуют
120	505320.46	2167514.4	данные отсутствуют	0.1
121	505341.23	2167555.76	данные отсутствуют	0.1
122	505341.89	2167556.18	данные отсутствуют	0.1
123	505342.68	2167556.13	данные отсутствуют	0.1
124	505343.07	2167555.53	данные отсутствуют	0.1
125	505343.01	2167554.87	данные отсутствуют	0.1
126	505322.4	2167513.8	данные отсутствуют	0.1
127	505294.3	2167262.09	данные отсутствуют	0.1
128	505294.13	2167261.58	данные отсутствуют	0.1
129	505357.08	2167355.94	данные отсутствуют	0.1
130	505302.35	2167352.01	данные отсутствуют	данные отсутствуют
131	505345.06	2167758.64	данные отсутствуют	данные отсутствуют
132	505396.02	2167767.24	данные отсутствуют	0.1
133	505419.63	2167786.38	данные отсутствуют	данные отсутствуют
134	505736.83	2168091.17	данные отсутствуют	данные отсутствуют

Государственный регистратор	ФГИС ЕГРН
полное наименование должности	инициалы, фамилия
	подпись
	М.П.

Выписка из Единого государственного реестра недвижимости об объекте недвижимости
Сведения о частях земельного участка

Земельный участок	
(вид объекта недвижимости)	
Лист № ____ Раздела 4.2	Всего листов раздела 4.2 : ____
23.10.2018 № 99/2018/207849039	Всего разделов: ____
Кадастровый номер:	50:09:0060126:335
Всего листов выписки: ____	

Номер точки	Координаты, м		Описание закрепления на местности	Средняя квадратическая погрешность определения координат характерных точек границы части земельного участка, м
	X	Y		
1	2	3	4	5
135	505754.78	2168110.39	данные отсутствуют	0.1
136	505775.15	2168138.7	данные отсутствуют	0.1
137	505819.93	2168183.69	данные отсутствуют	0.1
138	505825.41	2168187.13	данные отсутствуют	0.1
139	505852.2	2168221.8	данные отсутствуют	0.1
140	505852.77	2168234.08	данные отсутствуют	данные отсутствуют
141	506209.72	2168031.99	данные отсутствуют	данные отсутствуют
142	506206.88	2168026.62	данные отсутствуют	0.1
143	506147.63	2167949.93	данные отсутствуют	данные отсутствуют
144	505375.92	2167358.2	данные отсутствуют	данные отсутствуют
145	505345.79	2167530.58	данные отсутствуют	0.1
146	505321.77	2167528.85	данные отсутствуют	данные отсутствуют
147	505327.32	2167579.38	данные отсутствуют	данные отсутствуют
148	505339.77	2167580.27	данные отсутствуют	0.1
149	505470.5	2167602.33	данные отсутствуют	0.1
150	505673.33	2167766.79	данные отсутствуют	0.1
151	505890.3	2167999.11	данные отсутствуют	0.1

Государственный регистратор	ФГИС ЕГРН
полное наименование должности	инициалы, фамилия
	подпись
	М.П.

Выписка из Единого государственного реестра недвижимости об объекте недвижимости
Сведения о частях земельного участка

Земельный участок	
(вид объекта недвижимости)	
Лист № <u> </u> Раздела <u>4.2</u>	Всего листов раздела <u>4.2</u> : <u> </u>
23.10.2018 № 99/2018/207849039	Всего разделов: <u> </u>
Кадастровый номер:	50:09:0060126:335
Всего листов выписки: <u> </u>	

Номер точки	Координаты, м		Описание закрепления на местности	Средняя квадратическая погрешность определения координат характерных точек границы части земельного участка, м
	X	Y		
1	2	3	4	5
152	505917.2	2168036.49	данные отсутствуют	0.1
153	505923.81	2168042.92	данные отсутствуют	0.1
154	505943.14	2168053.27	данные отсутствуют	0.1
155	506024.09	2168158.04	данные отсутствуют	0.1
156	506024.42	2168163.93	данные отсутствуют	данные отсутствуют
157	506067.9	2168132.96	данные отсутствуют	данные отсутствуют
158	505979.43	2168018.46	данные отсутствуют	0.1
159	505973.61	2168012.82	данные отсутствуют	0.1
160	505954.4	2168002.58	данные отсутствуют	0.1
161	505928.89	2167967.18	данные отсутствуют	0.1
162	505707.48	2167730.11	данные отсутствуют	0.1
163	505495.84	2167558.55	данные отсутствуют	0.1
164	505485.3	2167554.12	данные отсутствуют	0.1
165	506269.9	2167985.01	данные отсутствуют	данные отсутствуют
166	506229.85	2167971.3	данные отсутствуют	данные отсутствуют
167	506185.29	2167991.24	данные отсутствуют	данные отсутствуют
168	506177.58	2168003.51	данные отсутствуют	данные отсутствуют

Государственный регистратор	ФГИС ЕГРН
полное наименование должности	инициалы, фамилия
	подпись

М.П.

Выписка из Единого государственного реестра недвижимости об объекте недвижимости
Сведения о частях земельного участка

Земельный участок	
(вид объекта недвижимости)	
Лист № <u> </u> Раздела <u>4.2</u>	Всего листов раздела <u>4.2</u> : <u> </u>
Всего листов выписки: <u> </u>	
23.10.2018 № 99/2018/207849039	
Кадастровый номер: 50:09:0060126:335	

Номер точки	Координаты, м		Описание закрепления на местности	Средняя квадратическая погрешность определения координат характерных точек границы части земельного участка, м
	X	Y		
1	2	3	4	5
169	506136.14	2168019.71	данные отсутствуют	данные отсутствуют
170	506114.78	2168056.7	данные отсутствуют	данные отсутствуют
171	506107.86	2168076.91	данные отсутствуют	данные отсутствуют
172	506065.99	2168103.57	данные отсутствуют	данные отсутствуют
173	506054.2	2168129.28	данные отсутствуют	данные отсутствуют
174	506005.38	2168133.63	данные отсутствуют	данные отсутствуют
175	505984.93	2168140.84	данные отсутствуют	данные отсутствуют
176	505939.07	2168149.05	данные отсутствуют	данные отсутствуют
177	505905.16	2168199.71	данные отсутствуют	данные отсутствуют
178	505895.92	2168248.21	данные отсутствуют	данные отсутствуют
179	506279.41	2167982.01	данные отсутствуют	данные отсутствуют
180	506034.15	2167912.67	данные отсутствуют	данные отсутствуют
181	506023.81	2167919.92	данные отсутствуют	данные отсутствуют
182	505970.89	2167986.16	данные отсутствуют	данные отсутствуют
183	505871.87	2168014.81	данные отсутствуют	данные отсутствуют
184	505806.85	2168069.38	данные отсутствуют	данные отсутствуют
185	505781.01	2168110.52	данные отсутствуют	данные отсутствуют

Государственный регистратор	ФГИС ЕГРН
полное наименование должности	инициалы, фамилия
	подпись
	М.П.

Выписка из Единого государственного реестра недвижимости об объекте недвижимости
Сведения о частях земельного участка

Земельный участок	
(вид объекта недвижимости)	
Лист № ____ Раздела 4.2	Всего листов раздела 4.2 : ____
Всего листов выписки: ____	
23.10.2018 № 99/2018/207849039	
Кадастровый номер: 50:09:0060126:335	

Номер точки	Координаты, м		Описание закрепления на местности	Средняя квадратическая погрешность определения координат характерных точек границы части земельного участка, м
	X	Y		
1	2	3	4	5
186	505765.5	2168102.27	данные отсутствуют	данные отсутствуют
187	505545.11	2168014.42	данные отсутствуют	данные отсутствуют
188	505516.4	2168009.28	данные отсутствуют	данные отсутствуют
189	505454.28	2168015.78	данные отсутствуют	данные отсутствуют
190	505356.66	2167762.92	данные отсутствуют	данные отсутствуют
191	505340.67	2167707.55	данные отсутствуют	данные отсутствуют
192	505444.83	2168002.46	данные отсутствуют	данные отсутствуют
193	505439.82	2167930.4	данные отсутствуют	данные отсутствуют
194	505404.62	2167860.7	данные отсутствуют	данные отсутствуют
195	505383.3	2167823.06	данные отсутствуют	данные отсутствуют
196	505366.74	2167269.48	данные отсутствуют	данные отсутствуют
197	505363.34	2167270.42	данные отсутствуют	0.1
198	505350.42	2167276.64	данные отсутствуют	0.1
199	505338.82	2167285.07	данные отсутствуют	0.1
200	505328.91	2167295.44	данные отсутствуют	0.1
201	505321	2167307.41	данные отсутствуют	0.1
202	505315.36	2167320.59	данные отсутствуют	0.1

Государственный регистратор	ФГИС ЕГРН
полное наименование должности	инициалы, фамилия
	подпись
	М.П.

Выписка из Единого государственного реестра недвижимости об объекте недвижимости
Сведения о частях земельного участка

Земельный участок	
(вид объекта недвижимости)	
Лист № <u>4.2</u> Раздела <u>4.2</u>	Всего листов раздела <u>4.2</u> : _____
Всего листов выписки: _____	
23.10.2018 № 99/2018/207849039	
Кадастровый номер: 50:09:0060126:335	

Номер точки	Координаты, м		Описание закрепления на местности	Средняя квадратическая погрешность определения координат характерных точек границы части земельного участка, м
	X	Y		
1	2	3	4	5
203	505312.17	2167334.58	данные отсутствуют	0.1
204	505311.53	2167348.91	данные отсутствуют	0.1
205	505313.45	2167363.12	данные отсутствуют	0.1
206	505317.88	2167376.76	данные отсутствуют	0.1
207	505324.68	2167389.38	данные отсутствуют	0.1
208	505333.63	2167400.6	данные отсутствуют	0.1
209	505344.43	2167410.04	данные отсутствуют	0.1
210	505356.74	2167417.39	данные отсутствуют	0.1
211	505370.16	2167422.43	данные отсутствуют	0.1
212	505384.28	2167425	данные отсутствуют	0.1
213	505398.62	2167425	данные отсутствуют	0.1
214	505412.73	2167422.43	данные отсутствуют	0.1
215	505426.16	2167417.39	данные отсутствуют	0.1
216	505438.47	2167410.04	данные отсутствуют	0.1
217	505448.39	2167401.37	данные отсутствуют	данные отсутствуют
218	505225.51	2166805.52	данные отсутствуют	данные отсутствуют
219	505198.21	2166814.39	данные отсутствуют	0.1

Государственный регистратор	ФГИС ЕГРН
полное наименование должности	инициалы, фамилия
	подпись
	М.П.

Выписка из Единого государственного реестра недвижимости об объекте недвижимости
Сведения о частях земельного участка

Земельный участок	
(вид объекта недвижимости)	
Лист № ____ Раздела 4.2	Всего листов раздела 4.2 : ____
Всего листов выписки: ____	
23.10.2018 № 99/2018/207849039	
Кадастровый номер: 50:09:0060126:335	

Номер точки	Координаты, м		Описание закрепления на местности	Средняя квадратическая погрешность определения координат характерных точек границы части земельного участка, м
	X	Y		
1	2	3	4	5
220	505168.18	2166826.52	данные отсутствуют	данные отсутствуют
221	505387.48	2167910.18	данные отсутствуют	данные отсутствуют
222	505391.45	2167910.32	данные отсутствуют	0.1
223	505430.86	2167908.94	данные отсутствуют	0.1
224	505452.72	2167906.64	данные отсутствуют	данные отсутствуют
225	505570.31	2167880.91	данные отсутствуют	данные отсутствуют
226	505584.69	2167876.24	данные отсутствуют	0.1
227	505621.26	2167861.47	данные отсутствуют	0.1
228	505656.7	2167844.18	данные отсутствуют	0.1
229	505690.85	2167824.47	данные отсутствуют	0.1
230	505723.55	2167802.41	данные отсутствуют	0.1
231	505754.63	2167778.13	данные отсутствуют	0.1
232	505783.93	2167751.74	данные отсутствуют	0.1
233	505811.33	2167723.37	данные отсутствуют	0.1
234	505825.73	2167706.2	данные отсутствуют	данные отсутствуют
235	505346.06	2166640.81	данные отсутствуют	данные отсутствуют
236	505367.08	2166642.14	данные отсутствуют	0.1

Государственный регистратор	ФГИС ЕГРН
полное наименование должности	инициалы, фамилия
	подпись

М.П.

Выписка из Единого государственного реестра недвижимости об объекте недвижимости
Сведения о частях земельного участка

Земельный участок	
(вид объекта недвижимости)	
Лист № <u> </u> Раздела <u>4.2</u>	Всего листов раздела <u>4.2</u> : <u> </u>
Всего листов выписки: <u> </u>	
23.10.2018 № 99/2018/207849039	
Кадастровый номер: 50:09:0060126:335	

Номер точки	Координаты, м		Описание закрепления на местности	Средняя квадратическая погрешность определения координат характерных точек границы части земельного участка, м
	X	Y		
1	2	3	4	5
237	505389.14	2166640.75	данные отсутствуют	0.1
238	505410.85	2166636.61	данные отсутствуют	0.1
239	505411.43	2166636.42	данные отсутствуют	данные отсутствуют
240	505362.17	2166586.69	данные отсутствуют	данные отсутствуют
241	505362.16	2166586.7	данные отсутствуют	данные отсутствуют
242	505325.55	2166655.54	данные отсутствуют	данные отсутствуют
243	505367.05	2166698.16	данные отсутствуют	данные отсутствуют
244	505382.7	2166683.04	данные отсутствуют	данные отсутствуют
245	505425.87	2166726.62	данные отсутствуют	данные отсутствуют
246	505420.61	2166645.68	данные отсутствуют	данные отсутствуют
247	505435.36	2167391.04	данные отсутствуют	0.1
248	505319.88	2167511.61	данные отсутствуют	0.1
249	505319.74	2167510.33	данные отсутствуют	0.1
250	505434.56	2167390.4	данные отсутствуют	0.1

Государственный регистратор	ФГИС ЕГРН
полное наименование должности	инициалы, фамилия

М.П.

Выписка из Единого государственного реестра недвижимости об объекте недвижимости
Сведения о частях земельного участка

Земельный участок			
(вид объекта недвижимости)			
Лист № ____	Раздела 4.2	Всего листов раздела 4.2 : ____	Всего листов выписки: ____
23.10.2018 № 99/2018/207849039			
Кадастровый номер:		50:09:0060126:335	
Сведения о характерных точках границы части (частей) земельного участка			
Учетный номер части: 8			
Система координат: МСК-50, зона 2			
Зона №			
Номер точки	Координаты, м		Средняя квадратическая погрешность определения координат характерных точек границы части земельного участка, м
	X	Y	
1	2	3	5
1	505483.58	2166709.25	данные отсутствуют
1	505483.58	2166709.25	0.3
2	505415.46	2166729.75	данные отсутствуют
3	505336.8	2166725.51	данные отсутствуют
4	505332.65	2166721.42	данные отсутствуют
5	505245.19	2166774.2	данные отсутствуют
6	505216.19	2166789.79	данные отсутствуют
7	505256.03	2166857.06	данные отсутствуют
7	505256.03	2166857.06	0.3
8	505291	2166930.17	данные отсутствуют
8	505291	2166930.17	0.3
9	505315.74	2166994.41	данные отсутствуют
9	505315.74	2166994.41	0.3
10	505323.24	2167017.48	данные отсутствуют
10	505323.24	2167017.48	0.3
11	505328.99	2167038.67	данные отсутствуют
Государственный регистратор		ФГИС ЕГРН	
полное наименование должности		подпись	
		инициалы, фамилия	

М.П.

Выписка из Единого государственного реестра недвижимости об объекте недвижимости
Сведения о частях земельного участка

Земельный участок	
(вид объекта недвижимости)	
Лист № ____ Раздела 4.2	Всего листов раздела 4.2 : ____
Всего листов выписки: ____	
23.10.2018 № 99/2018/207849039	
Кадастровый номер: 50:09:0060126:335	

Номер точки	Координаты, м		Описание закрепления на местности	Средняя квадратическая погрешность определения координат характерных точек границы части земельного участка, м
	X	Y		
1	2	3	4	5
11	505328.99	2167038.67	данные отсутствуют	0.3
12	505338.87	2167074.33	данные отсутствуют	данные отсутствуют
12	505338.87	2167074.33	данные отсутствуют	0.3
13	505344.81	2167101.7	данные отсутствуют	данные отсутствуют
13	505344.81	2167101.7	данные отсутствуют	0.3
14	505352.85	2167147.83	данные отсутствуют	данные отсутствуют
14	505352.85	2167147.83	данные отсутствуют	0.3
15	505362.16	2167225.23	данные отсутствуют	данные отсутствуют
15	505362.16	2167225.23	данные отсутствуют	0.3
16	505376.12	2167360.1	данные отсутствуют	данные отсутствуют
16	505376.12	2167360.1	данные отсутствуют	0.3
16	505376.12	2167360.1	данные отсутствуют	0.3
16	505376.12	2167360.1	данные отсутствуют	0.3
17	505399.28	2167362.31	данные отсутствуют	данные отсутствуют
17	505399.28	2167362.31	данные отсутствуют	0.3
17	505399.28	2167362.31	данные отсутствуют	0.3
17	505399.28	2167362.31	данные отсутствуют	0.3

Государственный регистратор	ФГИС ЕГРН
полное наименование должности	инициалы, фамилия
	подпись
	М.П.

Выписка из Единого государственного реестра недвижимости об объекте недвижимости
Сведения о частях земельного участка

Земельный участок	
(вид объекта недвижимости)	
Лист № ____ Раздела 4.2	Всего листов раздела 4.2 : ____
Всего листов выписки: ____	
23.10.2018 № 99/2018/207849039	
Кадастровый номер: 50:09:0060126:335	

Номер точки	Координаты, м		Описание закрепления на местности	Средняя квадратическая погрешность определения координат характерных точек границы части земельного участка, м
	X	Y		
1	2	3	4	5
18	505571.52	2167499.29	данные отсутствуют	данные отсутствуют
18	505571.52	2167499.29	данные отсутствуют	0.3
18	505571.52	2167499.29	данные отсутствуют	0.3
19	505799.67	2167680.39	данные отсутствуют	данные отсутствуют
19	505799.67	2167680.39	данные отсутствуют	0.3
19	505799.67	2167680.39	данные отсутствуют	0.3
20	506099.69	2167977.59	данные отсутствуют	данные отсутствуют
20	506099.69	2167977.59	данные отсутствуют	0.3
20	506099.69	2167977.59	данные отсутствуют	0.3
21	506116.61	2167964.05	данные отсутствуют	данные отсутствуют
21	506116.61	2167964.05	данные отсутствуют	0.3
21	506116.61	2167964.05	данные отсутствуют	0.3
22	506143.99	2167952.86	данные отсутствуют	данные отсутствуют
22	506143.99	2167952.86	данные отсутствуют	0.3
22	506143.99	2167952.86	данные отсутствуют	0.3
23	506211.86	2167898.18	данные отсутствуют	данные отсутствуют
23	506211.86	2167898.18	данные отсутствуют	0.3

Государственный регистратор	ФГИС ЕГРН
полное наименование должности	инициалы, фамилия

М.П.

Выписка из Единого государственного реестра недвижимости об объекте недвижимости
Сведения о частях земельного участка

Земельный участок	
(вид объекта недвижимости)	
Лист № ____ Раздела 4.2.	Всего листов раздела 4.2.: ____
Всего листов выписки: ____	
23.10.2018 № 99/2018/207849039	
Кадастровый номер: 50:09:0060126:335	

Номер точки	Координаты, м		Описание закрепления на местности	Средняя квадратическая погрешность определения координат характерных точек границы части земельного участка, м
	X	Y		
1	2	3	4	5
24	506279.59	2167982.24	данные отсутствуют	данные отсутствуют
24	506279.59	2167982.24	данные отсутствуют	0.3
24	506279.59	2167982.24	данные отсутствуют	0.3
25	506016.11	2168169.84	данные отсутствуют	данные отсутствуют
25	506016.11	2168169.84	данные отсутствуют	0.3
25	506016.11	2168169.84	данные отсутствуют	0.3
25	506016.11	2168169.84	данные отсутствуют	0.3
26	505965.37	2168270.94	данные отсутствуют	данные отсутствуют
26	505965.37	2168270.94	данные отсутствуют	0.3
26	505965.37	2168270.94	данные отсутствуют	0.3
26	505965.37	2168270.94	данные отсутствуют	0.3
27	505840.32	2168230.01	данные отсутствуют	данные отсутствуют
27	505840.32	2168230.01	данные отсутствуют	0.3
28	505755.13	2168166.68	данные отсутствуют	данные отсутствуют
28	505755.13	2168166.68	данные отсутствуют	0.3
29	505711.14	2168147.67	данные отсутствуют	данные отсутствуют
29	505711.14	2168147.67	данные отсутствуют	0.3

Государственный регистратор	ФГИС ЕГРН
полное наименование должности	инициалы, фамилия
	подпись
	М.П.

Выписка из Единого государственного реестра недвижимости об объекте недвижимости
Сведения о частях земельного участка

Земельный участок	
(вид объекта недвижимости)	
Лист № ____ Раздела 4.2	Всего листов раздела 4.2 : ____
Всего листов выписки: ____	
23.10.2018 № 99/2018/207849039	
Кадастровый номер: 50:09:0060126:335	

Номер точки	Координаты, м		Описание закрепления на местности	Средняя квадратическая погрешность определения координат характерных точек границы части земельного участка, м
	X	Y		
1	2	3	4	5
30	505652.35	2168126.74	данные отсутствуют	данные отсутствуют
30	505652.35	2168126.74	данные отсутствуют	0.3
31	505571.84	2168099.31	данные отсутствуют	данные отсутствуют
31	505571.84	2168099.31	данные отсутствуют	0.3
32	505514.43	2168067.79	данные отсутствуют	данные отсутствуют
32	505514.43	2168067.79	данные отсутствуют	0.3
33	505464.88	2168030.71	данные отсутствуют	данные отсутствуют
33	505464.88	2168030.71	данные отсутствуют	0.3
34	505398.36	2167936.98	данные отсутствуют	данные отсутствуют
34	505398.36	2167936.98	данные отсутствуют	0.3
35	505374.28	2167877.65	данные отсутствуют	данные отсутствуют
35	505374.28	2167877.65	данные отсутствуют	0.3
35	505374.28	2167877.65	данные отсутствуют	0.3
36	505361.67	2167805.49	данные отсутствуют	данные отсутствуют
36	505361.67	2167805.49	данные отсутствуют	0.3
36	505361.67	2167805.49	данные отсутствуют	0.3
37	505349.17	2167806.42	данные отсутствуют	данные отсутствуют

Государственный регистратор	ФГИС ЕГРН
полное наименование должности	инициалы, фамилия
	подпись
	М.П.

Выписка из Единого государственного реестра недвижимости об объекте недвижимости
Сведения о частях земельного участка

Земельный участок	
(вид объекта недвижимости)	
Лист № <u> </u> Раздела <u>4.2</u>	Всего листов раздела 4.2 : <u> </u>
Всего листов выписки: <u> </u>	
23.10.2018 № 99/2018/207849039	
Кадастровый номер: 50:09:0060126:335	

Номер точки	Координаты, м		Описание закрепления на местности	Средняя квадратическая погрешность определения координат характерных точек границы части земельного участка, м
	X	Y		
1	2	3	4	5
37	505349.17	2167806.42	данные отсутствуют	0.3
37	505349.17	2167806.42	данные отсутствуют	0.3
38	505338.05	2167677.09	данные отсутствуют	данные отсутствуют
38	505338.05	2167677.09	данные отсутствуют	0.3
38	505338.05	2167677.09	данные отсутствуют	0.3
39	505284.18	2167186.49	данные отсутствуют	данные отсутствуют
39	505284.18	2167186.49	данные отсутствуют	0.3
40	505293.26	2167183.93	данные отсутствуют	данные отсутствуют
40	505293.26	2167183.93	данные отсутствуют	0.3
41	505227.4	2166971.49	данные отсутствуют	данные отсутствуют
41	505227.4	2166971.49	данные отсутствуют	0.3
42	505179.23	2166842.66	данные отсутствуют	данные отсутствуют
42	505179.23	2166842.66	данные отсутствуют	0.3
43	505124.05	2166762.05	данные отсутствуют	данные отсутствуют
44	505065.2	2166699.11	данные отсутствуют	данные отсутствуют
45	505035.05	2166676.89	данные отсутствуют	данные отсутствуют
46	504983.99	2166630.82	данные отсутствуют	данные отсутствуют

Государственный регистратор	ФГИС ЕГРН
полное наименование должности	инициалы, фамилия
	подпись
	М.П.

Выписка из Единого государственного реестра недвижимости об объекте недвижимости
Сведения о частях земельного участка

Земельный участок	
(вид объекта недвижимости)	
Лист № <u> </u> Раздела <u>4.2</u>	Всего листов раздела 4.2 : <u> </u>
Всего листов выписки: <u> </u>	
23.10.2018 № 99/2018/207849039	
Кадастровый номер: 50:09:0060126:335	

Номер точки	Координаты, м		Описание закрепления на местности	Средняя квадратическая погрешность определения координат характерных точек границы части земельного участка, м
	X	Y		
1	2	3	4	5
47	504950.1	2166599.88	данные отсутствуют	данные отсутствуют
48	504947.35	2166603.37	данные отсутствуют	данные отсутствуют
49	504869.77	2166526.97	данные отсутствуют	данные отсутствуют
50	504804.19	2166461.1	данные отсутствуют	данные отсутствуют
51	504860.34	2166419.5	данные отсутствуют	данные отсутствуют
51	504860.34	2166419.5	данные отсутствуют	0.3
52	504904.53	2166451.35	данные отсутствуют	данные отсутствуют
53	505015.15	2166536.05	данные отсутствуют	данные отсутствуют
54	505123.81	2166609.06	данные отсутствуют	данные отсутствуют
55	505209.66	2166683.9	данные отсутствуют	данные отсутствуют
56	505305.47	2166669.96	данные отсутствуют	данные отсутствуют
57	505348.93	2166638.75	данные отсутствуют	данные отсутствуют
57	505348.93	2166638.75	данные отсутствуют	0.3
57	505348.93	2166638.75	данные отсутствуют	0.3
57	505348.93	2166638.75	данные отсутствуют	0.3
58	505362.16	2166586.68	данные отсутствуют	данные отсутствуют
58	505362.16	2166586.68	данные отсутствуют	0.3

Государственный регистратор	ФГИС ЕГРН
полное наименование должности	инициалы, фамилия
	подпись
	М.П.

Выписка из Единого государственного реестра недвижимости об объекте недвижимости
Сведения о частях земельного участка

Земельный участок	
(вид объекта недвижимости)	
Лист № ____ Раздела 4.2	Всего листов раздела 4.2 : ____
Всего листов выписки: ____	
23.10.2018 № 99/2018/207849039	
Кадастровый номер: 50:09:0060126:335	

Номер точки	Координаты, м		Описание закрепления на местности	Средняя квадратическая погрешность определения координат характерных точек границы части земельного участка, м
	X	Y		
1	2	3	4	5
58	505362.16	2166586.68	данные отсутствуют	0.3
59	505420.6	2166645.68	данные отсутствуют	данные отсутствуют
59	505420.6	2166645.68	данные отсутствуют	0.3
60	505436.25	2166630.56	данные отсутствуют	данные отсутствуют
60	505436.25	2166630.56	данные отсутствуют	0.3
61	505490.74	2166685.56	данные отсутствуют	данные отсутствуют
61	505490.74	2166685.56	данные отсутствуют	0.3
62	505475.09	2166700.68	данные отсутствуют	данные отсутствуют
62	505475.09	2166700.68	данные отсутствуют	0.3
63	505795.12	2168074.76	данные отсутствуют	данные отсутствуют
63	505795.12	2168074.76	данные отсутствуют	0.3
64	505776.21	2168106.44	данные отсутствуют	данные отсутствуют
64	505776.21	2168106.44	данные отсутствуют	0.3
65	505738.13	2168091.62	данные отсутствуют	данные отсутствуют
65	505738.13	2168091.62	данные отсутствуют	0.3
65	505738.13	2168091.62	данные отсутствуют	0.3
66	505717.23	2168084.35	данные отсутствуют	данные отсутствуют

Государственный регистратор	ФГИС ЕГРН
полное наименование должности	инициалы, фамилия
	подпись
	М.П.

Выписка из Единого государственного реестра недвижимости об объекте недвижимости
Сведения о частях земельного участка

Земельный участок	
(вид объекта недвижимости)	
Лист № <u>4.2</u> Раздела <u>4.2</u>	Всего листов раздела <u>4.2</u> : _____
Всего листов выписки: _____	Всего разделов: _____
23.10.2018 № 99/2018/207849039	
Кадастровый номер: 50:09:0060126:335	

Номер точки	Координаты, м		Описание закрепления на местности	Средняя квадратическая погрешность определения координат характерных точек границы части земельного участка, м
	X	Y		
1	2	3	4	5
66	505717.23	2168084.35	данные отсутствуют	0.3
67	505625.88	2168055.19	данные отсутствуют	данные отсутствуют
67	505625.88	2168055.19	данные отсутствуют	0.3
68	505600.24	2168045.54	данные отсутствуют	данные отсутствуют
68	505600.24	2168045.54	данные отсутствуют	0.3
69	505581	2168036.44	данные отсутствуют	данные отсутствуют
69	505581	2168036.44	данные отсутствуют	0.3
70	505561.69	2168025.51	данные отсутствуют	данные отсутствуют
70	505561.69	2168025.51	данные отсутствуют	0.3
71	505543.55	2168013.38	данные отсутствуют	данные отсутствуют
72	505525.77	2167999.47	данные отсутствуют	данные отсутствуют
73	505507.19	2167982.34	данные отсутствуют	данные отсутствуют
74	505479.5	2167950.26	данные отсутствуют	данные отсутствуют
75	505467.37	2167932.71	данные отсутствуют	данные отсутствуют
76	505455.96	2167913.25	данные отсутствуют	данные отсутствуют
77	505446.49	2167893.96	данные отсутствуют	данные отсутствуют
77	505446.49	2167893.96	данные отсутствуют	0.3

Государственный регистратор	ФГИС ЕГРН
полное наименование должности	инициалы, фамилия
	подпись
	М.П.

Выписка из Единого государственного реестра недвижимости об объекте недвижимости
Сведения о частях земельного участка

Земельный участок			
(вид объекта недвижимости)			
Лист № ____	Раздела 4.2	Всего листов раздела 4.2 : ____	Всего листов выписки: ____
23.10.2018 № 99/2018/207849039			
Кадастровый номер:		50:09:0060126:335	

Номер точки	Координаты, м		Описание закрепления на местности	Средняя квадратическая погрешность определения координат характерных точек границы части земельного участка, м
	X	Y		
1	2	3	4	5
78	505437.53	2167871.49	данные отсутствуют	данные отсутствуют
78	505437.53	2167871.49	данные отсутствуют	0.3
79	505426.5	2167831.42	данные отсутствуют	данные отсутствуют
79	505426.5	2167831.42	данные отсутствуют	0.3
80	505420.17	2167790.97	данные отсутствуют	данные отсутствуют
80	505420.17	2167790.97	данные отсутствуют	0.3
81	505416.39	2167758.8	данные отсутствуют	данные отсутствуют
81	505416.39	2167758.8	данные отсутствуют	0.3
81	505416.39	2167758.8	данные отсутствуют	0.3
82	505487.91	2167815.54	данные отсутствуют	данные отсутствуют
82	505487.91	2167815.54	данные отсутствуют	0.3
82	505487.91	2167815.54	данные отсутствуют	0.3
83	505500.73	2167825.71	данные отсутствуют	данные отсутствуют
83	505500.73	2167825.71	данные отсутствуют	0.3
83	505500.73	2167825.71	данные отсутствуют	0.3
84	505583.75	2167891.58	данные отсутствуют	данные отсутствуют
84	505583.75	2167891.58	данные отсутствуют	0.3

Государственный регистратор	ФГИС ЕГРН
полное наименование должности	инициалы, фамилия

М.П.

Выписка из Единого государственного реестра недвижимости об объекте недвижимости
Сведения о частях земельного участка

Земельный участок	
(вид объекта недвижимости)	
Лист № ____ Раздела 4.2	Всего листов раздела 4.2 : ____
Всего листов выписки: ____	
23.10.2018 № 99/2018/207849039	
Кадастровый номер: 50:09:0060126:335	

Номер точки	Координаты, м		Описание закрепления на местности	Средняя квадратическая погрешность определения координат характерных точек границы части земельного участка, м
	X	Y		
1	2	3	4	5
85	505704.49	2167994.39	данные отсутствуют	данные отсутствуют
85	505704.49	2167994.39	данные отсутствуют	0.3
86	506060.11	2168138.51	данные отсутствуют	данные отсутствуют
87	506019.26	2168167.6	данные отсутствуют	данные отсутствуют
88	505958.64	2168068	данные отсутствуют	данные отсутствуют
89	505791.59	2167886.92	данные отсутствуют	данные отсутствуют
90	505612.83	2167718.18	данные отсутствуют	данные отсутствуют
91	505407.29	2167597.53	данные отсутствуют	данные отсутствуют
92	505327.28	2167579.03	данные отсутствуют	данные отсутствуют
93	505321.43	2167525.77	данные отсутствуют	данные отсутствуют
94	505432.71	2167554.47	данные отсутствуют	данные отсутствуют
95	505647.17	2167681.82	данные отсутствуют	данные отсутствуют
96	505828.41	2167853.08	данные отсутствуют	данные отсутствуют
97	506001.36	2168042	данные отсутствуют	данные отсутствуют
98	505334.92	2166648.81	данные отсутствуют	данные отсутствуют
99	505327.4	2166673.33	данные отсутствуют	0.1
100	505409.02	2166713.05	данные отсутствуют	0.1

Государственный регистратор	ФГИС ЕГРН
полное наименование должности	инициалы, фамилия
	подпись
	М.П.

Выписка из Единого государственного реестра недвижимости об объекте недвижимости
Сведения о частях земельного участка

Земельный участок	
(вид объекта недвижимости)	
Лист № <u> </u> Раздела <u>4.2</u>	Всего листов раздела <u>4.2</u> : <u> </u>
Всего листов выписки: <u> </u>	
23.10.2018 № 99/2018/207849039	
Кадастровый номер: 50:09:0060126:335	

Номер точки	Координаты, м			Описание закрепления на местности	Средняя квадратическая погрешность определения координат характерных точек границы части земельного участка, м
	X	Y	Z		
1	2	3	4	5	
101	505432.53	2166724.61	данные отсутствуют	данные отсутствуют	данные отсутствуют
102	505462.06	2166715.72	данные отсутствуют	данные отсутствуют	данные отсутствуют
103	505418.25	2166694.18	данные отсутствуют	данные отсутствуют	0.1
104	505352.75	2166662.31	данные отсутствуют	данные отсутствуют	0.1
105	505362.59	2166630.16	данные отсутствуют	данные отсутствуют	0.1
106	505372.39	2166597.01	данные отсутствуют	данные отсутствуют	данные отсутствуют
107	504811.27	2166455.86	данные отсутствуют	данные отсутствуют	данные отсутствуют
108	504808.98	2166457.55	данные отсутствуют	данные отсутствуют	данные отсутствуют
109	504936.72	2166476	данные отсутствуют	данные отсутствуют	данные отсутствуют
110	504933.46	2166473.5	данные отсутствуют	данные отсутствуют	данные отсутствуют
111	504870.42	2166426.76	данные отсутствуют	данные отсутствуют	данные отсутствуют
112	504855.06	2166423.41	данные отсутствуют	данные отсутствуют	данные отсутствуют
113	504859.87	2166424.45	данные отсутствуют	данные отсутствуют	0.1
114	504853.89	2166424.28	данные отсутствуют	данные отсутствуют	данные отсутствуют
115	504851.28	2166426.22	данные отсутствуют	данные отсутствуют	данные отсутствуют
116	505293.72	2167261.23	данные отсутствуют	данные отсутствуют	0.1
117	505293.21	2167261.2	данные отсутствуют	данные отсутствуют	0.1

Государственный регистратор	ФГИС ЕГРН
полное наименование должности	инициалы, фамилия
	подпись
	М.П.

Выписка из Единого государственного реестра недвижимости об объекте недвижимости
Сведения о частях земельного участка

Земельный участок	
(вид объекта недвижимости)	
Лист № <u> </u> Раздела <u>4.2</u>	Всего листов раздела <u>4.2</u> : <u> </u>
Всего листов выписки: <u> </u>	
23.10.2018 № 99/2018/207849039	
Кадастровый номер: 50:09:0060126:335	

Номер точки	Координаты, м		Описание закрепления на местности	Средняя квадратическая погрешность определения координат характерных точек границы части земельного участка, м
	X	Y		
1	2	3	4	5
118	505292.39	2167261.28	данные отсутствуют	данные отсутствуют
119	505304.01	2167367.04	данные отсутствуют	данные отсутствуют
120	505320.46	2167514.4	данные отсутствуют	0.1
121	505341.23	2167555.76	данные отсутствуют	0.1
122	505341.89	2167556.18	данные отсутствуют	0.1
123	505342.68	2167556.13	данные отсутствуют	0.1
124	505343.07	2167555.53	данные отсутствуют	0.1
125	505343.01	2167554.87	данные отсутствуют	0.1
126	505322.4	2167513.8	данные отсутствуют	0.1
127	505294.3	2167262.09	данные отсутствуют	0.1
128	505294.13	2167261.58	данные отсутствуют	0.1
129	505357.08	2167355.94	данные отсутствуют	0.1
130	505302.35	2167352.01	данные отсутствуют	данные отсутствуют
131	505345.06	2167758.64	данные отсутствуют	данные отсутствуют
132	505396.02	2167767.24	данные отсутствуют	0.1
133	505419.63	2167786.38	данные отсутствуют	данные отсутствуют
134	505736.83	2168091.17	данные отсутствуют	данные отсутствуют

Государственный регистратор	ФГИС ЕГРН
полное наименование должности	инициалы, фамилия
	подпись
	М.П.

Выписка из Единого государственного реестра недвижимости об объекте недвижимости
Сведения о частях земельного участка

Земельный участок	
(вид объекта недвижимости)	
Лист № ____ Раздела 4.2	Всего листов раздела 4.2 : ____
Всего листов выписки: ____	
23.10.2018 № 99/2018/207849039	
Кадастровый номер: 50:09:0060126:335	

Номер точки	Координаты, м		Описание закрепления на местности	Средняя квадратическая погрешность определения координат характерных точек границы части земельного участка, м
	X	Y		
1	2	3	4	5
135	505754.78	2168110.39	данные отсутствуют	0.1
136	505775.15	2168138.7	данные отсутствуют	0.1
137	505819.93	2168183.69	данные отсутствуют	0.1
138	505825.41	2168187.13	данные отсутствуют	0.1
139	505852.2	2168221.8	данные отсутствуют	0.1
140	505852.77	2168234.08	данные отсутствуют	данные отсутствуют
141	506209.72	2168031.99	данные отсутствуют	данные отсутствуют
142	506206.88	2168026.62	данные отсутствуют	0.1
143	506147.63	2167949.93	данные отсутствуют	данные отсутствуют
144	505375.92	2167358.2	данные отсутствуют	данные отсутствуют
145	505345.79	2167530.58	данные отсутствуют	0.1
146	505321.77	2167528.85	данные отсутствуют	данные отсутствуют
147	505327.32	2167579.38	данные отсутствуют	данные отсутствуют
148	505339.77	2167580.27	данные отсутствуют	0.1
149	505470.5	2167602.33	данные отсутствуют	0.1
150	505673.33	2167766.79	данные отсутствуют	0.1
151	505890.3	2167999.11	данные отсутствуют	0.1

Государственный регистратор	ФГИС ЕГРН
полное наименование должности	инициалы, фамилия
	подпись
	М.П.

Выписка из Единого государственного реестра недвижимости об объекте недвижимости
Сведения о частях земельного участка

Земельный участок	
(вид объекта недвижимости)	
Лист № ____ Раздела 4.2	Всего листов раздела 4.2 : ____
Всего листов выписки: ____	
23.10.2018 № 99/2018/207849039	
Кадастровый номер: 50:09:0060126:335	

Номер точки	Координаты, м		Описание закрепления на местности	Средняя квадратическая погрешность определения координат характерных точек границы части земельного участка, м
	X	Y		
1	2	3	4	5
152	505917.2	2168036.49	данные отсутствуют	0.1
153	505923.81	2168042.92	данные отсутствуют	0.1
154	505943.14	2168053.27	данные отсутствуют	0.1
155	506024.09	2168158.04	данные отсутствуют	0.1
156	506024.42	2168163.93	данные отсутствуют	данные отсутствуют
157	506067.9	2168132.96	данные отсутствуют	данные отсутствуют
158	505979.43	2168018.46	данные отсутствуют	0.1
159	505973.61	2168012.82	данные отсутствуют	0.1
160	505954.4	2168002.58	данные отсутствуют	0.1
161	505928.89	2167967.18	данные отсутствуют	0.1
162	505707.48	2167730.11	данные отсутствуют	0.1
163	505495.84	2167558.55	данные отсутствуют	0.1
164	505485.3	2167554.12	данные отсутствуют	0.1
165	506269.9	2167985.01	данные отсутствуют	данные отсутствуют
166	506229.85	2167971.3	данные отсутствуют	данные отсутствуют
167	506185.29	2167991.24	данные отсутствуют	данные отсутствуют
168	506177.58	2168003.51	данные отсутствуют	данные отсутствуют

Государственный регистратор	ФГИС ЕГРН
полное наименование должности	инициалы, фамилия
	подпись
	М.П.

Выписка из Единого государственного реестра недвижимости об объекте недвижимости
Сведения о частях земельного участка

Земельный участок	
(вид объекта недвижимости)	
Лист № ____ Раздела 4.2.	Всего листов выписки: ____
Всего листов раздела 4.2.: ____	Всего разделов: ____
23.10.2018 № 99/2018/207849039	
Кадастровый номер: 50:09:0060126:335	

Номер точки	Координаты, м		Описание закрепления на местности	Средняя квадратическая погрешность определения координат характерных точек границы части земельного участка, м
	X	Y		
1	2	3	4	5
169	506136.14	2168019.71	данные отсутствуют	данные отсутствуют
170	506114.78	2168056.7	данные отсутствуют	данные отсутствуют
171	506107.86	2168076.91	данные отсутствуют	данные отсутствуют
172	506065.99	2168103.57	данные отсутствуют	данные отсутствуют
173	506054.2	2168129.28	данные отсутствуют	данные отсутствуют
174	506005.38	2168133.63	данные отсутствуют	данные отсутствуют
175	505984.93	2168140.84	данные отсутствуют	данные отсутствуют
176	505939.07	2168149.05	данные отсутствуют	данные отсутствуют
177	505905.16	2168199.71	данные отсутствуют	данные отсутствуют
178	505895.92	2168248.21	данные отсутствуют	данные отсутствуют
179	506279.41	2167982.01	данные отсутствуют	данные отсутствуют
180	506034.15	2167912.67	данные отсутствуют	данные отсутствуют
181	506023.81	2167919.92	данные отсутствуют	данные отсутствуют
182	505970.89	2167986.16	данные отсутствуют	данные отсутствуют
183	505871.87	2168014.81	данные отсутствуют	данные отсутствуют
184	505806.85	2168069.38	данные отсутствуют	данные отсутствуют
185	505781.01	2168110.52	данные отсутствуют	данные отсутствуют

Государственный регистратор	ФГИС ЕГРН
полное наименование должности	инициалы, фамилия
	подпись
	М.П.

Выписка из Единого государственного реестра недвижимости об объекте недвижимости
Сведения о частях земельного участка

Земельный участок	
(вид объекта недвижимости)	
Лист № ____ Раздела 4.2	Всего листов раздела 4.2 : ____
Всего листов выписки: ____	
23.10.2018 № 99/2018/207849039	
Кадастровый номер: 50:09:0060126:335	

Номер точки	Координаты, м		Описание закрепления на местности	Средняя квадратическая погрешность определения координат характерных точек границы части земельного участка, м
	X	Y		
1	2	3	4	5
186	505765.5	2168102.27	данные отсутствуют	данные отсутствуют
187	505545.11	2168014.42	данные отсутствуют	данные отсутствуют
188	505516.4	2168009.28	данные отсутствуют	данные отсутствуют
189	505454.28	2168015.78	данные отсутствуют	данные отсутствуют
190	505356.66	2167762.92	данные отсутствуют	данные отсутствуют
191	505340.67	2167707.55	данные отсутствуют	данные отсутствуют
192	505444.83	2168002.46	данные отсутствуют	данные отсутствуют
193	505439.82	2167930.4	данные отсутствуют	данные отсутствуют
194	505404.62	2167860.7	данные отсутствуют	данные отсутствуют
195	505383.3	2167823.06	данные отсутствуют	данные отсутствуют
196	505366.74	2167269.48	данные отсутствуют	данные отсутствуют
197	505363.34	2167270.42	данные отсутствуют	0.1
198	505350.42	2167276.64	данные отсутствуют	0.1
199	505338.82	2167285.07	данные отсутствуют	0.1
200	505328.91	2167295.44	данные отсутствуют	0.1
201	505321	2167307.41	данные отсутствуют	0.1
202	505315.36	2167320.59	данные отсутствуют	0.1

Государственный регистратор	ФГИС ЕГРН
полное наименование должности	инициалы, фамилия
	подпись

М.П.

Выписка из Единого государственного реестра недвижимости об объекте недвижимости
Сведения о частях земельного участка

Земельный участок			
(вид объекта недвижимости)			
Лист № ____	Раздела 4.2	Всего листов раздела 4.2 : ____	Всего листов выписки: ____
23.10.2018 № 99/2018/207849039		50:09:0060126:335	
Кадастровый номер:			

Номер точки	Координаты, м		Описание закрепления на местности	Средняя квадратическая погрешность определения координат характерных точек границы части земельного участка, м
	X	Y		
1	2	3	4	5
203	505312.17	2167334.58	данные отсутствуют	0.1
204	505311.53	2167348.91	данные отсутствуют	0.1
205	505313.45	2167363.12	данные отсутствуют	0.1
206	505317.88	2167376.76	данные отсутствуют	0.1
207	505324.68	2167389.38	данные отсутствуют	0.1
208	505333.63	2167400.6	данные отсутствуют	0.1
209	505344.43	2167410.04	данные отсутствуют	0.1
210	505356.74	2167417.39	данные отсутствуют	0.1
211	505370.16	2167422.43	данные отсутствуют	0.1
212	505384.28	2167425	данные отсутствуют	0.1
213	505398.62	2167425	данные отсутствуют	0.1
214	505412.73	2167422.43	данные отсутствуют	0.1
215	505426.16	2167417.39	данные отсутствуют	0.1
216	505438.47	2167410.04	данные отсутствуют	0.1
217	505448.39	2167401.37	данные отсутствуют	данные отсутствуют
218	505225.51	2166805.52	данные отсутствуют	данные отсутствуют
219	505198.21	2166814.39	данные отсутствуют	0.1

Государственный регистратор	ФГИС ЕГРН
полное наименование должности	инициалы, фамилия
	подпись

М.П.

Выписка из Единого государственного реестра недвижимости об объекте недвижимости
Сведения о частях земельного участка

Земельный участок	
(вид объекта недвижимости)	
Лист № ____ Раздела 4.2	Всего листов раздела 4.2 : ____
23.10.2018 № 99/2018/207849039	Всего листов выписки: ____
Кадастровый номер:	50:09:0060126:335

Номер точки	Координаты, м		Описание закрепления на местности	Средняя квадратическая погрешность определения координат характерных точек границы части земельного участка, м
	X	Y		
1	2	3	4	5
220	505168.18	2166826.52	данные отсутствуют	данные отсутствуют
221	505387.48	2167910.18	данные отсутствуют	данные отсутствуют
222	505391.45	2167910.32	данные отсутствуют	0.1
223	505430.86	2167908.94	данные отсутствуют	0.1
224	505452.72	2167906.64	данные отсутствуют	данные отсутствуют
225	505570.31	2167880.91	данные отсутствуют	данные отсутствуют
226	505584.69	2167876.24	данные отсутствуют	0.1
227	505621.26	2167861.47	данные отсутствуют	0.1
228	505656.7	2167844.18	данные отсутствуют	0.1
229	505690.85	2167824.47	данные отсутствуют	0.1
230	505723.55	2167802.41	данные отсутствуют	0.1
231	505754.63	2167778.13	данные отсутствуют	0.1
232	505783.93	2167751.74	данные отсутствуют	0.1
233	505811.33	2167723.37	данные отсутствуют	0.1
234	505825.73	2167706.2	данные отсутствуют	данные отсутствуют
235	505346.06	2166640.81	данные отсутствуют	данные отсутствуют
236	505367.08	2166642.14	данные отсутствуют	0.1

Государственный регистратор	ФГИС ЕГРН
полное наименование должности	инициалы, фамилия
	подпись
	М.П.

Выписка из Единого государственного реестра недвижимости об объекте недвижимости
Сведения о частях земельного участка

Земельный участок	
(вид объекта недвижимости)	
Лист № <u> </u> Раздела <u>4.2</u>	Всего листов раздела 4.2 : <u> </u>
23.10.2018 № 99/2018/207849039	Всего листов выписки: <u> </u>
Кадастровый номер:	50:09:0060126:335

Номер точки	Координаты, м		Описание закрепления на местности	Средняя квадратическая погрешность определения координат характерных точек границы части земельного участка, м
	X	Y		
1	2	3	4	5
237	505389.14	2166640.75	данные отсутствуют	0.1
238	505410.85	2166636.61	данные отсутствуют	0.1
239	505411.43	2166636.42	данные отсутствуют	данные отсутствуют
240	505362.17	2166586.69	данные отсутствуют	данные отсутствуют
241	505362.16	2166586.7	данные отсутствуют	данные отсутствуют
242	505325.55	2166655.54	данные отсутствуют	данные отсутствуют
243	505367.05	2166698.16	данные отсутствуют	данные отсутствуют
244	505382.7	2166683.04	данные отсутствуют	данные отсутствуют
245	505425.87	2166726.62	данные отсутствуют	данные отсутствуют
246	505420.61	2166645.68	данные отсутствуют	данные отсутствуют
247	505435.36	2167391.04	данные отсутствуют	0.1
248	505319.88	2167511.61	данные отсутствуют	0.1
249	505319.74	2167510.33	данные отсутствуют	0.1
250	505434.56	2167390.4	данные отсутствуют	0.1

Государственный регистратор	ФГИС ЕГРН
полное наименование должности	инициалы, фамилия

М.П.

Выписка из Единого государственного реестра недвижимости об объекте недвижимости
Сведения о частях земельного участка

Земельный участок			
(вид объекта недвижимости)			
Лист № ____	Раздела 4.2	Всего листов раздела 4.2 : ____	Всего листов выписки: ____
23.10.2018 № 99/2018/207849039		50:09:0060126:335	
Кадастровый номер:			
Сведения о характерных точках границы части (частей) земельного участка			
Учетный номер части: 9			
Система координат: МСК-50, зона 2			
Зона №			
Номер точки	Координаты, м		Средняя квадратическая погрешность определения координат характерных точек границы части земельного участка, м
	X	Y	
1	2	3	5
1	505483.58	2166709.25	данные отсутствуют
1	505483.58	2166709.25	0.3
2	505415.46	2166729.75	данные отсутствуют
3	505336.8	2166725.51	данные отсутствуют
4	505332.65	2166721.42	данные отсутствуют
5	505245.19	2166774.2	данные отсутствуют
6	505216.19	2166789.79	данные отсутствуют
7	505256.03	2166857.06	данные отсутствуют
7	505256.03	2166857.06	0.3
8	505291	2166930.17	данные отсутствуют
8	505291	2166930.17	0.3
9	505315.74	2166994.41	данные отсутствуют
9	505315.74	2166994.41	0.3
10	505323.24	2167017.48	данные отсутствуют
10	505323.24	2167017.48	0.3
11	505328.99	2167038.67	данные отсутствуют
Государственный регистратор		ФГИС ЕГРН	
полное наименование должности		подпись	
		инициалы, фамилия	

М.П.

Выписка из Единого государственного реестра недвижимости об объекте недвижимости
Сведения о частях земельного участка

Земельный участок	
(вид объекта недвижимости)	
Лист № ____ Раздела 4.2	Всего листов раздела 4.2 : ____
Всего листов выписки: ____	
23.10.2018 № 99/2018/207849039	
Кадастровый номер: 50:09:0060126:335	

Номер точки	Координаты, м		Описание закрепления на местности	Средняя квадратическая погрешность определения координат характерных точек границы части земельного участка, м
	X	Y		
1	2	3	4	5
11	505328.99	2167038.67	данные отсутствуют	0.3
12	505338.87	2167074.33	данные отсутствуют	данные отсутствуют
12	505338.87	2167074.33	данные отсутствуют	0.3
13	505344.81	2167101.7	данные отсутствуют	данные отсутствуют
13	505344.81	2167101.7	данные отсутствуют	0.3
14	505352.85	2167147.83	данные отсутствуют	данные отсутствуют
14	505352.85	2167147.83	данные отсутствуют	0.3
15	505362.16	2167225.23	данные отсутствуют	данные отсутствуют
15	505362.16	2167225.23	данные отсутствуют	0.3
16	505376.12	2167360.1	данные отсутствуют	данные отсутствуют
16	505376.12	2167360.1	данные отсутствуют	0.3
16	505376.12	2167360.1	данные отсутствуют	0.3
16	505376.12	2167360.1	данные отсутствуют	0.3
17	505399.28	2167362.31	данные отсутствуют	данные отсутствуют
17	505399.28	2167362.31	данные отсутствуют	0.3
17	505399.28	2167362.31	данные отсутствуют	0.3
17	505399.28	2167362.31	данные отсутствуют	0.3

Государственный регистратор	ФГИС ЕГРН
полное наименование должности	инициалы, фамилия
	подпись

М.П.

Выписка из Единого государственного реестра недвижимости об объекте недвижимости
Сведения о частях земельного участка

Земельный участок	
(вид объекта недвижимости)	
Лист № ____ Раздела 4.2	Всего листов раздела 4.2 : ____
Всего листов выписки: ____	
23.10.2018 № 99/2018/207849039	
Кадастровый номер: 50:09:0060126:335	

Номер точки	Координаты, м		Описание закрепления на местности	Средняя квадратическая погрешность определения координат характерных точек границы части земельного участка, м
	X	Y		
1	2	3	4	5
18	505571.52	2167499.29	данные отсутствуют	данные отсутствуют
18	505571.52	2167499.29	данные отсутствуют	0.3
18	505571.52	2167499.29	данные отсутствуют	0.3
19	505799.67	2167680.39	данные отсутствуют	данные отсутствуют
19	505799.67	2167680.39	данные отсутствуют	0.3
19	505799.67	2167680.39	данные отсутствуют	0.3
20	506099.69	2167977.59	данные отсутствуют	данные отсутствуют
20	506099.69	2167977.59	данные отсутствуют	0.3
20	506099.69	2167977.59	данные отсутствуют	0.3
21	506116.61	2167964.05	данные отсутствуют	данные отсутствуют
21	506116.61	2167964.05	данные отсутствуют	0.3
21	506116.61	2167964.05	данные отсутствуют	0.3
22	506143.99	2167952.86	данные отсутствуют	данные отсутствуют
22	506143.99	2167952.86	данные отсутствуют	0.3
22	506143.99	2167952.86	данные отсутствуют	0.3
23	506211.86	2167898.18	данные отсутствуют	данные отсутствуют
23	506211.86	2167898.18	данные отсутствуют	0.3

Государственный регистратор	ФГИС ЕГРН
полное наименование должности	инициалы, фамилия
	подпись
	М.П.

Выписка из Единого государственного реестра недвижимости об объекте недвижимости
Сведения о частях земельного участка

Земельный участок			
(вид объекта недвижимости)			
Лист №	Раздела 4.2	Всего листов раздела 4.2 :	Всего листов выписки: _____
23.10.2018 № 99/2018/207849039			
Кадастровый номер:		50:09:0060126:335	

Номер точки	Координаты, м		Описание закрепления на местности	Средняя квадратическая погрешность определения координат характерных точек границы части земельного участка, м
	X	Y		
1	2	3	4	5
24	506279.59	2167982.24	данные отсутствуют	данные отсутствуют
24	506279.59	2167982.24	данные отсутствуют	0.3
24	506279.59	2167982.24	данные отсутствуют	0.3
25	506016.11	2168169.84	данные отсутствуют	данные отсутствуют
25	506016.11	2168169.84	данные отсутствуют	0.3
25	506016.11	2168169.84	данные отсутствуют	0.3
25	506016.11	2168169.84	данные отсутствуют	0.3
26	505965.37	2168270.94	данные отсутствуют	данные отсутствуют
26	505965.37	2168270.94	данные отсутствуют	0.3
26	505965.37	2168270.94	данные отсутствуют	0.3
26	505965.37	2168270.94	данные отсутствуют	0.3
27	505840.32	2168230.01	данные отсутствуют	данные отсутствуют
27	505840.32	2168230.01	данные отсутствуют	0.3
28	505755.13	2168166.68	данные отсутствуют	данные отсутствуют
28	505755.13	2168166.68	данные отсутствуют	0.3
29	505711.14	2168147.67	данные отсутствуют	данные отсутствуют
29	505711.14	2168147.67	данные отсутствуют	0.3

Государственный регистратор	ФГИС ЕГРН
полное наименование должности	инициалы, фамилия
	подпись
	М.П.

Выписка из Единого государственного реестра недвижимости об объекте недвижимости
Сведения о частях земельного участка

Земельный участок	
(вид объекта недвижимости)	
Лист № ____ Раздела 4.2	Всего листов раздела 4.2 : ____
Всего листов выписки: ____	
23.10.2018 № 99/2018/207849039	
Кадастровый номер: 50:09:0060126:335	

Номер точки	Координаты, м		Описание закрепления на местности	Средняя квадратическая погрешность определения координат характерных точек границы части земельного участка, м
	X	Y		
1	2	3	4	5
30	505652.35	2168126.74	данные отсутствуют	данные отсутствуют
30	505652.35	2168126.74	данные отсутствуют	0.3
31	505571.84	2168099.31	данные отсутствуют	данные отсутствуют
31	505571.84	2168099.31	данные отсутствуют	0.3
32	505514.43	2168067.79	данные отсутствуют	данные отсутствуют
32	505514.43	2168067.79	данные отсутствуют	0.3
33	505464.88	2168030.71	данные отсутствуют	данные отсутствуют
33	505464.88	2168030.71	данные отсутствуют	0.3
34	505398.36	2167936.98	данные отсутствуют	данные отсутствуют
34	505398.36	2167936.98	данные отсутствуют	0.3
35	505374.28	2167877.65	данные отсутствуют	данные отсутствуют
35	505374.28	2167877.65	данные отсутствуют	0.3
35	505374.28	2167877.65	данные отсутствуют	0.3
36	505361.67	2167805.49	данные отсутствуют	данные отсутствуют
36	505361.67	2167805.49	данные отсутствуют	0.3
36	505361.67	2167805.49	данные отсутствуют	0.3
37	505349.17	2167806.42	данные отсутствуют	данные отсутствуют

Государственный регистратор	ФГИС ЕГРН
полное наименование должности	инициалы, фамилия
	подпись
	М.П.

Выписка из Единого государственного реестра недвижимости об объекте недвижимости
Сведения о частях земельного участка

Земельный участок	
(вид объекта недвижимости)	
Лист № ____ Раздела 4.2	Всего листов раздела 4.2 : ____
Всего листов выписки: ____	
23.10.2018 № 99/2018/207849039	
Кадастровый номер: 50:09:0060126:335	

Номер точки	Координаты, м		Описание закрепления на местности	Средняя квадратическая погрешность определения координат характерных точек границы части земельного участка, м
	X	Y		
1	2	3	4	5
37	505349.17	2167806.42	данные отсутствуют	0.3
37	505349.17	2167806.42	данные отсутствуют	0.3
38	505338.05	2167677.09	данные отсутствуют	данные отсутствуют
38	505338.05	2167677.09	данные отсутствуют	0.3
38	505338.05	2167677.09	данные отсутствуют	0.3
39	505284.18	2167186.49	данные отсутствуют	данные отсутствуют
39	505284.18	2167186.49	данные отсутствуют	0.3
40	505293.26	2167183.93	данные отсутствуют	данные отсутствуют
40	505293.26	2167183.93	данные отсутствуют	0.3
41	505227.4	2166971.49	данные отсутствуют	данные отсутствуют
41	505227.4	2166971.49	данные отсутствуют	0.3
42	505179.23	2166842.66	данные отсутствуют	данные отсутствуют
42	505179.23	2166842.66	данные отсутствуют	0.3
43	505124.05	2166762.05	данные отсутствуют	данные отсутствуют
44	505065.2	2166699.11	данные отсутствуют	данные отсутствуют
45	505035.05	2166676.89	данные отсутствуют	данные отсутствуют
46	504983.99	2166630.82	данные отсутствуют	данные отсутствуют

Государственный регистратор	ФГИС ЕГРН
полное наименование должности	инициалы, фамилия
	подпись
	М.П.

Выписка из Единого государственного реестра недвижимости об объекте недвижимости
Сведения о частях земельного участка

Земельный участок	
(вид объекта недвижимости)	
Лист № <u> </u> Раздела <u>4.2</u>	Всего листов раздела <u>4.2</u> : <u> </u>
Всего листов выписки: <u> </u>	
23.10.2018 № 99/2018/207849039	
Кадастровый номер: 50:09:0060126:335	

Номер точки	Координаты, м		Описание закрепления на местности	Средняя квадратическая погрешность определения координат характерных точек границы части земельного участка, м
	X	Y		
1	2	3	4	5
47	504950.1	2166599.88	данные отсутствуют	данные отсутствуют
48	504947.35	2166603.37	данные отсутствуют	данные отсутствуют
49	504869.77	2166526.97	данные отсутствуют	данные отсутствуют
50	504804.19	2166461.1	данные отсутствуют	данные отсутствуют
51	504860.34	2166419.5	данные отсутствуют	данные отсутствуют
51	504860.34	2166419.5	данные отсутствуют	0.3
52	504904.53	2166451.35	данные отсутствуют	данные отсутствуют
53	505015.15	2166536.05	данные отсутствуют	данные отсутствуют
54	505123.81	2166609.06	данные отсутствуют	данные отсутствуют
55	505209.66	2166683.9	данные отсутствуют	данные отсутствуют
56	505305.47	2166669.96	данные отсутствуют	данные отсутствуют
57	505348.93	2166638.75	данные отсутствуют	данные отсутствуют
57	505348.93	2166638.75	данные отсутствуют	0.3
57	505348.93	2166638.75	данные отсутствуют	0.3
57	505348.93	2166638.75	данные отсутствуют	0.3
58	505362.16	2166586.68	данные отсутствуют	данные отсутствуют
58	505362.16	2166586.68	данные отсутствуют	0.3

Государственный регистратор	ФГИС ЕГРН
полное наименование должности	инициалы, фамилия
	подпись
	М.П.

Выписка из Единого государственного реестра недвижимости об объекте недвижимости
Сведения о частях земельного участка

Земельный участок	
(вид объекта недвижимости)	
Лист № ____ Раздела 4.2	Всего листов раздела 4.2 : ____
23.10.2018 № 99/2018/207849039	Всего разделов: ____
Кадастровый номер:	50:09:0060126:335
Всего листов выписки: ____	

Номер точки	Координаты, м		Описание закрепления на местности	Средняя квадратическая погрешность определения координат характерных точек границы части земельного участка, м
	X	Y		
1	2	3	4	5
58	505362.16	2166586.68	данные отсутствуют	0.3
59	505420.6	2166645.68	данные отсутствуют	данные отсутствуют
59	505420.6	2166645.68	данные отсутствуют	0.3
60	505436.25	2166630.56	данные отсутствуют	данные отсутствуют
60	505436.25	2166630.56	данные отсутствуют	0.3
61	505490.74	2166685.56	данные отсутствуют	данные отсутствуют
61	505490.74	2166685.56	данные отсутствуют	0.3
62	505475.09	2166700.68	данные отсутствуют	данные отсутствуют
62	505475.09	2166700.68	данные отсутствуют	0.3
63	505795.12	2168074.76	данные отсутствуют	данные отсутствуют
63	505795.12	2168074.76	данные отсутствуют	0.3
64	505776.21	2168106.44	данные отсутствуют	данные отсутствуют
64	505776.21	2168106.44	данные отсутствуют	0.3
65	505738.13	2168091.62	данные отсутствуют	данные отсутствуют
65	505738.13	2168091.62	данные отсутствуют	0.3
65	505738.13	2168091.62	данные отсутствуют	0.3
66	505717.23	2168084.35	данные отсутствуют	данные отсутствуют

Государственный регистратор	ФГИС ЕГРН
полное наименование должности	инициалы, фамилия
	подпись
	М.П.

Выписка из Единого государственного реестра недвижимости об объекте недвижимости
Сведения о частях земельного участка

Земельный участок	
(вид объекта недвижимости)	
Лист № ____ Раздела 4.2	Всего листов раздела 4.2 : ____
Всего листов выписки: ____	
23.10.2018 № 99/2018/207849039	
Кадастровый номер: 50:09:0060126:335	

Номер точки	Координаты, м		Описание закрепления на местности	Средняя квадратическая погрешность определения координат характерных точек границы части земельного участка, м
	X	Y		
1	2	3	4	5
66	505717.23	2168084.35	данные отсутствуют	0.3
67	505625.88	2168055.19	данные отсутствуют	данные отсутствуют
67	505625.88	2168055.19	данные отсутствуют	0.3
68	505600.24	2168045.54	данные отсутствуют	данные отсутствуют
68	505600.24	2168045.54	данные отсутствуют	0.3
69	505581	2168036.44	данные отсутствуют	данные отсутствуют
69	505581	2168036.44	данные отсутствуют	0.3
70	505561.69	2168025.51	данные отсутствуют	данные отсутствуют
70	505561.69	2168025.51	данные отсутствуют	0.3
71	505543.55	2168013.38	данные отсутствуют	данные отсутствуют
72	505525.77	2167999.47	данные отсутствуют	данные отсутствуют
73	505507.19	2167982.34	данные отсутствуют	данные отсутствуют
74	505479.5	2167950.26	данные отсутствуют	данные отсутствуют
75	505467.37	2167932.71	данные отсутствуют	данные отсутствуют
76	505455.96	2167913.25	данные отсутствуют	данные отсутствуют
77	505446.49	2167893.96	данные отсутствуют	данные отсутствуют
77	505446.49	2167893.96	данные отсутствуют	0.3

Государственный регистратор	ФГИС ЕГРН
полное наименование должности	инициалы, фамилия
	подпись
	М.П.

Сведения о частях земельного участка

Земельный участок		
(вид объекта недвижимости)		
Лист № ____	Раздела 4.2	Всего листов выписки: ____
Всего листов раздела 4.2 : ____		Всего разделов: ____
23.10.2018 № 99/2018/207849039		
Кадастровый номер:		50:09:0060126:335

Номер точки	Координаты, м		Описание закрепления на местности	Средняя квадратическая погрешность определения координат характерных точек границы части земельного участка, м
	X	Y		
1	2	3	4	5
78	505437.53	2167871.49	данные отсутствуют	данные отсутствуют
78	505437.53	2167871.49	данные отсутствуют	0.3
79	505426.5	2167831.42	данные отсутствуют	данные отсутствуют
79	505426.5	2167831.42	данные отсутствуют	0.3
80	505420.17	2167790.97	данные отсутствуют	данные отсутствуют
80	505420.17	2167790.97	данные отсутствуют	0.3
81	505416.39	2167758.8	данные отсутствуют	данные отсутствуют
81	505416.39	2167758.8	данные отсутствуют	0.3
81	505416.39	2167758.8	данные отсутствуют	0.3
82	505487.91	2167815.54	данные отсутствуют	данные отсутствуют
82	505487.91	2167815.54	данные отсутствуют	0.3
82	505487.91	2167815.54	данные отсутствуют	0.3
83	505500.73	2167825.71	данные отсутствуют	данные отсутствуют
83	505500.73	2167825.71	данные отсутствуют	0.3
83	505500.73	2167825.71	данные отсутствуют	0.3
84	505583.75	2167891.58	данные отсутствуют	данные отсутствуют
84	505583.75	2167891.58	данные отсутствуют	0.3

Государственный регистратор	ФГИС ЕГРН
полное наименование должности	инициалы, фамилия
	подпись
	М.П.

Выписка из Единого государственного реестра недвижимости об объекте недвижимости
Сведения о частях земельного участка

Земельный участок	
(вид объекта недвижимости)	
Лист № ____ Раздела 4.2	Всего листов раздела 4.2 : ____
Всего листов выписки: ____	
23.10.2018 № 99/2018/207849039	
Кадастровый номер: 50:09:0060126:335	

Номер точки	Координаты, м		Описание закрепления на местности	Средняя квадратическая погрешность определения координат характерных точек границы части земельного участка, м
	X	Y		
1	2	3	4	5
85	505704.49	2167994.39	данные отсутствуют	данные отсутствуют
85	505704.49	2167994.39	данные отсутствуют	0.3
86	506060.11	2168138.51	данные отсутствуют	данные отсутствуют
87	506019.26	2168167.6	данные отсутствуют	данные отсутствуют
88	505958.64	2168068	данные отсутствуют	данные отсутствуют
89	505791.59	2167886.92	данные отсутствуют	данные отсутствуют
90	505612.83	2167718.18	данные отсутствуют	данные отсутствуют
91	505407.29	2167597.53	данные отсутствуют	данные отсутствуют
92	505327.28	2167579.03	данные отсутствуют	данные отсутствуют
93	505321.43	2167525.77	данные отсутствуют	данные отсутствуют
94	505432.71	2167554.47	данные отсутствуют	данные отсутствуют
95	505647.17	2167681.82	данные отсутствуют	данные отсутствуют
96	505828.41	2167853.08	данные отсутствуют	данные отсутствуют
97	506001.36	2168042	данные отсутствуют	данные отсутствуют
98	505334.92	2166648.81	данные отсутствуют	данные отсутствуют
99	505327.4	2166673.33	данные отсутствуют	0.1
100	505409.02	2166713.05	данные отсутствуют	0.1

Государственный регистратор	ФГИС ЕГРН
полное наименование должности	инициалы, фамилия
	подпись

М.П.

Выписка из Единого государственного реестра недвижимости об объекте недвижимости
Сведения о частях земельного участка

Земельный участок	
(вид объекта недвижимости)	
Лист № ____ Раздела 4.2	Всего листов раздела 4.2 : ____
Всего листов выписки: ____	
23.10.2018 № 99/2018/207849039	
Кадастровый номер: 50:09:0060126:335	

Номер точки	Координаты, м		Описание закрепления на местности	Средняя квадратическая погрешность определения координат характерных точек границы части земельного участка, м
	X	Y		
1	2	3	4	5
101	505432.53	2166724.61	данные отсутствуют	данные отсутствуют
102	505462.06	2166715.72	данные отсутствуют	данные отсутствуют
103	505418.25	2166694.18	данные отсутствуют	0.1
104	505352.75	2166662.31	данные отсутствуют	0.1
105	505362.59	2166630.16	данные отсутствуют	0.1
106	505372.39	2166597.01	данные отсутствуют	данные отсутствуют
107	504811.27	2166455.86	данные отсутствуют	данные отсутствуют
108	504808.98	2166457.55	данные отсутствуют	данные отсутствуют
109	504936.72	2166476	данные отсутствуют	данные отсутствуют
110	504933.46	2166473.5	данные отсутствуют	данные отсутствуют
111	504870.42	2166426.76	данные отсутствуют	данные отсутствуют
112	504855.06	2166423.41	данные отсутствуют	данные отсутствуют
113	504859.87	2166424.45	данные отсутствуют	0.1
114	504853.89	2166424.28	данные отсутствуют	данные отсутствуют
115	504851.28	2166426.22	данные отсутствуют	данные отсутствуют
116	505293.72	2167261.23	данные отсутствуют	0.1
117	505293.21	2167261.2	данные отсутствуют	0.1

Государственный регистратор	ФГИС ЕГРН
полное наименование должности	инициалы, фамилия
	подпись
	М.П.

Выписка из Единого государственного реестра недвижимости об объекте недвижимости
Сведения о частях земельного участка

Земельный участок	
(вид объекта недвижимости)	
Лист № ____ Раздела 4.2	Всего листов раздела 4.2 : ____
Всего листов выписки: ____	
23.10.2018 № 99/2018/207849039	
Кадастровый номер: 50:09:0060126:335	

Номер точки	Координаты, м		Описание закрепления на местности	Средняя квадратическая погрешность определения координат характерных точек границы части земельного участка, м
	X	Y		
1	2	3	4	5
118	505292.39	2167261.28	данные отсутствуют	данные отсутствуют
119	505304.01	2167367.04	данные отсутствуют	данные отсутствуют
120	505320.46	2167514.4	данные отсутствуют	0.1
121	505341.23	2167555.76	данные отсутствуют	0.1
122	505341.89	2167556.18	данные отсутствуют	0.1
123	505342.68	2167556.13	данные отсутствуют	0.1
124	505343.07	2167555.53	данные отсутствуют	0.1
125	505343.01	2167554.87	данные отсутствуют	0.1
126	505322.4	2167513.8	данные отсутствуют	0.1
127	505294.3	2167262.09	данные отсутствуют	0.1
128	505294.13	2167261.58	данные отсутствуют	0.1
129	505357.08	2167355.94	данные отсутствуют	0.1
130	505302.35	2167352.01	данные отсутствуют	данные отсутствуют
131	505345.06	2167758.64	данные отсутствуют	данные отсутствуют
132	505396.02	2167767.24	данные отсутствуют	0.1
133	505419.63	2167786.38	данные отсутствуют	данные отсутствуют
134	505736.83	2168091.17	данные отсутствуют	данные отсутствуют

Государственный регистратор	ФГИС ЕГРН
полное наименование должности	инициалы, фамилия
	подпись
	М.П.

Выписка из Единого государственного реестра недвижимости об объекте недвижимости
Сведения о частях земельного участка

Земельный участок	
(вид объекта недвижимости)	
Лист № ____ Раздела 4.2	Всего листов раздела 4.2 : ____
23.10.2018 № 99/2018/207849039	Всего разделов: ____
Кадастровый номер:	50:09:0060126:335
Всего листов выписки: ____	

Номер точки	Координаты, м		Описание закрепления на местности	Средняя квадратическая погрешность определения координат характерных точек границы части земельного участка, м
	X	Y		
1	2	3	4	5
135	505754.78	2168110.39	данные отсутствуют	0.1
136	505775.15	2168138.7	данные отсутствуют	0.1
137	505819.93	2168183.69	данные отсутствуют	0.1
138	505825.41	2168187.13	данные отсутствуют	0.1
139	505852.2	2168221.8	данные отсутствуют	0.1
140	505852.77	2168234.08	данные отсутствуют	данные отсутствуют
141	506209.72	2168031.99	данные отсутствуют	данные отсутствуют
142	506206.88	2168026.62	данные отсутствуют	0.1
143	506147.63	2167949.93	данные отсутствуют	данные отсутствуют
144	505375.92	2167358.2	данные отсутствуют	данные отсутствуют
145	505345.79	2167530.58	данные отсутствуют	0.1
146	505321.77	2167528.85	данные отсутствуют	данные отсутствуют
147	505327.32	2167579.38	данные отсутствуют	данные отсутствуют
148	505339.77	2167580.27	данные отсутствуют	0.1
149	505470.5	2167602.33	данные отсутствуют	0.1
150	505673.33	2167766.79	данные отсутствуют	0.1
151	505890.3	2167999.11	данные отсутствуют	0.1

Государственный регистратор	ФГИС ЕГРН
полное наименование должности	инициалы, фамилия
	подпись
	М.П.

Выписка из Единого государственного реестра недвижимости об объекте недвижимости
Сведения о частях земельного участка

Земельный участок	
(вид объекта недвижимости)	
Лист № <u> </u> Раздела <u>4.2</u>	Всего листов раздела 4.2 : <u> </u>
23.10.2018 № 99/2018/207849039	Всего листов выписки: <u> </u>
Кадастровый номер:	50:09:0060126:335

Номер точки	Координаты, м		Описание закрепления на местности	Средняя квадратическая погрешность определения координат характерных точек границы части земельного участка, м
	X	Y		
1	2	3	4	5
152	505917.2	2168036.49	данные отсутствуют	0.1
153	505923.81	2168042.92	данные отсутствуют	0.1
154	505943.14	2168053.27	данные отсутствуют	0.1
155	506024.09	2168158.04	данные отсутствуют	0.1
156	506024.42	2168163.93	данные отсутствуют	данные отсутствуют
157	506067.9	2168132.96	данные отсутствуют	данные отсутствуют
158	505979.43	2168018.46	данные отсутствуют	0.1
159	505973.61	2168012.82	данные отсутствуют	0.1
160	505954.4	2168002.58	данные отсутствуют	0.1
161	505928.89	2167967.18	данные отсутствуют	0.1
162	505707.48	2167730.11	данные отсутствуют	0.1
163	505495.84	2167558.55	данные отсутствуют	0.1
164	505485.3	2167554.12	данные отсутствуют	0.1
165	506269.9	2167985.01	данные отсутствуют	данные отсутствуют
166	506229.85	2167971.3	данные отсутствуют	данные отсутствуют
167	506185.29	2167991.24	данные отсутствуют	данные отсутствуют
168	506177.58	2168003.51	данные отсутствуют	данные отсутствуют

Государственный регистратор	ФГИС ЕГРН
полное наименование должности	инициалы, фамилия
	подпись
	М.П.

Выписка из Единого государственного реестра недвижимости об объекте недвижимости
Сведения о частях земельного участка

Земельный участок	
(вид объекта недвижимости)	
Лист № <u> </u> Раздела <u>4.2</u>	Всего листов выписки: <u> </u>
Всего листов раздела 4.2 : <u> </u>	Всего разделов: <u> </u>
23.10.2018 № 99/2018/207849039	
Кадастровый номер: 50:09:0060126:335	

Номер точки	Координаты, м		Описание закрепления на местности	Средняя квадратическая погрешность определения координат характерных точек границы части земельного участка, м
	X	Y		
1	2	3	4	5
169	506136.14	2168019.71	данные отсутствуют	данные отсутствуют
170	506114.78	2168056.7	данные отсутствуют	данные отсутствуют
171	506107.86	2168076.91	данные отсутствуют	данные отсутствуют
172	506065.99	2168103.57	данные отсутствуют	данные отсутствуют
173	506054.2	2168129.28	данные отсутствуют	данные отсутствуют
174	506005.38	2168133.63	данные отсутствуют	данные отсутствуют
175	505984.93	2168140.84	данные отсутствуют	данные отсутствуют
176	505939.07	2168149.05	данные отсутствуют	данные отсутствуют
177	505905.16	2168199.71	данные отсутствуют	данные отсутствуют
178	505895.92	2168248.21	данные отсутствуют	данные отсутствуют
179	506279.41	2167982.01	данные отсутствуют	данные отсутствуют
180	506034.15	2167912.67	данные отсутствуют	данные отсутствуют
181	506023.81	2167919.92	данные отсутствуют	данные отсутствуют
182	505970.89	2167986.16	данные отсутствуют	данные отсутствуют
183	505871.87	2168014.81	данные отсутствуют	данные отсутствуют
184	505806.85	2168069.38	данные отсутствуют	данные отсутствуют
185	505781.01	2168110.52	данные отсутствуют	данные отсутствуют

Государственный регистратор	ФГИС ЕГРН
полное наименование должности	инициалы, фамилия
	подпись
	М.П.

Выписка из Единого государственного реестра недвижимости об объекте недвижимости
Сведения о частях земельного участка

Земельный участок	
(вид объекта недвижимости)	
Лист № <u> </u> Раздела <u>4.2</u>	Всего листов раздела <u>4.2</u> : <u> </u>
23.10.2018 № 99/2018/207849039	Всего листов выписки: <u> </u>
Кадастровый номер:	50:09:0060126:335

Номер точки	Координаты, м		Описание закрепления на местности	Средняя квадратическая погрешность определения координат характерных точек границы части земельного участка, м
	X	Y		
1	2	3	4	5
186	505765.5	2168102.27	данные отсутствуют	данные отсутствуют
187	505545.11	2168014.42	данные отсутствуют	данные отсутствуют
188	505516.4	2168009.28	данные отсутствуют	данные отсутствуют
189	505454.28	2168015.78	данные отсутствуют	данные отсутствуют
190	505356.66	2167762.92	данные отсутствуют	данные отсутствуют
191	505340.67	2167707.55	данные отсутствуют	данные отсутствуют
192	505444.83	2168002.46	данные отсутствуют	данные отсутствуют
193	505439.82	2167930.4	данные отсутствуют	данные отсутствуют
194	505404.62	2167860.7	данные отсутствуют	данные отсутствуют
195	505383.3	2167823.06	данные отсутствуют	данные отсутствуют
196	505366.74	2167269.48	данные отсутствуют	данные отсутствуют
197	505363.34	2167270.42	данные отсутствуют	0.1
198	505350.42	2167276.64	данные отсутствуют	0.1
199	505338.82	2167285.07	данные отсутствуют	0.1
200	505328.91	2167295.44	данные отсутствуют	0.1
201	505321	2167307.41	данные отсутствуют	0.1
202	505315.36	2167320.59	данные отсутствуют	0.1

Государственный регистратор	ФГИС ЕГРН
полное наименование должности	инициалы, фамилия
	подпись
	М.П.

Выписка из Единого государственного реестра недвижимости об объекте недвижимости
Сведения о частях земельного участка

Земельный участок	
(вид объекта недвижимости)	
Лист № ____ Раздела 4.2	Всего листов раздела 4.2 : ____
Всего листов выписки: ____	
23.10.2018 № 99/2018/207849039	
Кадастровый номер: 50:09:0060126:335	

Номер точки	Координаты, м		Описание закрепления на местности	Средняя квадратическая погрешность определения координат характерных точек границы части земельного участка, м
	X	Y		
1	2	3	4	5
203	505312.17	2167334.58	данные отсутствуют	0.1
204	505311.53	2167348.91	данные отсутствуют	0.1
205	505313.45	2167363.12	данные отсутствуют	0.1
206	505317.88	2167376.76	данные отсутствуют	0.1
207	505324.68	2167389.38	данные отсутствуют	0.1
208	505333.63	2167400.6	данные отсутствуют	0.1
209	505344.43	2167410.04	данные отсутствуют	0.1
210	505356.74	2167417.39	данные отсутствуют	0.1
211	505370.16	2167422.43	данные отсутствуют	0.1
212	505384.28	2167425	данные отсутствуют	0.1
213	505398.62	2167425	данные отсутствуют	0.1
214	505412.73	2167422.43	данные отсутствуют	0.1
215	505426.16	2167417.39	данные отсутствуют	0.1
216	505438.47	2167410.04	данные отсутствуют	0.1
217	505448.39	2167401.37	данные отсутствуют	данные отсутствуют
218	505225.51	2166805.52	данные отсутствуют	данные отсутствуют
219	505198.21	2166814.39	данные отсутствуют	0.1

Государственный регистратор	ФГИС ЕГРН
полное наименование должности	инициалы, фамилия
	подпись
	М.П.

Сведения о частях земельного участка

Земельный участок	
(вид объекта недвижимости)	
Лист № ____ Раздела 4.2	Всего листов раздела 4.2 : ____
Всего листов выписки: ____	
23.10.2018 № 99/2018/207849039	
Кадастровый номер: 50:09:0060126:335	

Номер точки	Координаты, м		Описание закрепления на местности	Средняя квадратическая погрешность определения координат характерных точек границы части земельного участка, м
	X	Y		
1	2	3	4	5
220	505168.18	2166826.52	данные отсутствуют	данные отсутствуют
221	505387.48	2167910.18	данные отсутствуют	данные отсутствуют
222	505391.45	2167910.32	данные отсутствуют	0.1
223	505430.86	2167908.94	данные отсутствуют	0.1
224	505452.72	2167906.64	данные отсутствуют	данные отсутствуют
225	505570.31	2167880.91	данные отсутствуют	данные отсутствуют
226	505584.69	2167876.24	данные отсутствуют	0.1
227	505621.26	2167861.47	данные отсутствуют	0.1
228	505656.7	2167844.18	данные отсутствуют	0.1
229	505690.85	2167824.47	данные отсутствуют	0.1
230	505723.55	2167802.41	данные отсутствуют	0.1
231	505754.63	2167778.13	данные отсутствуют	0.1
232	505783.93	2167751.74	данные отсутствуют	0.1
233	505811.33	2167723.37	данные отсутствуют	0.1
234	505825.73	2167706.2	данные отсутствуют	данные отсутствуют
235	505346.06	2166640.81	данные отсутствуют	данные отсутствуют
236	505367.08	2166642.14	данные отсутствуют	0.1

Государственный регистратор	ФГИС ЕГРН
полное наименование должности	инициалы, фамилия
	подпись

М.П.

Выписка из Единого государственного реестра недвижимости об объекте недвижимости
Сведения о частях земельного участка

Земельный участок			
(вид объекта недвижимости)			
Лист № ____	Раздела 4.2	Всего листов раздела 4.2 : ____	Всего листов выписки: ____
23.10.2018 № 99/2018/207849039			
Кадастровый номер:		50:09:0060126:335	

Номер точки	Координаты, м		Описание закрепления на местности	Средняя квадратическая погрешность определения координат характерных точек границы части земельного участка, м
	X	Y		
1	2	3	4	5
237	505389.14	2166640.75	данные отсутствуют	0.1
238	505410.85	2166636.61	данные отсутствуют	0.1
239	505411.43	2166636.42	данные отсутствуют	данные отсутствуют
240	505362.17	2166586.69	данные отсутствуют	данные отсутствуют
241	505362.16	2166586.7	данные отсутствуют	данные отсутствуют
242	505325.55	2166655.54	данные отсутствуют	данные отсутствуют
243	505367.05	2166698.16	данные отсутствуют	данные отсутствуют
244	505382.7	2166683.04	данные отсутствуют	данные отсутствуют
245	505425.87	2166726.62	данные отсутствуют	данные отсутствуют
246	505420.61	2166645.68	данные отсутствуют	данные отсутствуют
247	505435.36	2167391.04	данные отсутствуют	0.1
248	505319.88	2167511.61	данные отсутствуют	0.1
249	505319.74	2167510.33	данные отсутствуют	0.1
250	505434.56	2167390.4	данные отсутствуют	0.1

Государственный регистратор	ФГИС ЕГРН
полное наименование должности	инициалы, фамилия

М.П.

Выписка из Единого государственного реестра недвижимости об объекте недвижимости
Сведения о частях земельного участка

Земельный участок			
(вид объекта недвижимости)			
Лист № ____	Раздела 4.2.	Всего листов раздела 4.2.: ____	Всего листов выписки: ____
23.10.2018 № 99/2018/207849039		50:09:0060126:335	
Кадастровый номер:			
Сведения о характерных точках границы части (частей) земельного участка			
Учелный номер части: 10			
Система координат: МСК-50, зона 2			
Зона №			
Номер точки	Координаты, м		Средняя квадратическая погрешность определения координат характерных точек границы части земельного участка, м
	X	Y	
1	2	3	5
1	505483.58	2166709.25	данные отсутствуют
1	505483.58	2166709.25	0.3
2	505415.46	2166729.75	данные отсутствуют
3	505336.8	2166725.51	данные отсутствуют
4	505332.65	2166721.42	данные отсутствуют
5	505245.19	2166774.2	данные отсутствуют
6	505216.19	2166789.79	данные отсутствуют
7	505256.03	2166857.06	данные отсутствуют
7	505256.03	2166857.06	0.3
8	505291	2166930.17	данные отсутствуют
8	505291	2166930.17	0.3
9	505315.74	2166994.41	данные отсутствуют
9	505315.74	2166994.41	0.3
10	505323.24	2167017.48	данные отсутствуют
10	505323.24	2167017.48	0.3
11	505328.99	2167038.67	данные отсутствуют
Государственный регистратор		ФГИС ЕГРН	
полное наименование должности		подпись	
		инициалы, фамилия	

М.П.

Выписка из Единого государственного реестра недвижимости об объекте недвижимости
Сведения о частях земельного участка

Земельный участок	
(вид объекта недвижимости)	
Лист № ____ Раздела 4.2	Всего листов раздела 4.2 : ____
Всего листов выписки: ____	
23.10.2018 № 99/2018/207849039	
Кадастровый номер: 50:09:0060126:335	

Номер точки	Координаты, м		Описание закрепления на местности	Средняя квадратическая погрешность определения координат характерных точек границы части земельного участка, м
	X	Y		
1	2	3	4	5
11	505328.99	2167038.67	данные отсутствуют	0.3
12	505338.87	2167074.33	данные отсутствуют	данные отсутствуют
12	505338.87	2167074.33	данные отсутствуют	0.3
13	505344.81	2167101.7	данные отсутствуют	данные отсутствуют
13	505344.81	2167101.7	данные отсутствуют	0.3
14	505352.85	2167147.83	данные отсутствуют	данные отсутствуют
14	505352.85	2167147.83	данные отсутствуют	0.3
15	505362.16	2167225.23	данные отсутствуют	данные отсутствуют
15	505362.16	2167225.23	данные отсутствуют	0.3
16	505376.12	2167360.1	данные отсутствуют	данные отсутствуют
16	505376.12	2167360.1	данные отсутствуют	0.3
16	505376.12	2167360.1	данные отсутствуют	0.3
16	505376.12	2167360.1	данные отсутствуют	0.3
17	505399.28	2167362.31	данные отсутствуют	данные отсутствуют
17	505399.28	2167362.31	данные отсутствуют	0.3
17	505399.28	2167362.31	данные отсутствуют	0.3
17	505399.28	2167362.31	данные отсутствуют	0.3

Государственный регистратор	ФГИС ЕГРН
полное наименование должности	инициалы, фамилия
	подпись

М.П.

Выписка из Единого государственного реестра недвижимости об объекте недвижимости
Сведения о частях земельного участка

Земельный участок	
(вид объекта недвижимости)	
Лист № ____ Раздела 4.2	Всего листов раздела 4.2 : ____
Всего листов выписки: ____	
23.10.2018 № 99/2018/207849039	
Кадастровый номер: 50:09:0060126:335	

Номер точки	Координаты, м		Описание закрепления на местности	Средняя квадратическая погрешность определения координат характерных точек границы части земельного участка, м
	X	Y		
1	2	3	4	5
18	505571.52	2167499.29	данные отсутствуют	данные отсутствуют
18	505571.52	2167499.29	данные отсутствуют	0.3
18	505571.52	2167499.29	данные отсутствуют	0.3
19	505799.67	2167680.39	данные отсутствуют	данные отсутствуют
19	505799.67	2167680.39	данные отсутствуют	0.3
19	505799.67	2167680.39	данные отсутствуют	0.3
20	506099.69	2167977.59	данные отсутствуют	данные отсутствуют
20	506099.69	2167977.59	данные отсутствуют	0.3
20	506099.69	2167977.59	данные отсутствуют	0.3
21	506116.61	2167964.05	данные отсутствуют	данные отсутствуют
21	506116.61	2167964.05	данные отсутствуют	0.3
21	506116.61	2167964.05	данные отсутствуют	0.3
22	506143.99	2167952.86	данные отсутствуют	данные отсутствуют
22	506143.99	2167952.86	данные отсутствуют	0.3
22	506143.99	2167952.86	данные отсутствуют	0.3
23	506211.86	2167898.18	данные отсутствуют	данные отсутствуют
23	506211.86	2167898.18	данные отсутствуют	0.3

Государственный регистратор	ФГИС ЕГРН
полное наименование должности	инициалы, фамилия
	подпись
	М.П.

Выписка из Единого государственного реестра недвижимости об объекте недвижимости
Сведения о частях земельного участка

Земельный участок	
(вид объекта недвижимости)	
Лист № ____ Раздела 4.2	Всего листов раздела 4.2 : ____
Всего листов выписки: ____	
23.10.2018 № 99/2018/207849039	
Кадастровый номер: 50:09:0060126:335	

Номер точки	Координаты, м		Описание закрепления на местности	Средняя квадратическая погрешность определения координат характерных точек границы части земельного участка, м
	X	Y		
1	2	3	4	5
24	506279.59	2167982.24	данные отсутствуют	данные отсутствуют
24	506279.59	2167982.24	данные отсутствуют	0.3
24	506279.59	2167982.24	данные отсутствуют	0.3
25	506016.11	2168169.84	данные отсутствуют	данные отсутствуют
25	506016.11	2168169.84	данные отсутствуют	0.3
25	506016.11	2168169.84	данные отсутствуют	0.3
25	506016.11	2168169.84	данные отсутствуют	0.3
26	505965.37	2168270.94	данные отсутствуют	данные отсутствуют
26	505965.37	2168270.94	данные отсутствуют	0.3
26	505965.37	2168270.94	данные отсутствуют	0.3
26	505965.37	2168270.94	данные отсутствуют	0.3
27	505840.32	2168230.01	данные отсутствуют	данные отсутствуют
27	505840.32	2168230.01	данные отсутствуют	0.3
28	505755.13	2168166.68	данные отсутствуют	данные отсутствуют
28	505755.13	2168166.68	данные отсутствуют	0.3
29	505711.14	2168147.67	данные отсутствуют	данные отсутствуют
29	505711.14	2168147.67	данные отсутствуют	0.3

Государственный регистратор	ФГИС ЕГРН
полное наименование должности	инициалы, фамилия
	подпись
	М.П.

Выписка из Единого государственного реестра недвижимости об объекте недвижимости
Сведения о частях земельного участка

Земельный участок	
(вид объекта недвижимости)	
Лист № ____ Раздела 4.2	Всего листов раздела 4.2 : ____
Всего листов выписки: ____	
23.10.2018 № 99/2018/207849039	
Кадастровый номер: 50:09:0060126:335	

Номер точки	Координаты, м		Описание закрепления на местности	Средняя квадратическая погрешность определения координат характерных точек границы части земельного участка, м
	X	Y		
1	2	3	4	5
30	505652.35	2168126.74	данные отсутствуют	данные отсутствуют
30	505652.35	2168126.74	данные отсутствуют	0.3
31	505571.84	2168099.31	данные отсутствуют	данные отсутствуют
31	505571.84	2168099.31	данные отсутствуют	0.3
32	505514.43	2168067.79	данные отсутствуют	данные отсутствуют
32	505514.43	2168067.79	данные отсутствуют	0.3
33	505464.88	2168030.71	данные отсутствуют	данные отсутствуют
33	505464.88	2168030.71	данные отсутствуют	0.3
34	505398.36	2167936.98	данные отсутствуют	данные отсутствуют
34	505398.36	2167936.98	данные отсутствуют	0.3
35	505374.28	2167877.65	данные отсутствуют	данные отсутствуют
35	505374.28	2167877.65	данные отсутствуют	0.3
35	505374.28	2167877.65	данные отсутствуют	0.3
36	505361.67	2167805.49	данные отсутствуют	данные отсутствуют
36	505361.67	2167805.49	данные отсутствуют	0.3
36	505361.67	2167805.49	данные отсутствуют	0.3
37	505349.17	2167806.42	данные отсутствуют	данные отсутствуют

Государственный регистратор	ФГИС ЕГРН
полное наименование должности	инициалы, фамилия
	подпись
	М.П.

Выписка из Единого государственного реестра недвижимости об объекте недвижимости
Сведения о частях земельного участка

Земельный участок	
(вид объекта недвижимости)	
Лист № <u> </u> Раздела <u>4.2</u>	Всего листов раздела <u>4.2</u> : <u> </u>
Всего листов выписки: <u> </u>	
23.10.2018 № 99/2018/207849039	
Кадастровый номер: 50:09:0060126:335	

Номер точки	Координаты, м		Описание закрепления на местности	Средняя квадратическая погрешность определения координат характерных точек границы части земельного участка, м
	X	Y		
1	2	3	4	5
37	505349.17	2167806.42	данные отсутствуют	0.3
37	505349.17	2167806.42	данные отсутствуют	0.3
38	505338.05	2167677.09	данные отсутствуют	данные отсутствуют
38	505338.05	2167677.09	данные отсутствуют	0.3
38	505338.05	2167677.09	данные отсутствуют	0.3
39	505284.18	2167186.49	данные отсутствуют	данные отсутствуют
39	505284.18	2167186.49	данные отсутствуют	0.3
40	505293.26	2167183.93	данные отсутствуют	данные отсутствуют
40	505293.26	2167183.93	данные отсутствуют	0.3
41	505227.4	2166971.49	данные отсутствуют	данные отсутствуют
41	505227.4	2166971.49	данные отсутствуют	0.3
42	505179.23	2166842.66	данные отсутствуют	данные отсутствуют
42	505179.23	2166842.66	данные отсутствуют	0.3
43	505124.05	2166762.05	данные отсутствуют	данные отсутствуют
44	505065.2	2166699.11	данные отсутствуют	данные отсутствуют
45	505035.05	2166676.89	данные отсутствуют	данные отсутствуют
46	504983.99	2166630.82	данные отсутствуют	данные отсутствуют

Государственный регистратор	ФГИС ЕГРН
полное наименование должности	инициалы, фамилия
	подпись
	М.П.

Выписка из Единого государственного реестра недвижимости об объекте недвижимости
Сведения о частях земельного участка

Земельный участок	
(вид объекта недвижимости)	
Лист № ____ Раздела 4.2	Всего листов раздела 4.2 : ____
Всего листов выписки: ____	
23.10.2018 № 99/2018/207849039	
Кадастровый номер: 50:09:0060126:335	

Номер точки	Координаты, м		Описание закрепления на местности	Средняя квадратическая погрешность определения координат характерных точек границы части земельного участка, м
	X	Y		
1	2	3	4	5
47	504950.1	2166599.88	данные отсутствуют	данные отсутствуют
48	504947.35	2166603.37	данные отсутствуют	данные отсутствуют
49	504869.77	2166526.97	данные отсутствуют	данные отсутствуют
50	504804.19	2166461.1	данные отсутствуют	данные отсутствуют
51	504860.34	2166419.5	данные отсутствуют	данные отсутствуют
51	504860.34	2166419.5	данные отсутствуют	0.3
52	504904.53	2166451.35	данные отсутствуют	данные отсутствуют
53	505015.15	2166536.05	данные отсутствуют	данные отсутствуют
54	505123.81	2166609.06	данные отсутствуют	данные отсутствуют
55	505209.66	2166683.9	данные отсутствуют	данные отсутствуют
56	505305.47	2166669.96	данные отсутствуют	данные отсутствуют
57	505348.93	2166638.75	данные отсутствуют	данные отсутствуют
57	505348.93	2166638.75	данные отсутствуют	0.3
57	505348.93	2166638.75	данные отсутствуют	0.3
57	505348.93	2166638.75	данные отсутствуют	0.3
58	505362.16	2166586.68	данные отсутствуют	данные отсутствуют
58	505362.16	2166586.68	данные отсутствуют	0.3

Государственный регистратор	ФГИС ЕГРН
полное наименование должности	инициалы, фамилия
	подпись
	М.П.

Выписка из Единого государственного реестра недвижимости об объекте недвижимости
Сведения о частях земельного участка

Земельный участок	
(вид объекта недвижимости)	
Лист № ____ Раздела 4.2	Всего листов раздела 4.2 : ____
Всего листов выписки: ____	
23.10.2018 № 99/2018/207849039	
Кадастровый номер: 50:09:0060126:335	

Номер точки	Координаты, м		Описание закрепления на местности	Средняя квадратическая погрешность определения координат характерных точек границы части земельного участка, м
	X	Y		
1	2	3	4	5
58	505362.16	2166586.68	данные отсутствуют	0.3
59	505420.6	2166645.68	данные отсутствуют	данные отсутствуют
59	505420.6	2166645.68	данные отсутствуют	0.3
60	505436.25	2166630.56	данные отсутствуют	данные отсутствуют
60	505436.25	2166630.56	данные отсутствуют	0.3
61	505490.74	2166685.56	данные отсутствуют	данные отсутствуют
61	505490.74	2166685.56	данные отсутствуют	0.3
62	505475.09	2166700.68	данные отсутствуют	данные отсутствуют
62	505475.09	2166700.68	данные отсутствуют	0.3
63	505795.12	2168074.76	данные отсутствуют	данные отсутствуют
63	505795.12	2168074.76	данные отсутствуют	0.3
64	505776.21	2168106.44	данные отсутствуют	данные отсутствуют
64	505776.21	2168106.44	данные отсутствуют	0.3
65	505738.13	2168091.62	данные отсутствуют	данные отсутствуют
65	505738.13	2168091.62	данные отсутствуют	0.3
65	505738.13	2168091.62	данные отсутствуют	0.3
66	505717.23	2168084.35	данные отсутствуют	данные отсутствуют

Государственный регистратор	ФГИС ЕГРН
полное наименование должности	инициалы, фамилия
	подпись
	М.П.

Выписка из Единого государственного реестра недвижимости об объекте недвижимости
Сведения о частях земельного участка

Земельный участок	
(вид объекта недвижимости)	
Лист № <u> </u> Раздела <u>4.2</u>	Всего листов раздела 4.2 : <u> </u>
23.10.2018 № 99/2018/207849039	Всего разделов: <u> </u>
Кадастровый номер:	50:09:0060126:335
Всего листов выписки: <u> </u>	

Номер точки	Координаты, м		Описание закрепления на местности	Средняя квадратическая погрешность определения координат характерных точек границы части земельного участка, м
	X	Y		
1	2	3	4	5
66	505717.23	2168084.35	данные отсутствуют	0.3
67	505625.88	2168055.19	данные отсутствуют	данные отсутствуют
67	505625.88	2168055.19	данные отсутствуют	0.3
68	505600.24	2168045.54	данные отсутствуют	данные отсутствуют
68	505600.24	2168045.54	данные отсутствуют	0.3
69	505581	2168036.44	данные отсутствуют	данные отсутствуют
69	505581	2168036.44	данные отсутствуют	0.3
70	505561.69	2168025.51	данные отсутствуют	данные отсутствуют
70	505561.69	2168025.51	данные отсутствуют	0.3
71	505543.55	2168013.38	данные отсутствуют	данные отсутствуют
72	505525.77	2167999.47	данные отсутствуют	данные отсутствуют
73	505507.19	2167982.34	данные отсутствуют	данные отсутствуют
74	505479.5	2167950.26	данные отсутствуют	данные отсутствуют
75	505467.37	2167932.71	данные отсутствуют	данные отсутствуют
76	505455.96	2167913.25	данные отсутствуют	данные отсутствуют
77	505446.49	2167893.96	данные отсутствуют	данные отсутствуют
77	505446.49	2167893.96	данные отсутствуют	0.3

Государственный регистратор	ФГИС ЕГРН
полное наименование должности	инициалы, фамилия
	подпись
	М.П.

Выписка из Единого государственного реестра недвижимости об объекте недвижимости
Сведения о частях земельного участка

Земельный участок	
(вид объекта недвижимости)	
Лист № ____ Раздела 4.2	Всего листов раздела 4.2 : ____
23.10.2018 № 99/2018/207849039	Всего разделов: ____
Кадастровый номер:	50:09:0060126:335
Всего листов выписки: ____	

Номер точки	Координаты, м		Описание закрепления на местности	Средняя квадратическая погрешность определения координат характерных точек границы части земельного участка, м
	X	Y		
1	2	3	4	5
78	505437.53	2167871.49	данные отсутствуют	данные отсутствуют
78	505437.53	2167871.49	данные отсутствуют	0.3
79	505426.5	2167831.42	данные отсутствуют	данные отсутствуют
79	505426.5	2167831.42	данные отсутствуют	0.3
80	505420.17	2167790.97	данные отсутствуют	данные отсутствуют
80	505420.17	2167790.97	данные отсутствуют	0.3
81	505416.39	2167758.8	данные отсутствуют	данные отсутствуют
81	505416.39	2167758.8	данные отсутствуют	0.3
81	505416.39	2167758.8	данные отсутствуют	0.3
82	505487.91	2167815.54	данные отсутствуют	данные отсутствуют
82	505487.91	2167815.54	данные отсутствуют	0.3
82	505487.91	2167815.54	данные отсутствуют	0.3
83	505500.73	2167825.71	данные отсутствуют	данные отсутствуют
83	505500.73	2167825.71	данные отсутствуют	0.3
83	505500.73	2167825.71	данные отсутствуют	0.3
84	505583.75	2167891.58	данные отсутствуют	данные отсутствуют
84	505583.75	2167891.58	данные отсутствуют	0.3

Государственный регистратор	ФГИС ЕГРН
полное наименование должности	инициалы, фамилия
	подпись
	М.П.

Выписка из Единого государственного реестра недвижимости об объекте недвижимости
Сведения о частях земельного участка

Земельный участок	
(вид объекта недвижимости)	
Лист № <u> </u> Раздела <u>4.2</u>	Всего листов выписки: <u> </u>
Всего листов раздела <u>4.2</u> : <u> </u>	Всего разделов: <u> </u>
23.10.2018 № 99/2018/207849039	
Кадастровый номер: 50:09:0060126:335	

Номер точки	Координаты, м		Описание закрепления на местности	Средняя квадратическая погрешность определения координат характерных точек границы части земельного участка, м
	X	Y		
1	2	3	4	5
85	505704.49	2167994.39	данные отсутствуют	данные отсутствуют
85	505704.49	2167994.39	данные отсутствуют	0.3
86	506060.11	2168138.51	данные отсутствуют	данные отсутствуют
87	506019.26	2168167.6	данные отсутствуют	данные отсутствуют
88	505958.64	2168068	данные отсутствуют	данные отсутствуют
89	505791.59	2167886.92	данные отсутствуют	данные отсутствуют
90	505612.83	2167718.18	данные отсутствуют	данные отсутствуют
91	505407.29	2167597.53	данные отсутствуют	данные отсутствуют
92	505327.28	2167579.03	данные отсутствуют	данные отсутствуют
93	505321.43	2167525.77	данные отсутствуют	данные отсутствуют
94	505432.71	2167554.47	данные отсутствуют	данные отсутствуют
95	505647.17	2167681.82	данные отсутствуют	данные отсутствуют
96	505828.41	2167853.08	данные отсутствуют	данные отсутствуют
97	506001.36	2168042	данные отсутствуют	данные отсутствуют
98	505334.92	2166648.81	данные отсутствуют	данные отсутствуют
99	505327.4	2166673.33	данные отсутствуют	0.1
100	505409.02	2166713.05	данные отсутствуют	0.1

Государственный регистратор	ФГИС ЕГРН
полное наименование должности	инициалы, фамилия
	подпись

М.П.

Выписка из Единого государственного реестра недвижимости об объекте недвижимости
Сведения о частях земельного участка

Земельный участок	
(вид объекта недвижимости)	
Лист № <u> </u> Раздела 4.2	Всего листов раздела 4.2 : <u> </u>
Всего листов выписки: <u> </u>	
23.10.2018 № 99/2018/207849039	
Кадастровый номер: 50:09:0060126:335	

Номер точки	Координаты, м		Описание закрепления на местности	Средняя квадратическая погрешность определения координат характерных точек границы части земельного участка, м
	X	Y		
1	2	3	4	5
101	505432.53	2166724.61	данные отсутствуют	данные отсутствуют
102	505462.06	2166715.72	данные отсутствуют	данные отсутствуют
103	505418.25	2166694.18	данные отсутствуют	0.1
104	505352.75	2166662.31	данные отсутствуют	0.1
105	505362.59	2166630.16	данные отсутствуют	0.1
106	505372.39	2166597.01	данные отсутствуют	данные отсутствуют
107	504811.27	2166455.86	данные отсутствуют	данные отсутствуют
108	504808.98	2166457.55	данные отсутствуют	данные отсутствуют
109	504936.72	2166476	данные отсутствуют	данные отсутствуют
110	504933.46	2166473.5	данные отсутствуют	данные отсутствуют
111	504870.42	2166426.76	данные отсутствуют	данные отсутствуют
112	504855.06	2166423.41	данные отсутствуют	данные отсутствуют
113	504859.87	2166424.45	данные отсутствуют	0.1
114	504853.89	2166424.28	данные отсутствуют	данные отсутствуют
115	504851.28	2166426.22	данные отсутствуют	данные отсутствуют
116	505293.72	2167261.23	данные отсутствуют	0.1
117	505293.21	2167261.2	данные отсутствуют	0.1

Государственный регистратор	ФГИС ЕГРН
полное наименование должности	инициалы, фамилия
	подпись

М.П.

Выписка из Единого государственного реестра недвижимости об объекте недвижимости
Сведения о частях земельного участка

Земельный участок			
(вид объекта недвижимости)			
Лист №	Раздела 4.2	Всего листов раздела 4.2 : _____	Всего листов выписки: _____
23.10.2018 № 99/2018/207849039			
Кадастровый номер:		50:09:0060126:335	

Номер точки	Координаты, м		Описание закрепления на местности	Средняя квадратическая погрешность определения координат характерных точек границы части земельного участка, м
	X	Y		
1	2	3	4	5
118	505292.39	2167261.28	данные отсутствуют	данные отсутствуют
119	505304.01	2167367.04	данные отсутствуют	данные отсутствуют
120	505320.46	2167514.4	данные отсутствуют	0.1
121	505341.23	2167555.76	данные отсутствуют	0.1
122	505341.89	2167556.18	данные отсутствуют	0.1
123	505342.68	2167556.13	данные отсутствуют	0.1
124	505343.07	2167555.53	данные отсутствуют	0.1
125	505343.01	2167554.87	данные отсутствуют	0.1
126	505322.4	2167513.8	данные отсутствуют	0.1
127	505294.3	2167262.09	данные отсутствуют	0.1
128	505294.13	2167261.58	данные отсутствуют	0.1
129	505357.08	2167355.94	данные отсутствуют	0.1
130	505302.35	2167352.01	данные отсутствуют	данные отсутствуют
131	505345.06	2167758.64	данные отсутствуют	данные отсутствуют
132	505396.02	2167767.24	данные отсутствуют	0.1
133	505419.63	2167786.38	данные отсутствуют	данные отсутствуют
134	505736.83	2168091.17	данные отсутствуют	данные отсутствуют

Государственный регистратор	ФГИС ЕГРН
полное наименование должности	инициалы, фамилия
	подпись

М.П.

Сведения о частях земельного участка

Земельный участок			
(вид объекта недвижимости)			
Лист №	Раздела 4.2	Всего листов раздела 4.2 :	Всего листов выписки: _____
23.10.2018 № 99/2018/207849039			
Кадастровый номер:		50:09:0060126:335	

Номер точки	Координаты, м		Описание закрепления на местности	Средняя квадратическая погрешность определения координат характерных точек границы части земельного участка, м
	X	Y		
1	2	3	4	5
135	505754.78	2168110.39	данные отсутствуют	0.1
136	505775.15	2168138.7	данные отсутствуют	0.1
137	505819.93	2168183.69	данные отсутствуют	0.1
138	505825.41	2168187.13	данные отсутствуют	0.1
139	505852.2	2168221.8	данные отсутствуют	0.1
140	505852.77	2168234.08	данные отсутствуют	данные отсутствуют
141	506209.72	2168031.99	данные отсутствуют	данные отсутствуют
142	506206.88	2168026.62	данные отсутствуют	0.1
143	506147.63	2167949.93	данные отсутствуют	данные отсутствуют
144	505375.92	2167358.2	данные отсутствуют	данные отсутствуют
145	505345.79	2167530.58	данные отсутствуют	0.1
146	505321.77	2167528.85	данные отсутствуют	данные отсутствуют
147	505327.32	2167579.38	данные отсутствуют	данные отсутствуют
148	505339.77	2167580.27	данные отсутствуют	0.1
149	505470.5	2167602.33	данные отсутствуют	0.1
150	505673.33	2167766.79	данные отсутствуют	0.1
151	505890.3	2167999.11	данные отсутствуют	0.1

Государственный регистратор	ФГИС ЕГРН
полное наименование должности	инициалы, фамилия
	подпись
	М.П.

Выписка из Единого государственного реестра недвижимости об объекте недвижимости
Сведения о частях земельного участка

Земельный участок	
(вид объекта недвижимости)	
Лист № ____ Раздела 4.2	Всего листов раздела 4.2 : ____
Всего листов выписки: ____	
23.10.2018 № 99/2018/207849039	
Кадастровый номер: 50:09:0060126:335	

Номер точки	Координаты, м		Описание закрепления на местности	Средняя квадратическая погрешность определения координат характерных точек границы части земельного участка, м
	X	Y		
1	2	3	4	5
152	505917.2	2168036.49	данные отсутствуют	0.1
153	505923.81	2168042.92	данные отсутствуют	0.1
154	505943.14	2168053.27	данные отсутствуют	0.1
155	506024.09	2168158.04	данные отсутствуют	0.1
156	506024.42	2168163.93	данные отсутствуют	данные отсутствуют
157	506067.9	2168132.96	данные отсутствуют	данные отсутствуют
158	505979.43	2168018.46	данные отсутствуют	0.1
159	505973.61	2168012.82	данные отсутствуют	0.1
160	505954.4	2168002.58	данные отсутствуют	0.1
161	505928.89	2167967.18	данные отсутствуют	0.1
162	505707.48	2167730.11	данные отсутствуют	0.1
163	505495.84	2167558.55	данные отсутствуют	0.1
164	505485.3	2167554.12	данные отсутствуют	0.1
165	506269.9	2167985.01	данные отсутствуют	данные отсутствуют
166	506229.85	2167971.3	данные отсутствуют	данные отсутствуют
167	506185.29	2167991.24	данные отсутствуют	данные отсутствуют
168	506177.58	2168003.51	данные отсутствуют	данные отсутствуют

Государственный регистратор	ФГИС ЕГРН
полное наименование должности	инициалы, фамилия
	подпись
	М.П.

Выписка из Единого государственного реестра недвижимости об объекте недвижимости
Сведения о частях земельного участка

Земельный участок	
(вид объекта недвижимости)	
Лист № <u> </u> Раздела <u>4.2</u>	Всего листов раздела <u>4.2</u> : <u> </u>
Всего листов выписки: <u> </u>	
23.10.2018 № 99/2018/207849039	
Кадастровый номер: 50:09:0060126:335	

Номер точки	Координаты, м		Описание закрепления на местности	Средняя квадратическая погрешность определения координат характерных точек границы части земельного участка, м
	X	Y		
1	2	3	4	5
169	506136.14	2168019.71	данные отсутствуют	данные отсутствуют
170	506114.78	2168056.7	данные отсутствуют	данные отсутствуют
171	506107.86	2168076.91	данные отсутствуют	данные отсутствуют
172	506065.99	2168103.57	данные отсутствуют	данные отсутствуют
173	506054.2	2168129.28	данные отсутствуют	данные отсутствуют
174	506005.38	2168133.63	данные отсутствуют	данные отсутствуют
175	505984.93	2168140.84	данные отсутствуют	данные отсутствуют
176	505939.07	2168149.05	данные отсутствуют	данные отсутствуют
177	505905.16	2168199.71	данные отсутствуют	данные отсутствуют
178	505895.92	2168248.21	данные отсутствуют	данные отсутствуют
179	506279.41	2167982.01	данные отсутствуют	данные отсутствуют
180	506034.15	2167912.67	данные отсутствуют	данные отсутствуют
181	506023.81	2167919.92	данные отсутствуют	данные отсутствуют
182	505970.89	2167986.16	данные отсутствуют	данные отсутствуют
183	505871.87	2168014.81	данные отсутствуют	данные отсутствуют
184	505806.85	2168069.38	данные отсутствуют	данные отсутствуют
185	505781.01	2168110.52	данные отсутствуют	данные отсутствуют

Государственный регистратор	ФГИС ЕГРН
полное наименование должности	инициалы, фамилия
	подпись
	М.П.

Выписка из Единого государственного реестра недвижимости об объекте недвижимости
Сведения о частях земельного участка

Земельный участок	
(вид объекта недвижимости)	
Лист № ____ Раздела 4.2	Всего листов раздела 4.2 : ____
Всего листов выписки: ____	
23.10.2018 № 99/2018/207849039	
Кадастровый номер: 50:09:0060126:335	

Номер точки	Координаты, м		Описание закрепления на местности	Средняя квадратическая погрешность определения координат характерных точек границы части земельного участка, м
	X	Y		
1	2	3	4	5
186	505765.5	2168102.27	данные отсутствуют	данные отсутствуют
187	505545.11	2168014.42	данные отсутствуют	данные отсутствуют
188	505516.4	2168009.28	данные отсутствуют	данные отсутствуют
189	505454.28	2168015.78	данные отсутствуют	данные отсутствуют
190	505356.66	2167762.92	данные отсутствуют	данные отсутствуют
191	505340.67	2167707.55	данные отсутствуют	данные отсутствуют
192	505444.83	2168002.46	данные отсутствуют	данные отсутствуют
193	505439.82	2167930.4	данные отсутствуют	данные отсутствуют
194	505404.62	2167860.7	данные отсутствуют	данные отсутствуют
195	505383.3	2167823.06	данные отсутствуют	данные отсутствуют
196	505366.74	2167269.48	данные отсутствуют	данные отсутствуют
197	505363.34	2167270.42	данные отсутствуют	0.1
198	505350.42	2167276.64	данные отсутствуют	0.1
199	505338.82	2167285.07	данные отсутствуют	0.1
200	505328.91	2167295.44	данные отсутствуют	0.1
201	505321	2167307.41	данные отсутствуют	0.1
202	505315.36	2167320.59	данные отсутствуют	0.1

Государственный регистратор	ФГИС ЕГРН
полное наименование должности	инициалы, фамилия
	подпись
	М.П.

Выписка из Единого государственного реестра недвижимости об объекте недвижимости
Сведения о частях земельного участка

Земельный участок		
(вид объекта недвижимости)		
Лист № ____	Раздела 4.2	Всего листов выписки: ____
Всего листов раздела 4.2 : ____		Всего разделов: ____
23.10.2018 № 99/2018/207849039		
Кадастровый номер:		50:09:0060126:335

Номер точки	Координаты, м		Описание закрепления на местности	Средняя квадратическая погрешность определения координат характерных точек границы части земельного участка, м
	X	Y		
1	2	3	4	5
203	505312.17	2167334.58	данные отсутствуют	0.1
204	505311.53	2167348.91	данные отсутствуют	0.1
205	505313.45	2167363.12	данные отсутствуют	0.1
206	505317.88	2167376.76	данные отсутствуют	0.1
207	505324.68	2167389.38	данные отсутствуют	0.1
208	505333.63	2167400.6	данные отсутствуют	0.1
209	505344.43	2167410.04	данные отсутствуют	0.1
210	505356.74	2167417.39	данные отсутствуют	0.1
211	505370.16	2167422.43	данные отсутствуют	0.1
212	505384.28	2167425	данные отсутствуют	0.1
213	505398.62	2167425	данные отсутствуют	0.1
214	505412.73	2167422.43	данные отсутствуют	0.1
215	505426.16	2167417.39	данные отсутствуют	0.1
216	505438.47	2167410.04	данные отсутствуют	0.1
217	505448.39	2167401.37	данные отсутствуют	данные отсутствуют
218	505225.51	2166805.52	данные отсутствуют	данные отсутствуют
219	505198.21	2166814.39	данные отсутствуют	0.1

Государственный регистратор	ФГИС ЕГРН
полное наименование должности	инициалы, фамилия
	подпись

М.П.

Выписка из Единого государственного реестра недвижимости об объекте недвижимости
Сведения о частях земельного участка

Земельный участок	
(вид объекта недвижимости)	
Лист № ____ Раздела 4.2	Всего листов раздела 4.2 : ____
23.10.2018 № 99/2018/207849039	Всего разделов: ____
Кадастровый номер:	50:09:0060126:335
Всего листов выписки: ____	

Номер точки	Координаты, м		Описание закрепления на местности	Средняя квадратическая погрешность определения координат характерных точек границы части земельного участка, м
	X	Y		
1	2	3	4	5
220	505168.18	2166826.52	данные отсутствуют	данные отсутствуют
221	505387.48	2167910.18	данные отсутствуют	данные отсутствуют
222	505391.45	2167910.32	данные отсутствуют	0.1
223	505430.86	2167908.94	данные отсутствуют	0.1
224	505452.72	2167906.64	данные отсутствуют	данные отсутствуют
225	505570.31	2167880.91	данные отсутствуют	данные отсутствуют
226	505584.69	2167876.24	данные отсутствуют	0.1
227	505621.26	2167861.47	данные отсутствуют	0.1
228	505656.7	2167844.18	данные отсутствуют	0.1
229	505690.85	2167824.47	данные отсутствуют	0.1
230	505723.55	2167802.41	данные отсутствуют	0.1
231	505754.63	2167778.13	данные отсутствуют	0.1
232	505783.93	2167751.74	данные отсутствуют	0.1
233	505811.33	2167723.37	данные отсутствуют	0.1
234	505825.73	2167706.2	данные отсутствуют	данные отсутствуют
235	505346.06	2166640.81	данные отсутствуют	данные отсутствуют
236	505367.08	2166642.14	данные отсутствуют	0.1

Государственный регистратор	ФГИС ЕГРН
полное наименование должности	инициалы, фамилия
	подпись

М.П.

Выписка из Единого государственного реестра недвижимости об объекте недвижимости
Сведения о частях земельного участка

Земельный участок	
(вид объекта недвижимости)	
Лист № <u> </u> Раздела <u>4.2</u>	Всего листов раздела 4.2 : <u> </u>
Всего листов выписки: <u> </u>	
23.10.2018 № 99/2018/207849039	
Кадастровый номер: 50:09:0060126:335	

Номер точки	Координаты, м		Описание закрепления на местности	Средняя квадратическая погрешность определения координат характерных точек границы части земельного участка, м
	X	Y		
1	2	3	4	5
237	505389.14	2166640.75	данные отсутствуют	0.1
238	505410.85	2166636.61	данные отсутствуют	0.1
239	505411.43	2166636.42	данные отсутствуют	данные отсутствуют
240	505362.17	2166586.69	данные отсутствуют	данные отсутствуют
241	505362.16	2166586.7	данные отсутствуют	данные отсутствуют
242	505325.55	2166655.54	данные отсутствуют	данные отсутствуют
243	505367.05	2166698.16	данные отсутствуют	данные отсутствуют
244	505382.7	2166683.04	данные отсутствуют	данные отсутствуют
245	505425.87	2166726.62	данные отсутствуют	данные отсутствуют
246	505420.61	2166645.68	данные отсутствуют	данные отсутствуют
247	505435.36	2167391.04	данные отсутствуют	0.1
248	505319.88	2167511.61	данные отсутствуют	0.1
249	505319.74	2167510.33	данные отсутствуют	0.1
250	505434.56	2167390.4	данные отсутствуют	0.1

Государственный регистратор	ФГИС ЕГРН
полное наименование должности	инициалы, фамилия
	подпись

М.П.

Выписка из Единого государственного реестра недвижимости об объекте недвижимости
Сведения о частях земельного участка

Земельный участок			
(вид объекта недвижимости)			
Лист № ____	Раздела <u>4.2</u>	Всего листов раздела <u>4.2</u> : ____	Всего листов выписки: ____
23.10.2018 № 99/2018/207849039			
Кадастровый номер:		50:09:0060126:335	
Сведения о характерных точках границы части (частей) земельного участка			
Учетный номер части: 11			
Система координат: МСК-50, зона 2			
Зона №			
Номер точки	Координаты, м		Средняя квадратическая погрешность определения координат характерных точек границы части земельного участка, м
	X	Y	
1	2	3	5
1	505483.58	2166709.25	данные отсутствуют
1	505483.58	2166709.25	0.3
2	505415.46	2166729.75	данные отсутствуют
3	505336.8	2166725.51	данные отсутствуют
4	505332.65	2166721.42	данные отсутствуют
5	505245.19	2166774.2	данные отсутствуют
6	505216.19	2166789.79	данные отсутствуют
7	505256.03	2166857.06	данные отсутствуют
7	505256.03	2166857.06	0.3
8	505291	2166930.17	данные отсутствуют
8	505291	2166930.17	0.3
9	505315.74	2166994.41	данные отсутствуют
9	505315.74	2166994.41	0.3
10	505323.24	2167017.48	данные отсутствуют
10	505323.24	2167017.48	0.3
11	505328.99	2167038.67	данные отсутствуют
Государственный регистратор		ФГИС ЕГРН	
полное наименование должности		подпись	
		инициалы, фамилия	

М.П.

Выписка из Единого государственного реестра недвижимости об объекте недвижимости
Сведения о частях земельного участка

Земельный участок	
(вид объекта недвижимости)	
Лист № ____ Раздела 4.2	Всего листов раздела 4.2 : ____
Всего листов выписки: ____	
23.10.2018 № 99/2018/207849039	
Кадастровый номер: 50:09:0060126:335	

Номер точки	Координаты, м		Описание закрепления на местности	Средняя квадратическая погрешность определения координат характерных точек границы части земельного участка, м
	X	Y		
1	2	3	4	5
11	505328.99	2167038.67	данные отсутствуют	0.3
12	505338.87	2167074.33	данные отсутствуют	данные отсутствуют
12	505338.87	2167074.33	данные отсутствуют	0.3
13	505344.81	2167101.7	данные отсутствуют	данные отсутствуют
13	505344.81	2167101.7	данные отсутствуют	0.3
14	505352.85	2167147.83	данные отсутствуют	данные отсутствуют
14	505352.85	2167147.83	данные отсутствуют	0.3
15	505362.16	2167225.23	данные отсутствуют	данные отсутствуют
15	505362.16	2167225.23	данные отсутствуют	0.3
16	505376.12	2167360.1	данные отсутствуют	данные отсутствуют
16	505376.12	2167360.1	данные отсутствуют	0.3
16	505376.12	2167360.1	данные отсутствуют	0.3
16	505376.12	2167360.1	данные отсутствуют	0.3
17	505399.28	2167362.31	данные отсутствуют	данные отсутствуют
17	505399.28	2167362.31	данные отсутствуют	0.3
17	505399.28	2167362.31	данные отсутствуют	0.3
17	505399.28	2167362.31	данные отсутствуют	0.3

Государственный регистратор	ФГИС ЕГРН
полное наименование должности	инициалы, фамилия
	подпись

М.П.

Выписка из Единого государственного реестра недвижимости об объекте недвижимости
Сведения о частях земельного участка

Земельный участок		(вид объекта недвижимости)	
Лист № ____	Раздела 4.2	Всего листов раздела 4.2 : ____	Всего листов выписки: ____
23.10.2018 № 99/2018/207849039		50:09:0060126:335	
Кадастровый номер:			

Номер точки	Координаты, м		Описание закрепления на местности	Средняя квадратическая погрешность определения координат характерных точек границы части земельного участка, м
	X	Y		
1	2	3	4	5
18	505571.52	2167499.29	данные отсутствуют	данные отсутствуют
18	505571.52	2167499.29	данные отсутствуют	0.3
18	505571.52	2167499.29	данные отсутствуют	0.3
19	505799.67	2167680.39	данные отсутствуют	данные отсутствуют
19	505799.67	2167680.39	данные отсутствуют	0.3
19	505799.67	2167680.39	данные отсутствуют	0.3
20	506099.69	2167977.59	данные отсутствуют	данные отсутствуют
20	506099.69	2167977.59	данные отсутствуют	0.3
20	506099.69	2167977.59	данные отсутствуют	0.3
21	506116.61	2167964.05	данные отсутствуют	данные отсутствуют
21	506116.61	2167964.05	данные отсутствуют	0.3
21	506116.61	2167964.05	данные отсутствуют	0.3
22	506143.99	2167952.86	данные отсутствуют	данные отсутствуют
22	506143.99	2167952.86	данные отсутствуют	0.3
22	506143.99	2167952.86	данные отсутствуют	0.3
23	506211.86	2167898.18	данные отсутствуют	данные отсутствуют
23	506211.86	2167898.18	данные отсутствуют	0.3

Государственный регистратор	ФГИС ЕГРН
полное наименование должности	инициалы, фамилия

М.П.

Выписка из Единого государственного реестра недвижимости об объекте недвижимости
Сведения о частях земельного участка

Земельный участок	
(вид объекта недвижимости)	
Лист № ____ Раздела 4.2	Всего листов раздела 4.2 : ____
Всего листов выписки: ____	
23.10.2018 № 99/2018/207849039	
Кадастровый номер: 50:09:0060126:335	

Номер точки	Координаты, м		Описание закрепления на местности	Средняя квадратическая погрешность определения координат характерных точек границы части земельного участка, м
	X	Y		
1	2	3	4	5
24	506279.59	2167982.24	данные отсутствуют	данные отсутствуют
24	506279.59	2167982.24	данные отсутствуют	0.3
24	506279.59	2167982.24	данные отсутствуют	0.3
25	506016.11	2168169.84	данные отсутствуют	данные отсутствуют
25	506016.11	2168169.84	данные отсутствуют	0.3
25	506016.11	2168169.84	данные отсутствуют	0.3
25	506016.11	2168169.84	данные отсутствуют	0.3
26	505965.37	2168270.94	данные отсутствуют	данные отсутствуют
26	505965.37	2168270.94	данные отсутствуют	0.3
26	505965.37	2168270.94	данные отсутствуют	0.3
26	505965.37	2168270.94	данные отсутствуют	0.3
27	505840.32	2168230.01	данные отсутствуют	данные отсутствуют
27	505840.32	2168230.01	данные отсутствуют	0.3
28	505755.13	2168166.68	данные отсутствуют	данные отсутствуют
28	505755.13	2168166.68	данные отсутствуют	0.3
29	505711.14	2168147.67	данные отсутствуют	данные отсутствуют
29	505711.14	2168147.67	данные отсутствуют	0.3

Государственный регистратор	ФГИС ЕГРН
полное наименование должности	инициалы, фамилия

подпись
 М.П.

Выписка из Единого государственного реестра недвижимости об объекте недвижимости
Сведения о частях земельного участка

Земельный участок	
(вид объекта недвижимости)	
Лист № ____ Раздела 4.2	Всего листов раздела 4.2 : ____
Всего листов выписки: ____	
23.10.2018 № 99/2018/207849039	
Кадастровый номер: 50:09:0060126:335	

Номер точки	Координаты, м		Описание закрепления на местности	Средняя квадратическая погрешность определения координат характерных точек границы части земельного участка, м
	X	Y		
1	2	3	4	5
30	505652.35	2168126.74	данные отсутствуют	данные отсутствуют
30	505652.35	2168126.74	данные отсутствуют	0.3
31	505571.84	2168099.31	данные отсутствуют	данные отсутствуют
31	505571.84	2168099.31	данные отсутствуют	0.3
32	505514.43	2168067.79	данные отсутствуют	данные отсутствуют
32	505514.43	2168067.79	данные отсутствуют	0.3
33	505464.88	2168030.71	данные отсутствуют	данные отсутствуют
33	505464.88	2168030.71	данные отсутствуют	0.3
34	505398.36	2167936.98	данные отсутствуют	данные отсутствуют
34	505398.36	2167936.98	данные отсутствуют	0.3
35	505374.28	2167877.65	данные отсутствуют	данные отсутствуют
35	505374.28	2167877.65	данные отсутствуют	0.3
35	505374.28	2167877.65	данные отсутствуют	0.3
36	505361.67	2167805.49	данные отсутствуют	данные отсутствуют
36	505361.67	2167805.49	данные отсутствуют	0.3
36	505361.67	2167805.49	данные отсутствуют	0.3
37	505349.17	2167806.42	данные отсутствуют	данные отсутствуют

Государственный регистратор	ФГИС ЕГРН
полное наименование должности	инициалы, фамилия
	подпись
	М.П.

Выписка из Единого государственного реестра недвижимости об объекте недвижимости
Сведения о частях земельного участка

Земельный участок	
(вид объекта недвижимости)	
Лист № <u> </u> Раздела <u>4.2</u>	Всего листов раздела <u>4.2</u> : <u> </u>
Всего листов выписки: <u> </u>	
23.10.2018 № 99/2018/207849039	
Кадастровый номер: 50:09:0060126:335	

Номер точки	Координаты, м		Описание закрепления на местности	Средняя квадратическая погрешность определения координат характерных точек границы части земельного участка, м
	X	Y		
1	2	3	4	5
37	505349.17	2167806.42	данные отсутствуют	0.3
37	505349.17	2167806.42	данные отсутствуют	0.3
38	505338.05	2167677.09	данные отсутствуют	данные отсутствуют
38	505338.05	2167677.09	данные отсутствуют	0.3
38	505338.05	2167677.09	данные отсутствуют	0.3
39	505284.18	2167186.49	данные отсутствуют	данные отсутствуют
39	505284.18	2167186.49	данные отсутствуют	0.3
40	505293.26	2167183.93	данные отсутствуют	данные отсутствуют
40	505293.26	2167183.93	данные отсутствуют	0.3
41	505227.4	2166971.49	данные отсутствуют	данные отсутствуют
41	505227.4	2166971.49	данные отсутствуют	0.3
42	505179.23	2166842.66	данные отсутствуют	данные отсутствуют
42	505179.23	2166842.66	данные отсутствуют	0.3
43	505124.05	2166762.05	данные отсутствуют	данные отсутствуют
44	505065.2	2166699.11	данные отсутствуют	данные отсутствуют
45	505035.05	2166676.89	данные отсутствуют	данные отсутствуют
46	504983.99	2166630.82	данные отсутствуют	данные отсутствуют

Государственный регистратор	ФГИС ЕГРН
полное наименование должности	инициалы, фамилия
	подпись
	М.П.

Выписка из Единого государственного реестра недвижимости об объекте недвижимости
Сведения о частях земельного участка

Земельный участок	
(вид объекта недвижимости)	
Лист № <u> </u> Раздела <u>4.2</u>	Всего листов раздела <u>4.2</u> : <u> </u>
Всего листов выписки: <u> </u>	
23.10.2018 № 99/2018/207849039	
Кадастровый номер: 50:09:0060126:335	

Номер точки	Координаты, м		Описание закрепления на местности	Средняя квадратическая погрешность определения координат характерных точек границы части земельного участка, м
	X	Y		
1	2	3	4	5
47	504950.1	2166599.88	данные отсутствуют	данные отсутствуют
48	504947.35	2166603.37	данные отсутствуют	данные отсутствуют
49	504869.77	2166526.97	данные отсутствуют	данные отсутствуют
50	504804.19	2166461.1	данные отсутствуют	данные отсутствуют
51	504860.34	2166419.5	данные отсутствуют	данные отсутствуют
51	504860.34	2166419.5	данные отсутствуют	0.3
52	504904.53	2166451.35	данные отсутствуют	данные отсутствуют
53	505015.15	2166536.05	данные отсутствуют	данные отсутствуют
54	505123.81	2166609.06	данные отсутствуют	данные отсутствуют
55	505209.66	2166683.9	данные отсутствуют	данные отсутствуют
56	505305.47	2166669.96	данные отсутствуют	данные отсутствуют
57	505348.93	2166638.75	данные отсутствуют	данные отсутствуют
57	505348.93	2166638.75	данные отсутствуют	0.3
57	505348.93	2166638.75	данные отсутствуют	0.3
57	505348.93	2166638.75	данные отсутствуют	0.3
58	505362.16	2166586.68	данные отсутствуют	данные отсутствуют
58	505362.16	2166586.68	данные отсутствуют	0.3

Государственный регистратор	ФГИС ЕГРН
полное наименование должности	инициалы, фамилия
	подпись
	М.П.

Выписка из Единого государственного реестра недвижимости об объекте недвижимости
Сведения о частях земельного участка

Земельный участок	
(вид объекта недвижимости)	
Лист № ____ Раздела 4.2	Всего листов раздела 4.2 : ____
Всего листов выписки: ____	
23.10.2018 № 99/2018/207849039	
Кадастровый номер: 50:09:0060126:335	

Номер точки	Координаты, м		Описание закрепления на местности	Средняя квадратическая погрешность определения координат характерных точек границы части земельного участка, м
	X	Y		
1	2	3	4	5
58	505362.16	2166586.68	данные отсутствуют	0.3
59	505420.6	2166645.68	данные отсутствуют	данные отсутствуют
59	505420.6	2166645.68	данные отсутствуют	0.3
60	505436.25	2166630.56	данные отсутствуют	данные отсутствуют
60	505436.25	2166630.56	данные отсутствуют	0.3
61	505490.74	2166685.56	данные отсутствуют	данные отсутствуют
61	505490.74	2166685.56	данные отсутствуют	0.3
62	505475.09	2166700.68	данные отсутствуют	данные отсутствуют
62	505475.09	2166700.68	данные отсутствуют	0.3
63	505795.12	2168074.76	данные отсутствуют	данные отсутствуют
63	505795.12	2168074.76	данные отсутствуют	0.3
64	505776.21	2168106.44	данные отсутствуют	данные отсутствуют
64	505776.21	2168106.44	данные отсутствуют	0.3
65	505738.13	2168091.62	данные отсутствуют	данные отсутствуют
65	505738.13	2168091.62	данные отсутствуют	0.3
65	505738.13	2168091.62	данные отсутствуют	0.3
66	505717.23	2168084.35	данные отсутствуют	данные отсутствуют

Государственный регистратор	ФГИС ЕГРН
полное наименование должности	инициалы, фамилия
	подпись
	М.П.

Выписка из Единого государственного реестра недвижимости об объекте недвижимости
Сведения о частях земельного участка

Земельный участок	
(вид объекта недвижимости)	
Лист № ____ Раздела 4.2	Всего листов раздела 4.2 : ____
Всего листов выписки: ____	
23.10.2018 № 99/2018/207849039	
Кадастровый номер: 50:09:0060126:335	

Номер точки	Координаты, м		Описание закрепления на местности	Средняя квадратическая погрешность определения координат характерных точек границы части земельного участка, м
	X	Y		
1	2	3	4	5
66	505717.23	2168084.35	данные отсутствуют	0.3
67	505625.88	2168055.19	данные отсутствуют	данные отсутствуют
67	505625.88	2168055.19	данные отсутствуют	0.3
68	505600.24	2168045.54	данные отсутствуют	данные отсутствуют
68	505600.24	2168045.54	данные отсутствуют	0.3
69	505581	2168036.44	данные отсутствуют	данные отсутствуют
69	505581	2168036.44	данные отсутствуют	0.3
70	505561.69	2168025.51	данные отсутствуют	данные отсутствуют
70	505561.69	2168025.51	данные отсутствуют	0.3
71	505543.55	2168013.38	данные отсутствуют	данные отсутствуют
72	505525.77	2167999.47	данные отсутствуют	данные отсутствуют
73	505507.19	2167982.34	данные отсутствуют	данные отсутствуют
74	505479.5	2167950.26	данные отсутствуют	данные отсутствуют
75	505467.37	2167932.71	данные отсутствуют	данные отсутствуют
76	505455.96	2167913.25	данные отсутствуют	данные отсутствуют
77	505446.49	2167893.96	данные отсутствуют	данные отсутствуют
77	505446.49	2167893.96	данные отсутствуют	0.3

Государственный регистратор	ФГИС ЕГРН
полное наименование должности	инициалы, фамилия
	подпись
	М.П.

Выписка из Единого государственного реестра недвижимости об объекте недвижимости
Сведения о частях земельного участка

Земельный участок	
(вид объекта недвижимости)	
Лист № ____ Раздела 4.2	Всего листов выписки: ____
Всего листов раздела 4.2 : ____	Всего разделов: ____
23.10.2018 № 99/2018/207849039	
Кадастровый номер: 50:09:0060126:335	

Номер точки	Координаты, м		Описание закрепления на местности	Средняя квадратическая погрешность определения координат характерных точек границы части земельного участка, м
	X	Y		
1	2	3	4	5
78	505437.53	2167871.49	данные отсутствуют	данные отсутствуют
78	505437.53	2167871.49	данные отсутствуют	0.3
79	505426.5	2167831.42	данные отсутствуют	данные отсутствуют
79	505426.5	2167831.42	данные отсутствуют	0.3
80	505420.17	2167790.97	данные отсутствуют	данные отсутствуют
80	505420.17	2167790.97	данные отсутствуют	0.3
81	505416.39	2167758.8	данные отсутствуют	данные отсутствуют
81	505416.39	2167758.8	данные отсутствуют	0.3
81	505416.39	2167758.8	данные отсутствуют	0.3
82	505487.91	2167815.54	данные отсутствуют	данные отсутствуют
82	505487.91	2167815.54	данные отсутствуют	0.3
82	505487.91	2167815.54	данные отсутствуют	0.3
83	505500.73	2167825.71	данные отсутствуют	данные отсутствуют
83	505500.73	2167825.71	данные отсутствуют	0.3
83	505500.73	2167825.71	данные отсутствуют	0.3
84	505583.75	2167891.58	данные отсутствуют	данные отсутствуют
84	505583.75	2167891.58	данные отсутствуют	0.3

Государственный регистратор	ФГИС ЕГРН
полное наименование должности	инициалы, фамилия
	подпись
	М.П.

Выписка из Единого государственного реестра недвижимости об объекте недвижимости
Сведения о частях земельного участка

Земельный участок	
(вид объекта недвижимости)	
Лист № ____ Раздела 4.2	Всего листов раздела 4.2 : ____
Всего листов выписки: ____	
23.10.2018 № 99/2018/207849039	
Кадастровый номер: 50:09:0060126:335	

Номер точки	Координаты, м		Описание закрепления на местности	Средняя квадратическая погрешность определения координат характерных точек границы части земельного участка, м
	X	Y		
1	2	3	4	5
85	505704.49	2167994.39	данные отсутствуют	данные отсутствуют
85	505704.49	2167994.39	данные отсутствуют	0.3
86	506060.11	2168138.51	данные отсутствуют	данные отсутствуют
87	506019.26	2168167.6	данные отсутствуют	данные отсутствуют
88	505958.64	2168068	данные отсутствуют	данные отсутствуют
89	505791.59	2167886.92	данные отсутствуют	данные отсутствуют
90	505612.83	2167718.18	данные отсутствуют	данные отсутствуют
91	505407.29	2167597.53	данные отсутствуют	данные отсутствуют
92	505327.28	2167579.03	данные отсутствуют	данные отсутствуют
93	505321.43	2167525.77	данные отсутствуют	данные отсутствуют
94	505432.71	2167554.47	данные отсутствуют	данные отсутствуют
95	505647.17	2167681.82	данные отсутствуют	данные отсутствуют
96	505828.41	2167853.08	данные отсутствуют	данные отсутствуют
97	506001.36	2168042	данные отсутствуют	данные отсутствуют
98	505334.92	2166648.81	данные отсутствуют	данные отсутствуют
99	505327.4	2166673.33	данные отсутствуют	0.1
100	505409.02	2166713.05	данные отсутствуют	0.1

Государственный регистратор	ФГИС ЕГРН
полное наименование должности	инициалы, фамилия
	подпись
	М.П.

Выписка из Единого государственного реестра недвижимости об объекте недвижимости
Сведения о частях земельного участка

Земельный участок	
(вид объекта недвижимости)	
Лист № ____ Раздела 4.2	Всего листов раздела 4.2 : ____
Всего листов выписки: ____	
23.10.2018 № 99/2018/207849039	
Кадастровый номер: 50:09:0060126:335	

Номер точки	Координаты, м		Описание закрепления на местности	Средняя квадратическая погрешность определения координат характерных точек границы части земельного участка, м
	X	Y		
1	2	3	4	5
101	505432.53	2166724.61	данные отсутствуют	данные отсутствуют
102	505462.06	2166715.72	данные отсутствуют	данные отсутствуют
103	505418.25	2166694.18	данные отсутствуют	0.1
104	505352.75	2166662.31	данные отсутствуют	0.1
105	505362.59	2166630.16	данные отсутствуют	0.1
106	505372.39	2166597.01	данные отсутствуют	данные отсутствуют
107	504811.27	2166455.86	данные отсутствуют	данные отсутствуют
108	504808.98	2166457.55	данные отсутствуют	данные отсутствуют
109	504936.72	2166476	данные отсутствуют	данные отсутствуют
110	504933.46	2166473.5	данные отсутствуют	данные отсутствуют
111	504870.42	2166426.76	данные отсутствуют	данные отсутствуют
112	504855.06	2166423.41	данные отсутствуют	данные отсутствуют
113	504859.87	2166424.45	данные отсутствуют	0.1
114	504853.89	2166424.28	данные отсутствуют	данные отсутствуют
115	504851.28	2166426.22	данные отсутствуют	данные отсутствуют
116	505293.72	2167261.23	данные отсутствуют	0.1
117	505293.21	2167261.2	данные отсутствуют	0.1

Государственный регистратор	ФГИС ЕГРН
полное наименование должности	инициалы, фамилия
	подпись

М.П.

Выписка из Единого государственного реестра недвижимости об объекте недвижимости
Сведения о частях земельного участка

Земельный участок	
(вид объекта недвижимости)	
Лист № ____ Раздела 4.2	Всего листов раздела 4.2 : ____
23.10.2018 № 99/2018/207849039	Всего разделов: ____
Кадастровый номер:	50:09:0060126:335
Всего листов выписки: ____	

Номер точки	Координаты, м		Описание закрепления на местности	Средняя квадратическая погрешность определения координат характерных точек границы части земельного участка, м
	X	Y		
1	2	3	4	5
118	505292.39	2167261.28	данные отсутствуют	данные отсутствуют
119	505304.01	2167367.04	данные отсутствуют	данные отсутствуют
120	505320.46	2167514.4	данные отсутствуют	0.1
121	505341.23	2167555.76	данные отсутствуют	0.1
122	505341.89	2167556.18	данные отсутствуют	0.1
123	505342.68	2167556.13	данные отсутствуют	0.1
124	505343.07	2167555.53	данные отсутствуют	0.1
125	505343.01	2167554.87	данные отсутствуют	0.1
126	505322.4	2167513.8	данные отсутствуют	0.1
127	505294.3	2167262.09	данные отсутствуют	0.1
128	505294.13	2167261.58	данные отсутствуют	0.1
129	505357.08	2167355.94	данные отсутствуют	0.1
130	505302.35	2167352.01	данные отсутствуют	данные отсутствуют
131	505345.06	2167758.64	данные отсутствуют	данные отсутствуют
132	505396.02	2167767.24	данные отсутствуют	0.1
133	505419.63	2167786.38	данные отсутствуют	данные отсутствуют
134	505736.83	2168091.17	данные отсутствуют	данные отсутствуют

Государственный регистратор	ФГИС ЕГРН
полное наименование должности	инициалы, фамилия
	подпись
	М.П.

Выписка из Единого государственного реестра недвижимости об объекте недвижимости
Сведения о частях земельного участка

Земельный участок	
(вид объекта недвижимости)	
Лист № ____ Раздела 4.2	Всего листов раздела 4.2 : ____
23.10.2018 № 99/2018/207849039	Всего разделов: ____
Кадастровый номер: 50:09:0060126:335	
Всего листов выписки: ____	

Номер точки	Координаты, м		Описание закрепления на местности	Средняя квадратическая погрешность определения координат характерных точек границы части земельного участка, м
	X	Y		
1	2	3	4	5
135	505754.78	2168110.39	данные отсутствуют	0.1
136	505775.15	2168138.7	данные отсутствуют	0.1
137	505819.93	2168183.69	данные отсутствуют	0.1
138	505825.41	2168187.13	данные отсутствуют	0.1
139	505852.2	2168221.8	данные отсутствуют	0.1
140	505852.77	2168234.08	данные отсутствуют	данные отсутствуют
141	506209.72	2168031.99	данные отсутствуют	данные отсутствуют
142	506206.88	2168026.62	данные отсутствуют	0.1
143	506147.63	2167949.93	данные отсутствуют	данные отсутствуют
144	505375.92	2167358.2	данные отсутствуют	данные отсутствуют
145	505345.79	2167530.58	данные отсутствуют	0.1
146	505321.77	2167528.85	данные отсутствуют	данные отсутствуют
147	505327.32	2167579.38	данные отсутствуют	данные отсутствуют
148	505339.77	2167580.27	данные отсутствуют	0.1
149	505470.5	2167602.33	данные отсутствуют	0.1
150	505673.33	2167766.79	данные отсутствуют	0.1
151	505890.3	2167999.11	данные отсутствуют	0.1

Государственный регистратор	ФГИС ЕГРН
полное наименование должности	инициалы, фамилия
	подпись
	М.П.

Выписка из Единого государственного реестра недвижимости об объекте недвижимости
Сведения о частях земельного участка

Земельный участок	
(вид объекта недвижимости)	
Лист № ____ Раздела 4.2	Всего листов раздела 4.2 : ____
Всего листов выписки: ____	
23.10.2018 № 99/2018/207849039	
Кадастровый номер: 50:09:0060126:335	

Номер точки	Координаты, м		Описание закрепления на местности	Средняя квадратическая погрешность определения координат характерных точек границы части земельного участка, м
	X	Y		
1	2	3	4	5
152	505917.2	2168036.49	данные отсутствуют	0.1
153	505923.81	2168042.92	данные отсутствуют	0.1
154	505943.14	2168053.27	данные отсутствуют	0.1
155	506024.09	2168158.04	данные отсутствуют	0.1
156	506024.42	2168163.93	данные отсутствуют	данные отсутствуют
157	506067.9	2168132.96	данные отсутствуют	данные отсутствуют
158	505979.43	2168018.46	данные отсутствуют	0.1
159	505973.61	2168012.82	данные отсутствуют	0.1
160	505954.4	2168002.58	данные отсутствуют	0.1
161	505928.89	2167967.18	данные отсутствуют	0.1
162	505707.48	2167730.11	данные отсутствуют	0.1
163	505495.84	2167558.55	данные отсутствуют	0.1
164	505485.3	2167554.12	данные отсутствуют	0.1
165	506269.9	2167985.01	данные отсутствуют	данные отсутствуют
166	506229.85	2167971.3	данные отсутствуют	данные отсутствуют
167	506185.29	2167991.24	данные отсутствуют	данные отсутствуют
168	506177.58	2168003.51	данные отсутствуют	данные отсутствуют

Государственный регистратор	ФГИС ЕГРН
полное наименование должности	инициалы, фамилия
	подпись

М.П.

Выписка из Единого государственного реестра недвижимости об объекте недвижимости
Сведения о частях земельного участка

Земельный участок	
(вид объекта недвижимости)	
Лист № <u>4.2</u> Раздела <u>4.2</u>	Всего листов раздела <u>4.2</u> : _____
Всего листов выписки: _____	
23.10.2018 № 99/2018/207849039	
Кадастровый номер: 50:09:0060126:335	

Номер точки	Координаты, м		Описание закрепления на местности	Средняя квадратическая погрешность определения координат характерных точек границы части земельного участка, м
	X	Y		
1	2	3	4	5
169	506136.14	2168019.71	данные отсутствуют	данные отсутствуют
170	506114.78	2168056.7	данные отсутствуют	данные отсутствуют
171	506107.86	2168076.91	данные отсутствуют	данные отсутствуют
172	506065.99	2168103.57	данные отсутствуют	данные отсутствуют
173	506054.2	2168129.28	данные отсутствуют	данные отсутствуют
174	506005.38	2168133.63	данные отсутствуют	данные отсутствуют
175	505984.93	2168140.84	данные отсутствуют	данные отсутствуют
176	505939.07	2168149.05	данные отсутствуют	данные отсутствуют
177	505905.16	2168199.71	данные отсутствуют	данные отсутствуют
178	505895.92	2168248.21	данные отсутствуют	данные отсутствуют
179	506279.41	2167982.01	данные отсутствуют	данные отсутствуют
180	506034.15	2167912.67	данные отсутствуют	данные отсутствуют
181	506023.81	2167919.92	данные отсутствуют	данные отсутствуют
182	505970.89	2167986.16	данные отсутствуют	данные отсутствуют
183	505871.87	2168014.81	данные отсутствуют	данные отсутствуют
184	505806.85	2168069.38	данные отсутствуют	данные отсутствуют
185	505781.01	2168110.52	данные отсутствуют	данные отсутствуют

Государственный регистратор	ФГИС ЕГРН
полное наименование должности	инициалы, фамилия
	подпись

М.П.

Выписка из Единого государственного реестра недвижимости об объекте недвижимости
Сведения о частях земельного участка

Земельный участок	
(вид объекта недвижимости)	
Лист № ____ Раздела 4.2	Всего листов раздела 4.2 : ____
Всего листов выписки: ____	
23.10.2018 № 99/2018/207849039	
Кадастровый номер: 50:09:0060126:335	

Номер точки	Координаты, м		Описание закрепления на местности	Средняя квадратическая погрешность определения координат характерных точек границы части земельного участка, м
	X	Y		
1	2	3	4	5
186	505765.5	2168102.27	данные отсутствуют	данные отсутствуют
187	505545.11	2168014.42	данные отсутствуют	данные отсутствуют
188	505516.4	2168009.28	данные отсутствуют	данные отсутствуют
189	505454.28	2168015.78	данные отсутствуют	данные отсутствуют
190	505356.66	2167762.92	данные отсутствуют	данные отсутствуют
191	505340.67	2167707.55	данные отсутствуют	данные отсутствуют
192	505444.83	2168002.46	данные отсутствуют	данные отсутствуют
193	505439.82	2167930.4	данные отсутствуют	данные отсутствуют
194	505404.62	2167860.7	данные отсутствуют	данные отсутствуют
195	505383.3	2167823.06	данные отсутствуют	данные отсутствуют
196	505366.74	2167269.48	данные отсутствуют	данные отсутствуют
197	505363.34	2167270.42	данные отсутствуют	0.1
198	505350.42	2167276.64	данные отсутствуют	0.1
199	505338.82	2167285.07	данные отсутствуют	0.1
200	505328.91	2167295.44	данные отсутствуют	0.1
201	505321	2167307.41	данные отсутствуют	0.1
202	505315.36	2167320.59	данные отсутствуют	0.1

Государственный регистратор	ФГИС ЕГРН
полное наименование должности	инициалы, фамилия
	подпись
	М.П.

Выписка из Единого государственного реестра недвижимости об объекте недвижимости
Сведения о частях земельного участка

Земельный участок	
(вид объекта недвижимости)	
Лист № ____ Раздела 4.2	Всего листов раздела 4.2 : ____
23.10.2018 № 99/2018/207849039	Всего разделов: ____
Кадастровый номер:	50:09:0060126:335
Всего листов выписки: ____	

Номер точки	Координаты, м		Описание закрепления на местности	Средняя квадратическая погрешность определения координат характерных точек границы части земельного участка, м
	X	Y		
1	2	3	4	5
203	505312.17	2167334.58	данные отсутствуют	0.1
204	505311.53	2167348.91	данные отсутствуют	0.1
205	505313.45	2167363.12	данные отсутствуют	0.1
206	505317.88	2167376.76	данные отсутствуют	0.1
207	505324.68	2167389.38	данные отсутствуют	0.1
208	505333.63	2167400.6	данные отсутствуют	0.1
209	505344.43	2167410.04	данные отсутствуют	0.1
210	505356.74	2167417.39	данные отсутствуют	0.1
211	505370.16	2167422.43	данные отсутствуют	0.1
212	505384.28	2167425	данные отсутствуют	0.1
213	505398.62	2167425	данные отсутствуют	0.1
214	505412.73	2167422.43	данные отсутствуют	0.1
215	505426.16	2167417.39	данные отсутствуют	0.1
216	505438.47	2167410.04	данные отсутствуют	0.1
217	505448.39	2167401.37	данные отсутствуют	данные отсутствуют
218	505225.51	2166805.52	данные отсутствуют	данные отсутствуют
219	505198.21	2166814.39	данные отсутствуют	0.1

Государственный регистратор	ФГИС ЕГРН
полное наименование должности	инициалы, фамилия
	подпись

М.П.

Выписка из Единого государственного реестра недвижимости об объекте недвижимости
Сведения о частях земельного участка

Земельный участок	
(вид объекта недвижимости)	
Лист № ____ Раздела 4.2	Всего листов раздела 4.2 : ____
Всего листов выписки: ____	
23.10.2018 № 99/2018/207849039	
Кадастровый номер: 50:09:0060126:335	

Номер точки	Координаты, м		Описание закрепления на местности	Средняя квадратическая погрешность определения координат характерных точек границы части земельного участка, м
	X	Y		
1	2	3	4	5
220	505168.18	2166826.52	данные отсутствуют	данные отсутствуют
221	505387.48	2167910.18	данные отсутствуют	данные отсутствуют
222	505391.45	2167910.32	данные отсутствуют	0.1
223	505430.86	2167908.94	данные отсутствуют	0.1
224	505452.72	2167906.64	данные отсутствуют	данные отсутствуют
225	505570.31	2167880.91	данные отсутствуют	данные отсутствуют
226	505584.69	2167876.24	данные отсутствуют	0.1
227	505621.26	2167861.47	данные отсутствуют	0.1
228	505656.7	2167844.18	данные отсутствуют	0.1
229	505690.85	2167824.47	данные отсутствуют	0.1
230	505723.55	2167802.41	данные отсутствуют	0.1
231	505754.63	2167778.13	данные отсутствуют	0.1
232	505783.93	2167751.74	данные отсутствуют	0.1
233	505811.33	2167723.37	данные отсутствуют	0.1
234	505825.73	2167706.2	данные отсутствуют	данные отсутствуют
235	505346.06	2166640.81	данные отсутствуют	данные отсутствуют
236	505367.08	2166642.14	данные отсутствуют	0.1

Государственный регистратор	ФГИС ЕГРН
полное наименование должности	инициалы, фамилия
	подпись
	М.П.

Выписка из Единого государственного реестра недвижимости об объекте недвижимости
Сведения о частях земельного участка

Земельный участок	
(вид объекта недвижимости)	
Лист № <u>4.2</u> Раздела <u>4.2</u>	Всего листов раздела <u>4.2</u> : _____
Всего листов выписки: _____	
23.10.2018 № 99/2018/207849039	
Кадастровый номер: 50:09:0060126:335	

Номер точки	Координаты, м		Описание закрепления на местности	Средняя квадратическая погрешность определения координат характерных точек границы части земельного участка, м
	X	Y		
1	2	3	4	5
237	505389.14	2166640.75	данные отсутствуют	0.1
238	505410.85	2166636.61	данные отсутствуют	0.1
239	505411.43	2166636.42	данные отсутствуют	данные отсутствуют
240	505362.17	2166586.69	данные отсутствуют	данные отсутствуют
241	505362.16	2166586.7	данные отсутствуют	данные отсутствуют
242	505325.55	2166655.54	данные отсутствуют	данные отсутствуют
243	505367.05	2166698.16	данные отсутствуют	данные отсутствуют
244	505382.7	2166683.04	данные отсутствуют	данные отсутствуют
245	505425.87	2166726.62	данные отсутствуют	данные отсутствуют
246	505420.61	2166645.68	данные отсутствуют	данные отсутствуют
247	505435.36	2167391.04	данные отсутствуют	0.1
248	505319.88	2167511.61	данные отсутствуют	0.1
249	505319.74	2167510.33	данные отсутствуют	0.1
250	505434.56	2167390.4	данные отсутствуют	0.1

Государственный регистратор	ФГИС ЕГРН
полное наименование должности	инициалы, фамилия

М.П.

Выписка из Единого государственного реестра недвижимости об объекте недвижимости
Сведения о частях земельного участка

Земельный участок			
(вид объекта недвижимости)			
Лист № ____	Раздела 4.2	Всего листов раздела 4.2 : ____	Всего листов выписки: ____
23.10.2018 № 99/2018/207849039			
Кадастровый номер:		50:09:0060126:335	
Сведения о характерных точках границы части (частей) земельного участка			
Учетный номер части: 12			
Система координат: МСК-50, зона 2			
Зона №			
Номер точки	Координаты, м		Средняя квадратическая погрешность определения координат характерных точек границы части земельного участка, м
	X	Y	
1	2	3	5
1	505483.58	2166709.25	данные отсутствуют
1	505483.58	2166709.25	0.3
2	505415.46	2166729.75	данные отсутствуют
3	505336.8	2166725.51	данные отсутствуют
4	505332.65	2166721.42	данные отсутствуют
5	505245.19	2166774.2	данные отсутствуют
6	505216.19	2166789.79	данные отсутствуют
7	505256.03	2166857.06	данные отсутствуют
7	505256.03	2166857.06	0.3
8	505291	2166930.17	данные отсутствуют
8	505291	2166930.17	0.3
9	505315.74	2166994.41	данные отсутствуют
9	505315.74	2166994.41	0.3
10	505323.24	2167017.48	данные отсутствуют
10	505323.24	2167017.48	0.3
11	505328.99	2167038.67	данные отсутствуют
Государственный регистратор		ФГИС ЕГРН	
полное наименование должности		подпись	
		инициалы, фамилия	

М.П.

Выписка из Единого государственного реестра недвижимости об объекте недвижимости
Сведения о частях земельного участка

Земельный участок	
(вид объекта недвижимости)	
Лист № ____ Раздела 4.2	Всего листов раздела 4.2 : ____
Всего листов выписки: ____	
23.10.2018 № 99/2018/207849039	
Кадастровый номер: 50:09:0060126:335	

Номер точки	Координаты, м		Описание закрепления на местности	Средняя квадратическая погрешность определения координат характерных точек границы части земельного участка, м
	X	Y		
1	2	3	4	5
11	505328.99	2167038.67	данные отсутствуют	0.3
12	505338.87	2167074.33	данные отсутствуют	данные отсутствуют
12	505338.87	2167074.33	данные отсутствуют	0.3
13	505344.81	2167101.7	данные отсутствуют	данные отсутствуют
13	505344.81	2167101.7	данные отсутствуют	0.3
14	505352.85	2167147.83	данные отсутствуют	данные отсутствуют
14	505352.85	2167147.83	данные отсутствуют	0.3
15	505362.16	2167225.23	данные отсутствуют	данные отсутствуют
15	505362.16	2167225.23	данные отсутствуют	0.3
16	505376.12	2167360.1	данные отсутствуют	данные отсутствуют
16	505376.12	2167360.1	данные отсутствуют	0.3
16	505376.12	2167360.1	данные отсутствуют	0.3
16	505376.12	2167360.1	данные отсутствуют	0.3
17	505399.28	2167362.31	данные отсутствуют	данные отсутствуют
17	505399.28	2167362.31	данные отсутствуют	0.3
17	505399.28	2167362.31	данные отсутствуют	0.3
17	505399.28	2167362.31	данные отсутствуют	0.3

Государственный регистратор	ФГИС ЕГРН
полное наименование должности	инициалы, фамилия
	подпись

М.П.

Выписка из Единого государственного реестра недвижимости об объекте недвижимости
Сведения о частях земельного участка

Земельный участок	
(вид объекта недвижимости)	
Лист № ____ Раздела 4.2	Всего листов раздела 4.2 : ____
Всего листов выписки: ____	
23.10.2018 № 99/2018/207849039	
Кадастровый номер: 50:09:0060126:335	

Номер точки	Координаты, м		Описание закрепления на местности	Средняя квадратическая погрешность определения координат характерных точек границы части земельного участка, м
	X	Y		
1	2	3	4	5
18	505571.52	2167499.29	данные отсутствуют	данные отсутствуют
18	505571.52	2167499.29	данные отсутствуют	0.3
18	505571.52	2167499.29	данные отсутствуют	0.3
19	505799.67	2167680.39	данные отсутствуют	данные отсутствуют
19	505799.67	2167680.39	данные отсутствуют	0.3
19	505799.67	2167680.39	данные отсутствуют	0.3
20	506099.69	2167977.59	данные отсутствуют	данные отсутствуют
20	506099.69	2167977.59	данные отсутствуют	0.3
20	506099.69	2167977.59	данные отсутствуют	0.3
21	506116.61	2167964.05	данные отсутствуют	данные отсутствуют
21	506116.61	2167964.05	данные отсутствуют	0.3
21	506116.61	2167964.05	данные отсутствуют	0.3
22	506143.99	2167952.86	данные отсутствуют	данные отсутствуют
22	506143.99	2167952.86	данные отсутствуют	0.3
22	506143.99	2167952.86	данные отсутствуют	0.3
23	506211.86	2167898.18	данные отсутствуют	данные отсутствуют
23	506211.86	2167898.18	данные отсутствуют	0.3

Государственный регистратор	ФГИС ЕГРН
полное наименование должности	инициалы, фамилия
	подпись
	М.П.

Выписка из Единого государственного реестра недвижимости об объекте недвижимости
Сведения о частях земельного участка

Земельный участок	
(вид объекта недвижимости)	
Лист № ____ Раздела 4.2	Всего листов раздела 4.2 : ____
Всего листов выписки: ____	
23.10.2018 № 99/2018/207849039	
Кадастровый номер: 50:09:0060126:335	

Номер точки	Координаты, м		Описание закрепления на местности	Средняя квадратическая погрешность определения координат характерных точек границы части земельного участка, м
	X	Y		
1	2	3	4	5
24	506279.59	2167982.24	данные отсутствуют	данные отсутствуют
24	506279.59	2167982.24	данные отсутствуют	0.3
24	506279.59	2167982.24	данные отсутствуют	0.3
25	506016.11	2168169.84	данные отсутствуют	данные отсутствуют
25	506016.11	2168169.84	данные отсутствуют	0.3
25	506016.11	2168169.84	данные отсутствуют	0.3
25	506016.11	2168169.84	данные отсутствуют	0.3
26	505965.37	2168270.94	данные отсутствуют	данные отсутствуют
26	505965.37	2168270.94	данные отсутствуют	0.3
26	505965.37	2168270.94	данные отсутствуют	0.3
26	505965.37	2168270.94	данные отсутствуют	0.3
27	505840.32	2168230.01	данные отсутствуют	данные отсутствуют
27	505840.32	2168230.01	данные отсутствуют	0.3
28	505755.13	2168166.68	данные отсутствуют	данные отсутствуют
28	505755.13	2168166.68	данные отсутствуют	0.3
29	505711.14	2168147.67	данные отсутствуют	данные отсутствуют
29	505711.14	2168147.67	данные отсутствуют	0.3

Государственный регистратор	ФГИС ЕГРН
полное наименование должности	инициалы, фамилия
	подпись
	М.П.

Выписка из Единого государственного реестра недвижимости об объекте недвижимости
Сведения о частях земельного участка

Земельный участок	
(вид объекта недвижимости)	
Лист № ____ Раздела 4.2.	Всего листов выписки: ____
Всего листов раздела 4.2.: ____	Всего разделов: ____
23.10.2018 № 99/2018/207849039	
Кадастровый номер: 50:09:0060126:335	

Номер точки	Координаты, м		Описание закрепления на местности	Средняя квадратическая погрешность определения координат характерных точек границы части земельного участка, м
	X	Y		
1	2	3	4	5
30	505652.35	2168126.74	данные отсутствуют	данные отсутствуют
30	505652.35	2168126.74	данные отсутствуют	0.3
31	505571.84	2168099.31	данные отсутствуют	данные отсутствуют
31	505571.84	2168099.31	данные отсутствуют	0.3
32	505514.43	2168067.79	данные отсутствуют	данные отсутствуют
32	505514.43	2168067.79	данные отсутствуют	0.3
33	505464.88	2168030.71	данные отсутствуют	данные отсутствуют
33	505464.88	2168030.71	данные отсутствуют	0.3
34	505398.36	2167936.98	данные отсутствуют	данные отсутствуют
34	505398.36	2167936.98	данные отсутствуют	0.3
35	505374.28	2167877.65	данные отсутствуют	данные отсутствуют
35	505374.28	2167877.65	данные отсутствуют	0.3
35	505374.28	2167877.65	данные отсутствуют	0.3
36	505361.67	2167805.49	данные отсутствуют	данные отсутствуют
36	505361.67	2167805.49	данные отсутствуют	0.3
36	505361.67	2167805.49	данные отсутствуют	0.3
37	505349.17	2167806.42	данные отсутствуют	данные отсутствуют

Государственный регистратор	ФГИС ЕГРН
полное наименование должности	инициалы, фамилия
	подпись
	М.П.

Выписка из Единого государственного реестра недвижимости об объекте недвижимости
Сведения о частях земельного участка

Земельный участок	
(вид объекта недвижимости)	
Лист № ____ Раздела 4.2	Всего листов раздела 4.2 : ____
Всего листов выписки: ____	
23.10.2018 № 99/2018/207849039	
Кадастровый номер: 50:09:0060126:335	

Номер точки	Координаты, м		Описание закрепления на местности	Средняя квадратическая погрешность определения координат характерных точек границы части земельного участка, м
	X	Y		
1	2	3	4	5
37	505349.17	2167806.42	данные отсутствуют	0.3
37	505349.17	2167806.42	данные отсутствуют	0.3
38	505338.05	2167677.09	данные отсутствуют	данные отсутствуют
38	505338.05	2167677.09	данные отсутствуют	0.3
38	505338.05	2167677.09	данные отсутствуют	0.3
39	505284.18	2167186.49	данные отсутствуют	данные отсутствуют
39	505284.18	2167186.49	данные отсутствуют	0.3
40	505293.26	2167183.93	данные отсутствуют	данные отсутствуют
40	505293.26	2167183.93	данные отсутствуют	0.3
41	505227.4	2166971.49	данные отсутствуют	данные отсутствуют
41	505227.4	2166971.49	данные отсутствуют	0.3
42	505179.23	2166842.66	данные отсутствуют	данные отсутствуют
42	505179.23	2166842.66	данные отсутствуют	0.3
43	505124.05	2166762.05	данные отсутствуют	данные отсутствуют
44	505065.2	2166699.11	данные отсутствуют	данные отсутствуют
45	505035.05	2166676.89	данные отсутствуют	данные отсутствуют
46	504983.99	2166630.82	данные отсутствуют	данные отсутствуют

Государственный регистратор	ФГИС ЕГРН
полное наименование должности	инициалы, фамилия
	подпись
	М.П.

Выписка из Единого государственного реестра недвижимости об объекте недвижимости
Сведения о частях земельного участка

Земельный участок		
(вид объекта недвижимости)		
Лист № <u> </u> Раздела <u>4.2</u>	Всего листов раздела 4.2 : <u> </u>	Всего листов выписки: <u> </u>
23.10.2018 № 99/2018/207849039		
Кадастровый номер:		50:09:0060126:335

Номер точки	Координаты, м		Описание закрепления на местности	Средняя квадратическая погрешность определения координат характерных точек границы части земельного участка, м
	X	Y		
1	2	3	4	5
47	504950.1	2166599.88	данные отсутствуют	данные отсутствуют
48	504947.35	2166603.37	данные отсутствуют	данные отсутствуют
49	504869.77	2166526.97	данные отсутствуют	данные отсутствуют
50	504804.19	2166461.1	данные отсутствуют	данные отсутствуют
51	504860.34	2166419.5	данные отсутствуют	данные отсутствуют
51	504860.34	2166419.5	данные отсутствуют	0.3
52	504904.53	2166451.35	данные отсутствуют	данные отсутствуют
53	505015.15	2166536.05	данные отсутствуют	данные отсутствуют
54	505123.81	2166609.06	данные отсутствуют	данные отсутствуют
55	505209.66	2166683.9	данные отсутствуют	данные отсутствуют
56	505305.47	2166669.96	данные отсутствуют	данные отсутствуют
57	505348.93	2166638.75	данные отсутствуют	данные отсутствуют
57	505348.93	2166638.75	данные отсутствуют	0.3
57	505348.93	2166638.75	данные отсутствуют	0.3
57	505348.93	2166638.75	данные отсутствуют	0.3
58	505362.16	2166586.68	данные отсутствуют	данные отсутствуют
58	505362.16	2166586.68	данные отсутствуют	0.3

Государственный регистратор	ФГИС ЕГРН
полное наименование должности	инициалы, фамилия
	подпись
	М.П.

Выписка из Единого государственного реестра недвижимости об объекте недвижимости
Сведения о частях земельного участка

Земельный участок	
(вид объекта недвижимости)	
Лист № ____ Раздела 4.2	Всего листов раздела 4.2 : ____
Всего листов выписки: ____	
23.10.2018 № 99/2018/207849039	
Кадастровый номер: 50:09:0060126:335	

Номер точки	Координаты, м		Описание закрепления на местности	Средняя квадратическая погрешность определения координат характерных точек границы части земельного участка, м
	X	Y		
1	2	3	4	5
58	505362.16	2166586.68	данные отсутствуют	0.3
59	505420.6	2166645.68	данные отсутствуют	данные отсутствуют
59	505420.6	2166645.68	данные отсутствуют	0.3
60	505436.25	2166630.56	данные отсутствуют	данные отсутствуют
60	505436.25	2166630.56	данные отсутствуют	0.3
61	505490.74	2166685.56	данные отсутствуют	данные отсутствуют
61	505490.74	2166685.56	данные отсутствуют	0.3
62	505475.09	2166700.68	данные отсутствуют	данные отсутствуют
62	505475.09	2166700.68	данные отсутствуют	0.3
63	505795.12	2168074.76	данные отсутствуют	данные отсутствуют
63	505795.12	2168074.76	данные отсутствуют	0.3
64	505776.21	2168106.44	данные отсутствуют	данные отсутствуют
64	505776.21	2168106.44	данные отсутствуют	0.3
65	505738.13	2168091.62	данные отсутствуют	данные отсутствуют
65	505738.13	2168091.62	данные отсутствуют	0.3
65	505738.13	2168091.62	данные отсутствуют	0.3
66	505717.23	2168084.35	данные отсутствуют	данные отсутствуют

Государственный регистратор	ФГИС ЕГРН
полное наименование должности	инициалы, фамилия
	подпись
	М.П.

Выписка из Единого государственного реестра недвижимости об объекте недвижимости
Сведения о частях земельного участка

Земельный участок	
(вид объекта недвижимости)	
Лист № ____ Раздела 4.2	Всего листов раздела 4.2 : ____
Всего листов выписки: ____	
23.10.2018 № 99/2018/207849039	
Кадастровый номер: 50:09:0060126:335	

Номер точки	Координаты, м		Описание закрепления на местности	Средняя квадратическая погрешность определения координат характерных точек границы части земельного участка, м
	X	Y		
1	2	3	4	5
66	505717.23	2168084.35	данные отсутствуют	0.3
67	505625.88	2168055.19	данные отсутствуют	данные отсутствуют
67	505625.88	2168055.19	данные отсутствуют	0.3
68	505600.24	2168045.54	данные отсутствуют	данные отсутствуют
68	505600.24	2168045.54	данные отсутствуют	0.3
69	505581	2168036.44	данные отсутствуют	данные отсутствуют
69	505581	2168036.44	данные отсутствуют	0.3
70	505561.69	2168025.51	данные отсутствуют	данные отсутствуют
70	505561.69	2168025.51	данные отсутствуют	0.3
71	505543.55	2168013.38	данные отсутствуют	данные отсутствуют
72	505525.77	2167999.47	данные отсутствуют	данные отсутствуют
73	505507.19	2167982.34	данные отсутствуют	данные отсутствуют
74	505479.5	2167950.26	данные отсутствуют	данные отсутствуют
75	505467.37	2167932.71	данные отсутствуют	данные отсутствуют
76	505455.96	2167913.25	данные отсутствуют	данные отсутствуют
77	505446.49	2167893.96	данные отсутствуют	данные отсутствуют
77	505446.49	2167893.96	данные отсутствуют	0.3

Государственный регистратор	ФГИС ЕГРН
полное наименование должности	инициалы, фамилия
	подпись
	М.П.

Выписка из Единого государственного реестра недвижимости об объекте недвижимости
Сведения о частях земельного участка

Земельный участок	
(вид объекта недвижимости)	
Лист № ____ Раздела 4.2	Всего листов выписки: ____
Всего листов раздела 4.2 : ____	Всего разделов: ____
23.10.2018 № 99/2018/207849039	
Кадастровый номер: 50:09:0060126:335	

Номер точки	Координаты, м		Описание закрепления на местности	Средняя квадратическая погрешность определения координат характерных точек границы части земельного участка, м
	X	Y		
1	2	3	4	5
78	505437.53	2167871.49	данные отсутствуют	данные отсутствуют
78	505437.53	2167871.49	данные отсутствуют	0.3
79	505426.5	2167831.42	данные отсутствуют	данные отсутствуют
79	505426.5	2167831.42	данные отсутствуют	0.3
80	505420.17	2167790.97	данные отсутствуют	данные отсутствуют
80	505420.17	2167790.97	данные отсутствуют	0.3
81	505416.39	2167758.8	данные отсутствуют	данные отсутствуют
81	505416.39	2167758.8	данные отсутствуют	0.3
81	505416.39	2167758.8	данные отсутствуют	0.3
82	505487.91	2167815.54	данные отсутствуют	данные отсутствуют
82	505487.91	2167815.54	данные отсутствуют	0.3
82	505487.91	2167815.54	данные отсутствуют	0.3
83	505500.73	2167825.71	данные отсутствуют	данные отсутствуют
83	505500.73	2167825.71	данные отсутствуют	0.3
83	505500.73	2167825.71	данные отсутствуют	0.3
84	505583.75	2167891.58	данные отсутствуют	данные отсутствуют
84	505583.75	2167891.58	данные отсутствуют	0.3

Государственный регистратор	ФГИС ЕГРН
полное наименование должности	инициалы, фамилия
	подпись
	М.П.

Выписка из Единого государственного реестра недвижимости об объекте недвижимости
Сведения о частях земельного участка

Земельный участок	
(вид объекта недвижимости)	
Лист № <u> </u> Раздела <u>4.2</u>	Всего листов раздела <u>4.2</u> : <u> </u>
Всего листов выписки: <u> </u>	
23.10.2018 № 99/2018/207849039	
Кадастровый номер: 50:09:0060126:335	

Номер точки	Координаты, м		Описание закрепления на местности	Средняя квадратическая погрешность определения координат характерных точек границы части земельного участка, м
	X	Y		
1	2	3	4	5
85	505704.49	2167994.39	данные отсутствуют	данные отсутствуют
85	505704.49	2167994.39	данные отсутствуют	0.3
86	506060.11	2168138.51	данные отсутствуют	данные отсутствуют
87	506019.26	2168167.6	данные отсутствуют	данные отсутствуют
88	505958.64	2168068	данные отсутствуют	данные отсутствуют
89	505791.59	2167886.92	данные отсутствуют	данные отсутствуют
90	505612.83	2167718.18	данные отсутствуют	данные отсутствуют
91	505407.29	2167597.53	данные отсутствуют	данные отсутствуют
92	505327.28	2167579.03	данные отсутствуют	данные отсутствуют
93	505321.43	2167525.77	данные отсутствуют	данные отсутствуют
94	505432.71	2167554.47	данные отсутствуют	данные отсутствуют
95	505647.17	2167681.82	данные отсутствуют	данные отсутствуют
96	505828.41	2167853.08	данные отсутствуют	данные отсутствуют
97	506001.36	2168042	данные отсутствуют	данные отсутствуют
98	505334.92	2166648.81	данные отсутствуют	данные отсутствуют
99	505327.4	2166673.33	данные отсутствуют	0.1
100	505409.02	2166713.05	данные отсутствуют	0.1

Государственный регистратор	ФГИС ЕГРН
полное наименование должности	инициалы, фамилия
	подпись
	М.П.

Выписка из Единого государственного реестра недвижимости об объекте недвижимости
Сведения о частях земельного участка

Земельный участок	
(вид объекта недвижимости)	
Лист № ____ Раздела 4.2	Всего листов раздела 4.2 : ____
Всего листов выписки: ____	
23.10.2018 № 99/2018/207849039	
Кадастровый номер: 50:09:0060126:335	

Номер точки	Координаты, м		Описание закрепления на местности	Средняя квадратическая погрешность определения координат характерных точек границы части земельного участка, м
	X	Y		
1	2	3	4	5
101	505432.53	2166724.61	данные отсутствуют	данные отсутствуют
102	505462.06	2166715.72	данные отсутствуют	данные отсутствуют
103	505418.25	2166694.18	данные отсутствуют	0.1
104	505352.75	2166662.31	данные отсутствуют	0.1
105	505362.59	2166630.16	данные отсутствуют	0.1
106	505372.39	2166597.01	данные отсутствуют	данные отсутствуют
107	504811.27	2166455.86	данные отсутствуют	данные отсутствуют
108	504808.98	2166457.55	данные отсутствуют	данные отсутствуют
109	504936.72	2166476	данные отсутствуют	данные отсутствуют
110	504933.46	2166473.5	данные отсутствуют	данные отсутствуют
111	504870.42	2166426.76	данные отсутствуют	данные отсутствуют
112	504855.06	2166423.41	данные отсутствуют	данные отсутствуют
113	504859.87	2166424.45	данные отсутствуют	0.1
114	504853.89	2166424.28	данные отсутствуют	данные отсутствуют
115	504851.28	2166426.22	данные отсутствуют	данные отсутствуют
116	505293.72	2167261.23	данные отсутствуют	0.1
117	505293.21	2167261.2	данные отсутствуют	0.1

Государственный регистратор	ФГИС ЕГРН
полное наименование должности	инициалы, фамилия
	подпись
	М.П.

Выписка из Единого государственного реестра недвижимости об объекте недвижимости
Сведения о частях земельного участка

Земельный участок	
(вид объекта недвижимости)	
Лист № ____ Раздела 4.2	Всего листов раздела 4.2 : ____
Всего листов выписки: ____	
23.10.2018 № 99/2018/207849039	
Кадастровый номер: 50:09:0060126:335	

Номер точки	Координаты, м		Описание закрепления на местности	Средняя квадратическая погрешность определения координат характерных точек границы части земельного участка, м
	X	Y		
1	2	3	4	5
118	505292.39	2167261.28	данные отсутствуют	данные отсутствуют
119	505304.01	2167367.04	данные отсутствуют	данные отсутствуют
120	505320.46	2167514.4	данные отсутствуют	0.1
121	505341.23	2167555.76	данные отсутствуют	0.1
122	505341.89	2167556.18	данные отсутствуют	0.1
123	505342.68	2167556.13	данные отсутствуют	0.1
124	505343.07	2167555.53	данные отсутствуют	0.1
125	505343.01	2167554.87	данные отсутствуют	0.1
126	505322.4	2167513.8	данные отсутствуют	0.1
127	505294.3	2167262.09	данные отсутствуют	0.1
128	505294.13	2167261.58	данные отсутствуют	0.1
129	505357.08	2167355.94	данные отсутствуют	0.1
130	505302.35	2167352.01	данные отсутствуют	данные отсутствуют
131	505345.06	2167758.64	данные отсутствуют	данные отсутствуют
132	505396.02	2167767.24	данные отсутствуют	0.1
133	505419.63	2167786.38	данные отсутствуют	данные отсутствуют
134	505736.83	2168091.17	данные отсутствуют	данные отсутствуют

Государственный регистратор	ФГИС ЕГРН
полное наименование должности	инициалы, фамилия
	подпись

М.П.

Выписка из Единого государственного реестра недвижимости об объекте недвижимости
Сведения о частях земельного участка

Земельный участок	
(вид объекта недвижимости)	
Лист № <u> </u> Раздела <u>4.2</u>	Всего листов раздела <u>4.2</u> : <u> </u>
Всего листов выписки: <u> </u>	
23.10.2018 № 99/2018/207849039	
Кадастровый номер: 50:09:0060126:335	

Номер точки	Координаты, м		Описание закрепления на местности	Средняя квадратическая погрешность определения координат характерных точек границы части земельного участка, м
	X	Y		
1	2	3	4	5
135	505754.78	2168110.39	данные отсутствуют	0.1
136	505775.15	2168138.7	данные отсутствуют	0.1
137	505819.93	2168183.69	данные отсутствуют	0.1
138	505825.41	2168187.13	данные отсутствуют	0.1
139	505852.2	2168221.8	данные отсутствуют	0.1
140	505852.77	2168234.08	данные отсутствуют	данные отсутствуют
141	506209.72	2168031.99	данные отсутствуют	данные отсутствуют
142	506206.88	2168026.62	данные отсутствуют	0.1
143	506147.63	2167949.93	данные отсутствуют	данные отсутствуют
144	505375.92	2167358.2	данные отсутствуют	данные отсутствуют
145	505345.79	2167530.58	данные отсутствуют	0.1
146	505321.77	2167528.85	данные отсутствуют	данные отсутствуют
147	505327.32	2167579.38	данные отсутствуют	данные отсутствуют
148	505339.77	2167580.27	данные отсутствуют	0.1
149	505470.5	2167602.33	данные отсутствуют	0.1
150	505673.33	2167766.79	данные отсутствуют	0.1
151	505890.3	2167999.11	данные отсутствуют	0.1

Государственный регистратор	ФГИС ЕГРН
полное наименование должности	инициалы, фамилия
	подпись
	М.П.

Выписка из Единого государственного реестра недвижимости об объекте недвижимости
Сведения о частях земельного участка

Земельный участок	
(вид объекта недвижимости)	
Лист № ____ Раздела 4.2	Всего листов раздела 4.2 : ____
Всего листов выписки: ____	
23.10.2018 № 99/2018/207849039	
Кадастровый номер: 50:09:0060126:335	

Номер точки	Координаты, м		Описание закрепления на местности	Средняя квадратическая погрешность определения координат характерных точек границы части земельного участка, м
	X	Y		
1	2	3	4	5
152	505917.2	2168036.49	данные отсутствуют	0.1
153	505923.81	2168042.92	данные отсутствуют	0.1
154	505943.14	2168053.27	данные отсутствуют	0.1
155	506024.09	2168158.04	данные отсутствуют	0.1
156	506024.42	2168163.93	данные отсутствуют	данные отсутствуют
157	506067.9	2168132.96	данные отсутствуют	данные отсутствуют
158	505979.43	2168018.46	данные отсутствуют	0.1
159	505973.61	2168012.82	данные отсутствуют	0.1
160	505954.4	2168002.58	данные отсутствуют	0.1
161	505928.89	2167967.18	данные отсутствуют	0.1
162	505707.48	2167730.11	данные отсутствуют	0.1
163	505495.84	2167558.55	данные отсутствуют	0.1
164	505485.3	2167554.12	данные отсутствуют	0.1
165	506269.9	2167985.01	данные отсутствуют	данные отсутствуют
166	506229.85	2167971.3	данные отсутствуют	данные отсутствуют
167	506185.29	2167991.24	данные отсутствуют	данные отсутствуют
168	506177.58	2168003.51	данные отсутствуют	данные отсутствуют

Государственный регистратор	ФГИС ЕГРН
полное наименование должности	инициалы, фамилия
	подпись
	М.П.

Выписка из Единого государственного реестра недвижимости об объекте недвижимости
Сведения о частях земельного участка

Земельный участок	
(вид объекта недвижимости)	
Лист № ____ Раздела 4.2.	Всего листов выписки: ____
Всего листов раздела 4.2.: ____	Всего разделов: ____
23.10.2018 № 99/2018/207849039	
Кадастровый номер: 50:09:0060126:335	

Номер точки	Координаты, м		Описание закрепления на местности	Средняя квадратическая погрешность определения координат характерных точек границы части земельного участка, м
	X	Y		
1	2	3	4	5
169	506136.14	2168019.71	данные отсутствуют	данные отсутствуют
170	506114.78	2168056.7	данные отсутствуют	данные отсутствуют
171	506107.86	2168076.91	данные отсутствуют	данные отсутствуют
172	506065.99	2168103.57	данные отсутствуют	данные отсутствуют
173	506054.2	2168129.28	данные отсутствуют	данные отсутствуют
174	506005.38	2168133.63	данные отсутствуют	данные отсутствуют
175	505984.93	2168140.84	данные отсутствуют	данные отсутствуют
176	505939.07	2168149.05	данные отсутствуют	данные отсутствуют
177	505905.16	2168199.71	данные отсутствуют	данные отсутствуют
178	505895.92	2168248.21	данные отсутствуют	данные отсутствуют
179	506279.41	2167982.01	данные отсутствуют	данные отсутствуют
180	506034.15	2167912.67	данные отсутствуют	данные отсутствуют
181	506023.81	2167919.92	данные отсутствуют	данные отсутствуют
182	505970.89	2167986.16	данные отсутствуют	данные отсутствуют
183	505871.87	2168014.81	данные отсутствуют	данные отсутствуют
184	505806.85	2168069.38	данные отсутствуют	данные отсутствуют
185	505781.01	2168110.52	данные отсутствуют	данные отсутствуют

Государственный регистратор	ФГИС ЕГРН
полное наименование должности	инициалы, фамилия
	подпись

М.П.

Выписка из Единого государственного реестра недвижимости об объекте недвижимости
Сведения о частях земельного участка

Земельный участок		
(вид объекта недвижимости)		
Лист № ____	Раздела 4.2	Всего листов выписки: ____
Всего листов раздела 4.2 : ____		Всего разделов: ____
23.10.2018 № 99/2018/207849039		
Кадастровый номер:		50:09:0060126:335

Номер точки	Координаты, м		Описание закрепления на местности	Средняя квадратическая погрешность определения координат характерных точек границы части земельного участка, м
	X	Y		
1	2	3	4	5
186	505765.5	2168102.27	данные отсутствуют	данные отсутствуют
187	505545.11	2168014.42	данные отсутствуют	данные отсутствуют
188	505516.4	2168009.28	данные отсутствуют	данные отсутствуют
189	505454.28	2168015.78	данные отсутствуют	данные отсутствуют
190	505356.66	2167762.92	данные отсутствуют	данные отсутствуют
191	505340.67	2167707.55	данные отсутствуют	данные отсутствуют
192	505444.83	2168002.46	данные отсутствуют	данные отсутствуют
193	505439.82	2167930.4	данные отсутствуют	данные отсутствуют
194	505404.62	2167860.7	данные отсутствуют	данные отсутствуют
195	505383.3	2167823.06	данные отсутствуют	данные отсутствуют
196	505366.74	2167269.48	данные отсутствуют	данные отсутствуют
197	505363.34	2167270.42	данные отсутствуют	0.1
198	505350.42	2167276.64	данные отсутствуют	0.1
199	505338.82	2167285.07	данные отсутствуют	0.1
200	505328.91	2167295.44	данные отсутствуют	0.1
201	505321	2167307.41	данные отсутствуют	0.1
202	505315.36	2167320.59	данные отсутствуют	0.1

Государственный регистратор	ФГИС ЕГРН
полное наименование должности	инициалы, фамилия
	подпись

М.П.

Выписка из Единого государственного реестра недвижимости об объекте недвижимости
Сведения о частях земельного участка

Земельный участок		
(вид объекта недвижимости)		
Лист № ____	Раздела 4.2	Всего листов выписки: ____
Всего листов раздела 4.2 : ____		Всего разделов: ____
23.10.2018 № 99/2018/207849039		
Кадастровый номер:		50:09:0060126:335

Номер точки	Координаты, м		Описание закрепления на местности	Средняя квадратическая погрешность определения координат характерных точек границы части земельного участка, м
	X	Y		
1	2	3	4	5
203	505312.17	2167334.58	данные отсутствуют	0.1
204	505311.53	2167348.91	данные отсутствуют	0.1
205	505313.45	2167363.12	данные отсутствуют	0.1
206	505317.88	2167376.76	данные отсутствуют	0.1
207	505324.68	2167389.38	данные отсутствуют	0.1
208	505333.63	2167400.6	данные отсутствуют	0.1
209	505344.43	2167410.04	данные отсутствуют	0.1
210	505356.74	2167417.39	данные отсутствуют	0.1
211	505370.16	2167422.43	данные отсутствуют	0.1
212	505384.28	2167425	данные отсутствуют	0.1
213	505398.62	2167425	данные отсутствуют	0.1
214	505412.73	2167422.43	данные отсутствуют	0.1
215	505426.16	2167417.39	данные отсутствуют	0.1
216	505438.47	2167410.04	данные отсутствуют	0.1
217	505448.39	2167401.37	данные отсутствуют	данные отсутствуют
218	505225.51	2166805.52	данные отсутствуют	данные отсутствуют
219	505198.21	2166814.39	данные отсутствуют	0.1

Государственный регистратор	ФГИС ЕГРН
полное наименование должности	инициалы, фамилия
	подпись

М.П.

Выписка из Единого государственного реестра недвижимости об объекте недвижимости
Сведения о частях земельного участка

Земельный участок	
(вид объекта недвижимости)	
Лист № ____ Раздела 4.2.	Всего листов раздела 4.2.: ____
Всего листов выписки: ____	
23.10.2018 № 99/2018/207849039	
Кадастровый номер: 50:09:0060126:335	

Номер точки	Координаты, м		Описание закрепления на местности	Средняя квадратическая погрешность определения координат характерных точек границы части земельного участка, м
	X	Y		
1	2	3	4	5
220	505168.18	2166826.52	данные отсутствуют	данные отсутствуют
221	505387.48	2167910.18	данные отсутствуют	данные отсутствуют
222	505391.45	2167910.32	данные отсутствуют	0.1
223	505430.86	2167908.94	данные отсутствуют	0.1
224	505452.72	2167906.64	данные отсутствуют	данные отсутствуют
225	505570.31	2167880.91	данные отсутствуют	данные отсутствуют
226	505584.69	2167876.24	данные отсутствуют	0.1
227	505621.26	2167861.47	данные отсутствуют	0.1
228	505656.7	2167844.18	данные отсутствуют	0.1
229	505690.85	2167824.47	данные отсутствуют	0.1
230	505723.55	2167802.41	данные отсутствуют	0.1
231	505754.63	2167778.13	данные отсутствуют	0.1
232	505783.93	2167751.74	данные отсутствуют	0.1
233	505811.33	2167723.37	данные отсутствуют	0.1
234	505825.73	2167706.2	данные отсутствуют	данные отсутствуют
235	505346.06	2166640.81	данные отсутствуют	данные отсутствуют
236	505367.08	2166642.14	данные отсутствуют	0.1

Государственный регистратор	ФГИС ЕГРН
полное наименование должности	инициалы, фамилия
	подпись
	М.П.

Выписка из Единого государственного реестра недвижимости об объекте недвижимости
Сведения о частях земельного участка

Земельный участок	
(вид объекта недвижимости)	
Лист № <u> </u> Раздела <u>4.2</u>	Всего листов раздела 4.2 : <u> </u>
Всего листов выписки: <u> </u>	
23.10.2018 № 99/2018/207849039	
Кадастровый номер: 50:09:0060126:335	

Номер точки	Координаты, м		Описание закрепления на местности	Средняя квадратическая погрешность определения координат характерных точек границы части земельного участка, м
	X	Y		
1	2	3	4	5
237	505389.14	2166640.75	данные отсутствуют	0.1
238	505410.85	2166636.61	данные отсутствуют	0.1
239	505411.43	2166636.42	данные отсутствуют	данные отсутствуют
240	505362.17	2166586.69	данные отсутствуют	данные отсутствуют
241	505362.16	2166586.7	данные отсутствуют	данные отсутствуют
242	505325.55	2166655.54	данные отсутствуют	данные отсутствуют
243	505367.05	2166698.16	данные отсутствуют	данные отсутствуют
244	505382.7	2166683.04	данные отсутствуют	данные отсутствуют
245	505425.87	2166726.62	данные отсутствуют	данные отсутствуют
246	505420.61	2166645.68	данные отсутствуют	данные отсутствуют
247	505435.36	2167391.04	данные отсутствуют	0.1
248	505319.88	2167511.61	данные отсутствуют	0.1
249	505319.74	2167510.33	данные отсутствуют	0.1
250	505434.56	2167390.4	данные отсутствуют	0.1

Государственный регистратор	ФГИС ЕГРН
полное наименование должности	инициалы, фамилия
	подпись

М.П.

Выписка из Единого государственного реестра недвижимости об объекте недвижимости
Сведения о частях земельного участка

Земельный участок			
(вид объекта недвижимости)			
Лист № ____	Раздела <u>4.2</u>	Всего листов раздела <u>4.2</u> : ____	Всего разделов: ____
23.10.2018 № 99/2018/207849039		Всего листов выписки: ____	
Кадастровый номер:		50:09:0060126:335	
Сведения о характерных точках границы части (частей) земельного участка			
Учелный номер части: 13			
Система координат: МСК-50, зона 2			
Зона №			
Номер точки	Координаты, м		Средняя квадратическая погрешность определения координат характерных точек границы части земельного участка, м
	X	Y	
1	2	3	5
1	505483.58	2166709.25	данные отсутствуют
1	505483.58	2166709.25	0.3
2	505415.46	2166729.75	данные отсутствуют
3	505336.8	2166725.51	данные отсутствуют
4	505332.65	2166721.42	данные отсутствуют
5	505245.19	2166774.2	данные отсутствуют
6	505216.19	2166789.79	данные отсутствуют
7	505256.03	2166857.06	данные отсутствуют
7	505256.03	2166857.06	0.3
8	505291	2166930.17	данные отсутствуют
8	505291	2166930.17	0.3
9	505315.74	2166994.41	данные отсутствуют
9	505315.74	2166994.41	0.3
10	505323.24	2167017.48	данные отсутствуют
10	505323.24	2167017.48	0.3
11	505328.99	2167038.67	данные отсутствуют
Государственный регистратор		ФГИС ЕГРН	
полное наименование должности		подпись	
		инициалы, фамилия	

М.П.

Выписка из Единого государственного реестра недвижимости об объекте недвижимости
Сведения о частях земельного участка

Земельный участок	
(вид объекта недвижимости)	
Лист № ____ Раздела 4.2	Всего листов раздела 4.2 : ____
Всего листов выписки: ____	
23.10.2018 № 99/2018/207849039	
Кадастровый номер: 50:09:0060126:335	

Номер точки	Координаты, м		Описание закрепления на местности	Средняя квадратическая погрешность определения координат характерных точек границы части земельного участка, м
	X	Y		
1	2	3	4	5
11	505328.99	2167038.67	данные отсутствуют	0.3
12	505338.87	2167074.33	данные отсутствуют	данные отсутствуют
12	505338.87	2167074.33	данные отсутствуют	0.3
13	505344.81	2167101.7	данные отсутствуют	данные отсутствуют
13	505344.81	2167101.7	данные отсутствуют	0.3
14	505352.85	2167147.83	данные отсутствуют	данные отсутствуют
14	505352.85	2167147.83	данные отсутствуют	0.3
15	505362.16	2167225.23	данные отсутствуют	данные отсутствуют
15	505362.16	2167225.23	данные отсутствуют	0.3
16	505376.12	2167360.1	данные отсутствуют	данные отсутствуют
16	505376.12	2167360.1	данные отсутствуют	0.3
16	505376.12	2167360.1	данные отсутствуют	0.3
16	505376.12	2167360.1	данные отсутствуют	0.3
17	505399.28	2167362.31	данные отсутствуют	данные отсутствуют
17	505399.28	2167362.31	данные отсутствуют	0.3
17	505399.28	2167362.31	данные отсутствуют	0.3
17	505399.28	2167362.31	данные отсутствуют	0.3

Государственный регистратор	ФГИС ЕГРН
полное наименование должности	инициалы, фамилия
	подпись

М.П.

Выписка из Единого государственного реестра недвижимости об объекте недвижимости
Сведения о частях земельного участка

Земельный участок	
(вид объекта недвижимости)	
Лист № ____ Раздела 4.2	Всего листов раздела 4.2 : ____
Всего листов выписки: ____	
23.10.2018 № 99/2018/207849039	
Кадастровый номер: 50:09:0060126:335	

Номер точки	Координаты, м		Описание закрепления на местности	Средняя квадратическая погрешность определения координат характерных точек границы части земельного участка, м
	X	Y		
1	2	3	4	5
18	505571.52	2167499.29	данные отсутствуют	данные отсутствуют
18	505571.52	2167499.29	данные отсутствуют	0.3
18	505571.52	2167499.29	данные отсутствуют	0.3
19	505799.67	2167680.39	данные отсутствуют	данные отсутствуют
19	505799.67	2167680.39	данные отсутствуют	0.3
19	505799.67	2167680.39	данные отсутствуют	0.3
20	506099.69	2167977.59	данные отсутствуют	данные отсутствуют
20	506099.69	2167977.59	данные отсутствуют	0.3
20	506099.69	2167977.59	данные отсутствуют	0.3
21	506116.61	2167964.05	данные отсутствуют	данные отсутствуют
21	506116.61	2167964.05	данные отсутствуют	0.3
21	506116.61	2167964.05	данные отсутствуют	0.3
22	506143.99	2167952.86	данные отсутствуют	данные отсутствуют
22	506143.99	2167952.86	данные отсутствуют	0.3
22	506143.99	2167952.86	данные отсутствуют	0.3
23	506211.86	2167898.18	данные отсутствуют	данные отсутствуют
23	506211.86	2167898.18	данные отсутствуют	0.3

Государственный регистратор	ФГИС ЕГРН
полное наименование должности	инициалы, фамилия
	подпись
	М.П.

Выписка из Единого государственного реестра недвижимости об объекте недвижимости
Сведения о частях земельного участка

Земельный участок	
(вид объекта недвижимости)	
Лист № <u> </u> Раздела <u>4.2</u>	Всего листов раздела <u>4.2</u> : <u> </u>
23.10.2018 № 99/2018/207849039	Всего разделов: <u> </u>
Кадастровый номер:	50:09:0060126:335
Всего листов выписки: <u> </u>	

Номер точки	Координаты, м		Описание закрепления на местности	Средняя квадратическая погрешность определения координат характерных точек границы части земельного участка, м
	X	Y		
1	2	3	4	5
24	506279.59	2167982.24	данные отсутствуют	данные отсутствуют
24	506279.59	2167982.24	данные отсутствуют	0.3
24	506279.59	2167982.24	данные отсутствуют	0.3
25	506016.11	2168169.84	данные отсутствуют	данные отсутствуют
25	506016.11	2168169.84	данные отсутствуют	0.3
25	506016.11	2168169.84	данные отсутствуют	0.3
25	506016.11	2168169.84	данные отсутствуют	0.3
26	505965.37	2168270.94	данные отсутствуют	данные отсутствуют
26	505965.37	2168270.94	данные отсутствуют	0.3
26	505965.37	2168270.94	данные отсутствуют	0.3
26	505965.37	2168270.94	данные отсутствуют	0.3
27	505840.32	2168230.01	данные отсутствуют	данные отсутствуют
27	505840.32	2168230.01	данные отсутствуют	0.3
28	505755.13	2168166.68	данные отсутствуют	данные отсутствуют
28	505755.13	2168166.68	данные отсутствуют	0.3
29	505711.14	2168147.67	данные отсутствуют	данные отсутствуют
29	505711.14	2168147.67	данные отсутствуют	0.3

Государственный регистратор	ФГИС ЕГРН
полное наименование должности	инициалы, фамилия
	подпись
	М.П.

Выписка из Единого государственного реестра недвижимости об объекте недвижимости
Сведения о частях земельного участка

Земельный участок	
(вид объекта недвижимости)	
Лист № ____ Раздела 4.2	Всего листов раздела 4.2 : ____
Всего листов выписки: ____	
23.10.2018 № 99/2018/207849039	
Кадастровый номер: 50:09:0060126:335	

Номер точки	Координаты, м		Описание закрепления на местности	Средняя квадратическая погрешность определения координат характерных точек границы части земельного участка, м
	X	Y		
1	2	3	4	5
30	505652.35	2168126.74	данные отсутствуют	данные отсутствуют
30	505652.35	2168126.74	данные отсутствуют	0.3
31	505571.84	2168099.31	данные отсутствуют	данные отсутствуют
31	505571.84	2168099.31	данные отсутствуют	0.3
32	505514.43	2168067.79	данные отсутствуют	данные отсутствуют
32	505514.43	2168067.79	данные отсутствуют	0.3
33	505464.88	2168030.71	данные отсутствуют	данные отсутствуют
33	505464.88	2168030.71	данные отсутствуют	0.3
34	505398.36	2167936.98	данные отсутствуют	данные отсутствуют
34	505398.36	2167936.98	данные отсутствуют	0.3
35	505374.28	2167877.65	данные отсутствуют	данные отсутствуют
35	505374.28	2167877.65	данные отсутствуют	0.3
35	505374.28	2167877.65	данные отсутствуют	0.3
36	505361.67	2167805.49	данные отсутствуют	данные отсутствуют
36	505361.67	2167805.49	данные отсутствуют	0.3
36	505361.67	2167805.49	данные отсутствуют	0.3
37	505349.17	2167806.42	данные отсутствуют	данные отсутствуют

Государственный регистратор	ФГИС ЕГРН
полное наименование должности	инициалы, фамилия
	подпись
	М.П.

Выписка из Единого государственного реестра недвижимости об объекте недвижимости
Сведения о частях земельного участка

Земельный участок	
(вид объекта недвижимости)	
Лист № ____ Раздела 4.2	Всего листов раздела 4.2 : ____
Всего листов выписки: ____	
23.10.2018 № 99/2018/207849039	
Кадастровый номер: 50:09:0060126:335	

Номер точки	Координаты, м		Описание закрепления на местности	Средняя квадратическая погрешность определения координат характерных точек границы части земельного участка, м
	X	Y		
1	2	3	4	5
37	505349.17	2167806.42	данные отсутствуют	0.3
37	505349.17	2167806.42	данные отсутствуют	0.3
38	505338.05	2167677.09	данные отсутствуют	данные отсутствуют
38	505338.05	2167677.09	данные отсутствуют	0.3
38	505338.05	2167677.09	данные отсутствуют	0.3
39	505284.18	2167186.49	данные отсутствуют	данные отсутствуют
39	505284.18	2167186.49	данные отсутствуют	0.3
40	505293.26	2167183.93	данные отсутствуют	данные отсутствуют
40	505293.26	2167183.93	данные отсутствуют	0.3
41	505227.4	2166971.49	данные отсутствуют	данные отсутствуют
41	505227.4	2166971.49	данные отсутствуют	0.3
42	505179.23	2166842.66	данные отсутствуют	данные отсутствуют
42	505179.23	2166842.66	данные отсутствуют	0.3
43	505124.05	2166762.05	данные отсутствуют	данные отсутствуют
44	505065.2	2166699.11	данные отсутствуют	данные отсутствуют
45	505035.05	2166676.89	данные отсутствуют	данные отсутствуют
46	504983.99	2166630.82	данные отсутствуют	данные отсутствуют

Государственный регистратор	ФГИС ЕГРН
полное наименование должности	подпись
	инициалы, фамилия

М.П.

Выписка из Единого государственного реестра недвижимости об объекте недвижимости
Сведения о частях земельного участка

Земельный участок	
(вид объекта недвижимости)	
Лист № ____ Раздела 4.2	Всего листов раздела 4.2 : ____
Всего листов выписки: ____	
23.10.2018 № 99/2018/207849039	
Кадастровый номер: 50:09:0060126:335	

Номер точки	Координаты, м		Описание закрепления на местности	Средняя квадратическая погрешность определения координат характерных точек границы части земельного участка, м
	X	Y		
1	2	3	4	5
47	504950.1	2166599.88	данные отсутствуют	данные отсутствуют
48	504947.35	2166603.37	данные отсутствуют	данные отсутствуют
49	504869.77	2166526.97	данные отсутствуют	данные отсутствуют
50	504804.19	2166461.1	данные отсутствуют	данные отсутствуют
51	504860.34	2166419.5	данные отсутствуют	данные отсутствуют
51	504860.34	2166419.5	данные отсутствуют	0.3
52	504904.53	2166451.35	данные отсутствуют	данные отсутствуют
53	505015.15	2166536.05	данные отсутствуют	данные отсутствуют
54	505123.81	2166609.06	данные отсутствуют	данные отсутствуют
55	505209.66	2166683.9	данные отсутствуют	данные отсутствуют
56	505305.47	2166669.96	данные отсутствуют	данные отсутствуют
57	505348.93	2166638.75	данные отсутствуют	данные отсутствуют
57	505348.93	2166638.75	данные отсутствуют	0.3
57	505348.93	2166638.75	данные отсутствуют	0.3
57	505348.93	2166638.75	данные отсутствуют	0.3
58	505362.16	2166586.68	данные отсутствуют	данные отсутствуют
58	505362.16	2166586.68	данные отсутствуют	0.3

Государственный регистратор	ФГИС ЕГРН
полное наименование должности	инициалы, фамилия
	подпись
	М.П.

Выписка из Единого государственного реестра недвижимости об объекте недвижимости
Сведения о частях земельного участка

Земельный участок	
(вид объекта недвижимости)	
Лист № <u> </u> Раздела <u>4.2</u>	Всего листов раздела <u>4.2</u> : <u> </u>
Всего листов выписки: <u> </u>	
23.10.2018 № 99/2018/207849039	
Кадастровый номер: 50:09:0060126:335	

Номер точки	Координаты, м		Описание закрепления на местности	Средняя квадратическая погрешность определения координат характерных точек границы части земельного участка, м
	X	Y		
1	2	3	4	5
58	505362.16	2166586.68	данные отсутствуют	0.3
59	505420.6	2166645.68	данные отсутствуют	данные отсутствуют
59	505420.6	2166645.68	данные отсутствуют	0.3
60	505436.25	2166630.56	данные отсутствуют	данные отсутствуют
60	505436.25	2166630.56	данные отсутствуют	0.3
61	505490.74	2166685.56	данные отсутствуют	данные отсутствуют
61	505490.74	2166685.56	данные отсутствуют	0.3
62	505475.09	2166700.68	данные отсутствуют	данные отсутствуют
62	505475.09	2166700.68	данные отсутствуют	0.3
63	505795.12	2168074.76	данные отсутствуют	данные отсутствуют
63	505795.12	2168074.76	данные отсутствуют	0.3
64	505776.21	2168106.44	данные отсутствуют	данные отсутствуют
64	505776.21	2168106.44	данные отсутствуют	0.3
65	505738.13	2168091.62	данные отсутствуют	данные отсутствуют
65	505738.13	2168091.62	данные отсутствуют	0.3
65	505738.13	2168091.62	данные отсутствуют	0.3
66	505717.23	2168084.35	данные отсутствуют	данные отсутствуют

Государственный регистратор	ФГИС ЕГРН
полное наименование должности	инициалы, фамилия
	подпись
	М.П.

Выписка из Единого государственного реестра недвижимости об объекте недвижимости
Сведения о частях земельного участка

Земельный участок	
(вид объекта недвижимости)	
Лист № ____ Раздела 4.2	Всего листов раздела 4.2 : ____
Всего листов выписки: ____	
23.10.2018 № 99/2018/207849039	
Кадастровый номер: 50:09:0060126:335	

Номер точки	Координаты, м		Описание закрепления на местности	Средняя квадратическая погрешность определения координат характерных точек границы части земельного участка, м
	X	Y		
1	2	3	4	5
66	505717.23	2168084.35	данные отсутствуют	0.3
67	505625.88	2168055.19	данные отсутствуют	данные отсутствуют
67	505625.88	2168055.19	данные отсутствуют	0.3
68	505600.24	2168045.54	данные отсутствуют	данные отсутствуют
68	505600.24	2168045.54	данные отсутствуют	0.3
69	505581	2168036.44	данные отсутствуют	данные отсутствуют
69	505581	2168036.44	данные отсутствуют	0.3
70	505561.69	2168025.51	данные отсутствуют	данные отсутствуют
70	505561.69	2168025.51	данные отсутствуют	0.3
71	505543.55	2168013.38	данные отсутствуют	данные отсутствуют
72	505525.77	2167999.47	данные отсутствуют	данные отсутствуют
73	505507.19	2167982.34	данные отсутствуют	данные отсутствуют
74	505479.5	2167950.26	данные отсутствуют	данные отсутствуют
75	505467.37	2167932.71	данные отсутствуют	данные отсутствуют
76	505455.96	2167913.25	данные отсутствуют	данные отсутствуют
77	505446.49	2167893.96	данные отсутствуют	данные отсутствуют
77	505446.49	2167893.96	данные отсутствуют	0.3

Государственный регистратор	ФГИС ЕГРН
полное наименование должности	инициалы, фамилия
	подпись
	М.П.

Выписка из Единого государственного реестра недвижимости об объекте недвижимости
Сведения о частях земельного участка

Земельный участок	
(вид объекта недвижимости)	
Лист № ____ Раздела 4.2	Всего листов раздела 4.2 : ____
23.10.2018 № 99/2018/207849039	Всего разделов: ____
Кадастровый номер:	50:09:0060126:335
Всего листов выписки: ____	

Номер точки	Координаты, м		Описание закрепления на местности	Средняя квадратическая погрешность определения координат характерных точек границы части земельного участка, м
	X	Y		
1	2	3	4	5
78	505437.53	2167871.49	данные отсутствуют	данные отсутствуют
78	505437.53	2167871.49	данные отсутствуют	0.3
79	505426.5	2167831.42	данные отсутствуют	данные отсутствуют
79	505426.5	2167831.42	данные отсутствуют	0.3
80	505420.17	2167790.97	данные отсутствуют	данные отсутствуют
80	505420.17	2167790.97	данные отсутствуют	0.3
81	505416.39	2167758.8	данные отсутствуют	данные отсутствуют
81	505416.39	2167758.8	данные отсутствуют	0.3
81	505416.39	2167758.8	данные отсутствуют	0.3
82	505487.91	2167815.54	данные отсутствуют	данные отсутствуют
82	505487.91	2167815.54	данные отсутствуют	0.3
82	505487.91	2167815.54	данные отсутствуют	0.3
83	505500.73	2167825.71	данные отсутствуют	данные отсутствуют
83	505500.73	2167825.71	данные отсутствуют	0.3
83	505500.73	2167825.71	данные отсутствуют	0.3
84	505583.75	2167891.58	данные отсутствуют	данные отсутствуют
84	505583.75	2167891.58	данные отсутствуют	0.3

Государственный регистратор	ФГИС ЕГРН
полное наименование должности	инициалы, фамилия
	подпись
	М.П.

Выписка из Единого государственного реестра недвижимости об объекте недвижимости
Сведения о частях земельного участка

Земельный участок	
(вид объекта недвижимости)	
Лист № ____ Раздела 4.2	Всего листов раздела 4.2 : ____
Всего листов выписки: ____	
23.10.2018 № 99/2018/207849039	
Кадастровый номер: 50:09:0060126:335	

Номер точки	Координаты, м		Описание закрепления на местности	Средняя квадратическая погрешность определения координат характерных точек границы части земельного участка, м
	X	Y		
1	2	3	4	5
85	505704.49	2167994.39	данные отсутствуют	данные отсутствуют
85	505704.49	2167994.39	данные отсутствуют	0.3
86	506060.11	2168138.51	данные отсутствуют	данные отсутствуют
87	506019.26	2168167.6	данные отсутствуют	данные отсутствуют
88	505958.64	2168068	данные отсутствуют	данные отсутствуют
89	505791.59	2167886.92	данные отсутствуют	данные отсутствуют
90	505612.83	2167718.18	данные отсутствуют	данные отсутствуют
91	505407.29	2167597.53	данные отсутствуют	данные отсутствуют
92	505327.28	2167579.03	данные отсутствуют	данные отсутствуют
93	505321.43	2167525.77	данные отсутствуют	данные отсутствуют
94	505432.71	2167554.47	данные отсутствуют	данные отсутствуют
95	505647.17	2167681.82	данные отсутствуют	данные отсутствуют
96	505828.41	2167853.08	данные отсутствуют	данные отсутствуют
97	506001.36	2168042	данные отсутствуют	данные отсутствуют
98	505334.92	2166648.81	данные отсутствуют	данные отсутствуют
99	505327.4	2166673.33	данные отсутствуют	0.1
100	505409.02	2166713.05	данные отсутствуют	0.1

Государственный регистратор	ФГИС ЕГРН
полное наименование должности	инициалы, фамилия
	подпись

М.П.

Выписка из Единого государственного реестра недвижимости об объекте недвижимости
Сведения о частях земельного участка

Земельный участок	
(вид объекта недвижимости)	
Лист № ____ Раздела 4.2	Всего листов раздела 4.2 : ____
Всего листов выписки: ____	
23.10.2018 № 99/2018/207849039	
Кадастровый номер: 50:09:0060126:335	

Номер точки	Координаты, м		Описание закрепления на местности	Средняя квадратическая погрешность определения координат характерных точек границы части земельного участка, м
	X	Y		
1	2	3	4	5
101	505432.53	2166724.61	данные отсутствуют	данные отсутствуют
102	505462.06	2166715.72	данные отсутствуют	данные отсутствуют
103	505418.25	2166694.18	данные отсутствуют	0.1
104	505352.75	2166662.31	данные отсутствуют	0.1
105	505362.59	2166630.16	данные отсутствуют	0.1
106	505372.39	2166597.01	данные отсутствуют	данные отсутствуют
107	504811.27	2166455.86	данные отсутствуют	данные отсутствуют
108	504808.98	2166457.55	данные отсутствуют	данные отсутствуют
109	504936.72	2166476	данные отсутствуют	данные отсутствуют
110	504933.46	2166473.5	данные отсутствуют	данные отсутствуют
111	504870.42	2166426.76	данные отсутствуют	данные отсутствуют
112	504855.06	2166423.41	данные отсутствуют	данные отсутствуют
113	504859.87	2166424.45	данные отсутствуют	0.1
114	504853.89	2166424.28	данные отсутствуют	данные отсутствуют
115	504851.28	2166426.22	данные отсутствуют	данные отсутствуют
116	505293.72	2167261.23	данные отсутствуют	0.1
117	505293.21	2167261.2	данные отсутствуют	0.1

Государственный регистратор	ФГИС ЕГРН
полное наименование должности	инициалы, фамилия
	подпись

М.П.

Выписка из Единого государственного реестра недвижимости об объекте недвижимости
Сведения о частях земельного участка

Земельный участок	
(вид объекта недвижимости)	
Лист № ____ Раздела 4.2.	Всего листов раздела 4.2.: ____
Всего листов выписки: ____	
23.10.2018 № 99/2018/207849039	
Кадастровый номер: 50:09:0060126:335	

Номер точки	Координаты, м		Описание закрепления на местности	Средняя квадратическая погрешность определения координат характерных точек границы части земельного участка, м
	X	Y		
1	2	3	4	5
118	505292.39	2167261.28	данные отсутствуют	данные отсутствуют
119	505304.01	2167367.04	данные отсутствуют	данные отсутствуют
120	505320.46	2167514.4	данные отсутствуют	0.1
121	505341.23	2167555.76	данные отсутствуют	0.1
122	505341.89	2167556.18	данные отсутствуют	0.1
123	505342.68	2167556.13	данные отсутствуют	0.1
124	505343.07	2167555.53	данные отсутствуют	0.1
125	505343.01	2167554.87	данные отсутствуют	0.1
126	505322.4	2167513.8	данные отсутствуют	0.1
127	505294.3	2167262.09	данные отсутствуют	0.1
128	505294.13	2167261.58	данные отсутствуют	0.1
129	505357.08	2167355.94	данные отсутствуют	0.1
130	505302.35	2167352.01	данные отсутствуют	данные отсутствуют
131	505345.06	2167758.64	данные отсутствуют	данные отсутствуют
132	505396.02	2167767.24	данные отсутствуют	0.1
133	505419.63	2167786.38	данные отсутствуют	данные отсутствуют
134	505736.83	2168091.17	данные отсутствуют	данные отсутствуют

Государственный регистратор	ФГИС ЕГРН
полное наименование должности	инициалы, фамилия
	подпись
	М.П.

Выписка из Единого государственного реестра недвижимости об объекте недвижимости
Сведения о частях земельного участка

Земельный участок		
(вид объекта недвижимости)		
Лист № ____	Раздела 4.2	Всего листов выписки: ____
Всего листов раздела 4.2 : ____		Всего разделов: ____
23.10.2018 № 99/2018/207849039		
Кадастровый номер:		50:09:0060126:335

Номер точки	Координаты, м		Описание закрепления на местности	Средняя квадратическая погрешность определения координат характерных точек границы части земельного участка, м
	X	Y		
1	2	3	4	5
135	505754.78	2168110.39	данные отсутствуют	0.1
136	505775.15	2168138.7	данные отсутствуют	0.1
137	505819.93	2168183.69	данные отсутствуют	0.1
138	505825.41	2168187.13	данные отсутствуют	0.1
139	505852.2	2168221.8	данные отсутствуют	0.1
140	505852.77	2168234.08	данные отсутствуют	данные отсутствуют
141	506209.72	2168031.99	данные отсутствуют	данные отсутствуют
142	506206.88	2168026.62	данные отсутствуют	0.1
143	506147.63	2167949.93	данные отсутствуют	данные отсутствуют
144	505375.92	2167358.2	данные отсутствуют	данные отсутствуют
145	505345.79	2167530.58	данные отсутствуют	0.1
146	505321.77	2167528.85	данные отсутствуют	данные отсутствуют
147	505327.32	2167579.38	данные отсутствуют	данные отсутствуют
148	505339.77	2167580.27	данные отсутствуют	0.1
149	505470.5	2167602.33	данные отсутствуют	0.1
150	505673.33	2167766.79	данные отсутствуют	0.1
151	505890.3	2167999.11	данные отсутствуют	0.1

Государственный регистратор	ФГИС ЕГРН
полное наименование должности	инициалы, фамилия
	подпись
	М.П.

Выписка из Единого государственного реестра недвижимости об объекте недвижимости
Сведения о частях земельного участка

Земельный участок	
(вид объекта недвижимости)	
Лист № ____ Раздела 4.2	Всего листов раздела 4.2 : ____
23.10.2018 № 99/2018/207849039	Всего разделов: ____
Кадастровый номер: 50:09:0060126:335	

Номер точки	Координаты, м		Описание закрепления на местности	Средняя квадратическая погрешность определения координат характерных точек границы части земельного участка, м
	X	Y		
1	2	3	4	5
152	505917.2	2168036.49	данные отсутствуют	0.1
153	505923.81	2168042.92	данные отсутствуют	0.1
154	505943.14	2168053.27	данные отсутствуют	0.1
155	506024.09	2168158.04	данные отсутствуют	0.1
156	506024.42	2168163.93	данные отсутствуют	данные отсутствуют
157	506067.9	2168132.96	данные отсутствуют	данные отсутствуют
158	505979.43	2168018.46	данные отсутствуют	0.1
159	505973.61	2168012.82	данные отсутствуют	0.1
160	505954.4	2168002.58	данные отсутствуют	0.1
161	505928.89	2167967.18	данные отсутствуют	0.1
162	505707.48	2167730.11	данные отсутствуют	0.1
163	505495.84	2167558.55	данные отсутствуют	0.1
164	505485.3	2167554.12	данные отсутствуют	0.1
165	506269.9	2167985.01	данные отсутствуют	данные отсутствуют
166	506229.85	2167971.3	данные отсутствуют	данные отсутствуют
167	506185.29	2167991.24	данные отсутствуют	данные отсутствуют
168	506177.58	2168003.51	данные отсутствуют	данные отсутствуют

Государственный регистратор	ФГИС ЕГРН
полное наименование должности	инициалы, фамилия
	подпись
	М.П.

Выписка из Единого государственного реестра недвижимости об объекте недвижимости
Сведения о частях земельного участка

Земельный участок	
(вид объекта недвижимости)	
Лист № <u> </u> Раздела <u>4.2</u>	Всего листов раздела <u>4.2</u> : <u> </u>
Всего листов выписки: <u> </u>	
23.10.2018 № 99/2018/207849039	
Кадастровый номер: 50:09:0060126:335	

Номер точки	Координаты, м		Описание закрепления на местности	Средняя квадратическая погрешность определения координат характерных точек границы части земельного участка, м
	X	Y		
1	2	3	4	5
169	506136.14	2168019.71	данные отсутствуют	данные отсутствуют
170	506114.78	2168056.7	данные отсутствуют	данные отсутствуют
171	506107.86	2168076.91	данные отсутствуют	данные отсутствуют
172	506065.99	2168103.57	данные отсутствуют	данные отсутствуют
173	506054.2	2168129.28	данные отсутствуют	данные отсутствуют
174	506005.38	2168133.63	данные отсутствуют	данные отсутствуют
175	505984.93	2168140.84	данные отсутствуют	данные отсутствуют
176	505939.07	2168149.05	данные отсутствуют	данные отсутствуют
177	505905.16	2168199.71	данные отсутствуют	данные отсутствуют
178	505895.92	2168248.21	данные отсутствуют	данные отсутствуют
179	506279.41	2167982.01	данные отсутствуют	данные отсутствуют
180	506034.15	2167912.67	данные отсутствуют	данные отсутствуют
181	506023.81	2167919.92	данные отсутствуют	данные отсутствуют
182	505970.89	2167986.16	данные отсутствуют	данные отсутствуют
183	505871.87	2168014.81	данные отсутствуют	данные отсутствуют
184	505806.85	2168069.38	данные отсутствуют	данные отсутствуют
185	505781.01	2168110.52	данные отсутствуют	данные отсутствуют

Государственный регистратор	ФГИС ЕГРН
полное наименование должности	инициалы, фамилия
	подпись
	М.П.

Выписка из Единого государственного реестра недвижимости об объекте недвижимости
Сведения о частях земельного участка

Земельный участок	
(вид объекта недвижимости)	
Лист № <u> </u> Раздела <u>4.2</u>	Всего листов раздела <u>4.2</u> : <u> </u>
23.10.2018 № 99/2018/207849039	Всего листов выписки: <u> </u>
Кадастровый номер: 50:09:0060126:335	

Номер точки	Координаты, м		Описание закрепления на местности	Средняя квадратическая погрешность определения координат характерных точек границы части земельного участка, м
	X	Y		
1	2	3	4	5
186	505765.5	2168102.27	данные отсутствуют	данные отсутствуют
187	505545.11	2168014.42	данные отсутствуют	данные отсутствуют
188	505516.4	2168009.28	данные отсутствуют	данные отсутствуют
189	505454.28	2168015.78	данные отсутствуют	данные отсутствуют
190	505356.66	2167762.92	данные отсутствуют	данные отсутствуют
191	505340.67	2167707.55	данные отсутствуют	данные отсутствуют
192	505444.83	2168002.46	данные отсутствуют	данные отсутствуют
193	505439.82	2167930.4	данные отсутствуют	данные отсутствуют
194	505404.62	2167860.7	данные отсутствуют	данные отсутствуют
195	505383.3	2167823.06	данные отсутствуют	данные отсутствуют
196	505366.74	2167269.48	данные отсутствуют	данные отсутствуют
197	505363.34	2167270.42	данные отсутствуют	0.1
198	505350.42	2167276.64	данные отсутствуют	0.1
199	505338.82	2167285.07	данные отсутствуют	0.1
200	505328.91	2167295.44	данные отсутствуют	0.1
201	505321	2167307.41	данные отсутствуют	0.1
202	505315.36	2167320.59	данные отсутствуют	0.1

Государственный регистратор	ФГИС ЕГРН
полное наименование должности	инициалы, фамилия
	подпись
	М.П.

Выписка из Единого государственного реестра недвижимости об объекте недвижимости
Сведения о частях земельного участка

Земельный участок	
(вид объекта недвижимости)	
Лист № ____ Раздела 4.2	Всего листов раздела 4.2 : ____
Всего листов выписки: ____	
23.10.2018 № 99/2018/207849039	
Кадастровый номер: 50:09:0060126:335	

Номер точки	Координаты, м		Описание закрепления на местности	Средняя квадратическая погрешность определения координат характерных точек границы части земельного участка, м
	X	Y		
1	2	3	4	5
203	505312.17	2167334.58	данные отсутствуют	0.1
204	505311.53	2167348.91	данные отсутствуют	0.1
205	505313.45	2167363.12	данные отсутствуют	0.1
206	505317.88	2167376.76	данные отсутствуют	0.1
207	505324.68	2167389.38	данные отсутствуют	0.1
208	505333.63	2167400.6	данные отсутствуют	0.1
209	505344.43	2167410.04	данные отсутствуют	0.1
210	505356.74	2167417.39	данные отсутствуют	0.1
211	505370.16	2167422.43	данные отсутствуют	0.1
212	505384.28	2167425	данные отсутствуют	0.1
213	505398.62	2167425	данные отсутствуют	0.1
214	505412.73	2167422.43	данные отсутствуют	0.1
215	505426.16	2167417.39	данные отсутствуют	0.1
216	505438.47	2167410.04	данные отсутствуют	0.1
217	505448.39	2167401.37	данные отсутствуют	данные отсутствуют
218	505225.51	2166805.52	данные отсутствуют	данные отсутствуют
219	505198.21	2166814.39	данные отсутствуют	0.1

Государственный регистратор	ФГИС ЕГРН
полное наименование должности	инициалы, фамилия
	подпись
	М.П.

Сведения о частях земельного участка

Земельный участок			
(вид объекта недвижимости)			
Лист №	Раздела 4.2	Всего листов раздела 4.2 :	Всего листов выписки: _____
23.10.2018 № 99/2018/207849039			
Кадастровый номер:		50:09:0060126:335	

Номер точки	Координаты, м		Описание закрепления на местности	Средняя квадратическая погрешность определения координат характерных точек границы части земельного участка, м
	X	Y		
1	2	3	4	5
220	505168.18	2166826.52	данные отсутствуют	данные отсутствуют
221	505387.48	2167910.18	данные отсутствуют	данные отсутствуют
222	505391.45	2167910.32	данные отсутствуют	0.1
223	505430.86	2167908.94	данные отсутствуют	0.1
224	505452.72	2167906.64	данные отсутствуют	данные отсутствуют
225	505570.31	2167880.91	данные отсутствуют	данные отсутствуют
226	505584.69	2167876.24	данные отсутствуют	0.1
227	505621.26	2167861.47	данные отсутствуют	0.1
228	505656.7	2167844.18	данные отсутствуют	0.1
229	505690.85	2167824.47	данные отсутствуют	0.1
230	505723.55	2167802.41	данные отсутствуют	0.1
231	505754.63	2167778.13	данные отсутствуют	0.1
232	505783.93	2167751.74	данные отсутствуют	0.1
233	505811.33	2167723.37	данные отсутствуют	0.1
234	505825.73	2167706.2	данные отсутствуют	данные отсутствуют
235	505346.06	2166640.81	данные отсутствуют	данные отсутствуют
236	505367.08	2166642.14	данные отсутствуют	0.1

Государственный регистратор	ФГИС ЕГРН
полное наименование должности	инициалы, фамилия
	подпись
	М.П.

Выписка из Единого государственного реестра недвижимости об объекте недвижимости
Сведения о частях земельного участка

Земельный участок	
(вид объекта недвижимости)	
Лист № <u> </u> Раздела <u>4.2</u>	Всего листов раздела 4.2 : <u> </u>
23.10.2018 № 99/2018/207849039	Всего разделов: <u> </u>
Кадастровый номер:	50:09:0060126:335
Всего листов выписки: <u> </u>	

Номер точки	Координаты, м		Описание закрепления на местности	Средняя квадратическая погрешность определения координат характерных точек границы части земельного участка, м
	X	Y		
1	2	3	4	5
237	505389.14	2166640.75	данные отсутствуют	0.1
238	505410.85	2166636.61	данные отсутствуют	0.1
239	505411.43	2166636.42	данные отсутствуют	данные отсутствуют
240	505362.17	2166586.69	данные отсутствуют	данные отсутствуют
241	505362.16	2166586.7	данные отсутствуют	данные отсутствуют
242	505325.55	2166655.54	данные отсутствуют	данные отсутствуют
243	505367.05	2166698.16	данные отсутствуют	данные отсутствуют
244	505382.7	2166683.04	данные отсутствуют	данные отсутствуют
245	505425.87	2166726.62	данные отсутствуют	данные отсутствуют
246	505420.61	2166645.68	данные отсутствуют	данные отсутствуют
247	505435.36	2167391.04	данные отсутствуют	0.1
248	505319.88	2167511.61	данные отсутствуют	0.1
249	505319.74	2167510.33	данные отсутствуют	0.1
250	505434.56	2167390.4	данные отсутствуют	0.1

Государственный регистратор	ФГИС ЕГРН
полное наименование должности	инициалы, фамилия

М.П.

ООО «АНТЕЙ-СТРОЙ»

Общество с ограниченной ответственностью «АНТЕЙ-СТРОЙ»
141595, Московская область, Солнечногорский район, д. Ложки, стр. 04-А, пом. 10
ИНН 5044083701*КПП 504401001*ОГРН 1125044002104

Московская область,
Солнечногорский район

«08» октября 2018 года

РЕШЕНИЕ

собственника о разделе земельного участка с кадастровым номером 50:09:0060126:335

Общество с ограниченной ответственностью «Антей-Строй» (сокращенное наименование - ООО «Антей-Строй»), в лице Генерального директора Власова Максима Алексеевича, действующего на основании Устава, решило:

1. Разделить земельный участок, кадастровый номер: 50:09:0060126:335, категория земель: земли сельскохозяйственного назначения, вид разрешенного использования: для сельскохозяйственного производства, общая площадь: 470 719 (Четыреста семьдесят тысяч семьсот девятнадцать) кв. м, адрес (местонахождение) объекта: установлено относительно ориентира, расположенного за пределами участка. Ориентир садовый дом. Участок находится примерно в 260 метрах от ориентира по направлению на восток. Почтовый адрес ориентира: Московская область, Солнечногорский район, сельское поселение Пешковское, д. Радумля, СНТ «Лужок», д. 3, принадлежащий ООО «Антей-Строй» на основании Акта приема-передачи имущества, вносимого в уставной капитал Общества с ограниченной ответственностью «Антей-Строй» от 07.06.2012 г., о чем в Едином государственном реестре недвижимости 31.07.2012 года сделана регистрационная запись № 50-50-09/063/2012-218 (далее по тексту – «Исходный земельный участок»), на 3 (Три) вновь образуемых земельных участка:

• **50:09:0060126:335:3У1** - земельный участок: категория земель: земли сельскохозяйственного назначения, вид разрешенного использования: для сельскохозяйственного производства, общей площадью: 20 000 (Двадцать тысяч) кв. м, адрес (местонахождение): Российская Федерация, Московская область, Солнечногорский район, сельское поселение Пешковское, в районе деревни Радумля;

• **50:09:0060126:335:3У2** - земельный участок: категория земель: земли сельскохозяйственного назначения, вид разрешенного использования: для сельскохозяйственного производства, общей площадью: 29 749 (Двадцать девять тысяч семьсот сорок девять) кв. м, адрес (местонахождение): Российская Федерация, Московская область, Солнечногорский район, сельское поселение Пешковское, в районе деревни Радумля;

• **50:09:0060126:335:3У3** – земельный участок: категория земель: земли сельскохозяйственного назначения, вид разрешенного использования: для сельскохозяйственного производства, оющей площадью: 420 970 (Четыреста двадцать тысяч девятьсот семьдесят) кв. м, адрес (местонахождение): Российская Федерация, Московская область, Солнечногорский район, сельское поселение Пешковское, в районе деревни Радумля.

2. Исходный земельный участок имеет ограничение (обременение) права в виде сервитута; дата государственной регистрации: 24.09.2018 г.; лицо, в пользу которого установлено ограничение (обременение) права: ПАО «Мобильные Телесистемы», ИНН: 7740000076; срок, на который установлено ограничение (обременение) права: по 17.11.2018 г., о чем в Едином государственном реестре недвижимости «24» сентября 2018 года сделана запись регистрации № 50:09:0060126:335-50/009/2018-10.

3. Обратиться в соответствующее Управление Федеральной службы государственной регистрации, кадастра и картографии по Московской области с заявлением:

- о постановке на кадастровый учет вновь образованных в результате раздела земельных участков;
- о прекращении права собственности на Исходный земельный участок в связи с его разделом;
- о регистрации права собственности на вновь образованные земельные участки.

Генеральный директор
ООО «Антей-Строй»


/М.А. Власов/

Акт
приема-передачи имущества,
вносимого в Уставный капитал Общества с ограниченной ответственностью «Антей-Строй»

Московская область, Солнечногорский район, пос. Смирновка

«04» июня 2012 г.

Общество с ограниченной ответственностью «Антей», ИНН 7702533193, КПП 7702401001, адрес местонахождения: г. Москва, Большой Кисельный переулок, д. 17/15, стр. 1, зарегистрировано Межрайонной инспекция МНС России № 46 по г. Москве 28 июля 2004 года, ОГРН 1047796548359 (далее по тексту: «Общество»), в лице Генерального директора Гр. Российской Федерации Набиулина Талгата Гильфановича, действующего на основании Устава, с одной стороны, вместе именуемые «Стороны»,

и Общество с ограниченной ответственностью «Антей-Строй», ИНН 5044083701, КПП 504401001, адрес местонахождения: Московская область, Солнечногорский район, пос. Смирновка, Моцницкий с.о., Административный корпус, пом. № 2, зарегистрировано Инспекцией Федеральной налоговой службы по г. Солнечногорску Московской области 01 июня 2012 года, ОГРН 1125044002104 (далее по тексту: «Общество»), в лице Генерального директора Гр. Российской Федерации Гавриловой Татьяны Юрьевны, действующего на основании Устава, с другой стороны, вместе именуемые «Стороны», составили и подписали настоящий акт о нижеследующем:

1. Общество с ограниченной ответственностью «Антей» передает, а Общество с ограниченной ответственностью «Антей-Строй» (далее – «Общество») принимает в качестве вклада в уставный капитал следующее недвижимое имущество:

- **земельный участок, категория земель: земли сельскохозяйственного назначения, разрешенное использование: для сельскохозяйственного производства, общей площадью 470 719 (Четыреста семьдесят тысяч семьсот девятнадцать) кв. м., с кадастровым номером: 50:09:0060126:335, адрес объекта: местоположение: установлено относительно ориентира, расположенного за пределами участка. Ориентир садовый дом. Участок находится в 260 м. от ориентира по направлению на восток. Почтовый адрес ориентира: Московская область, Солнечногорский район, сельское поселение Пешковское, д. Радумля, СНТ «Лужок», д.3.**

Денежная оценка неденежного вклада проведена в соответствии с требованиями п.2 ст.15 Федерального закона «Об обществах с ограниченной ответственностью» №14-ФЗ.

Согласно Отчета об оценке рыночной стоимости земельного участка независимого оценщика ООО «Комплексе-Консалтинг» № 15-05/12 от «04» июня 2012 г., рыночная стоимость земельного участка составляет 1 715 855 (Один миллион семьсот пятнадцать тысяч восемьсот пятьдесят пять) рублей, и утверждена Решением внеочередным общим собранием участников Общества (Протокол № 2 от «06» июня 2012 г.)

- **земельный участок, категория земель: земли сельскохозяйственного назначения, разрешенное использование: для сельскохозяйственного производства, общей площадью 41 510 (Сорок одна тысяча пятьсот десять) кв. м., с кадастровым номером: 50:09:0060126:336, адрес объекта: местоположение: установлено относительно ориентира, расположенного за пределами участка. Ориентир садовый дом. Участок находится в 260 м. от ориентира по направлению на восток.**

Почтовый адрес ориентира: Московская область, Солнечногорский район, сельское поселение Пешковское, д. Радумля, СНТ «Лужок», д.3.

Согласно Отчета об оценке рыночной стоимости земельного участка независимого оценщика ООО «Комплексе-Консалтинг» № 15-05/12 от «04» июня 2012 г., рыночная стоимость земельного участка составляет 151 311 (Сто пятьдесят одна тысяча триста одиннадцать) рублей и утверждена Решением внеочередным общим собранием участников Общества (Протокол № 2 от «06» июня 2012 г.)

2. Общество с ограниченной ответственностью «Антей» передает, вышеуказанные земельные участки, а Общество принимает их на основании Решения внеочередным общим собранием участников Общества (Протокол № 2 от «06» июня 2012 г.)

3. Настоящий акт составлен в трех подлинных экземплярах, имеющих равную юридическую силу.

Передал:
ООО «Антей»
Генеральный директор

/Т.Г. Набиулин/

Принял:
ООО «Антей-Строй»
Генеральный директор

/Т.Ю. Гаврилова/



Управление Федеральной службы государственной регистрации, кадастра и картографии по Московской области

№ регистрации округа 50
Произведена государственная регистрация права
Дата регистрации 13 ИЮЛ 2012
№ регистрации 50-50/02/003/2012-218
Подпись _____ (Ф. И. О.)
Гурова Д.С.

Управление Федеральной службы государственной регистрации, кадастра и картографии по Московской области

№ регистрации округа 50
Произведена государственная регистрация права соб.
Дата регистрации 13 ИЮЛ 2012
№ регистрации 50-50/02/003/2012-339
Подпись _____ (Ф. И. О.)
ТУЛБЦЕВАС




Первый месяц бесплатно
ООО "Тинькофф Мобайл"


Попробуйте мобильную связь бесплатно.
Тинькофф Мобайл продумали всё и ...

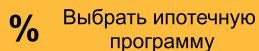

14 000 000 ₽**Земли сельхозназначения, 636 соток**

В ипотеку за 120 698 РУБ./мес.

Россия, Московская область, , д. Свистуха, Деденево, Московская область

 В избранное

 Получать похожие объявления


 Выбрать ипотечную программу


Связаться с владельцем

+79587696737

Земли сельхозназначения, 636 соток

Земельные угодья 6,36 га, Дмитровский район с/п Габовское деревня Свистуха, земли сельскохозяйственного назначения. Граничит с лесом, с двумя аналогичными хозяйствами и с Рогачевским шоссе. Газ и электричество по границе, непосредственный выезд на шоссе. Низкая кадастровая стоимость..

Информация о предложении

Тип: Участок

Номер в каталоге: 256889442

Расстояние от центра: 35 км

Площадь: 636 соток

Цена: 14 000 000 ₽

Цена за сотку: 22 002 ₽

Тип объекта: Земли СХН

Дата публикации объявления: 16/8/2018

Дата обновления объявления: 13/6/2019

Расположение

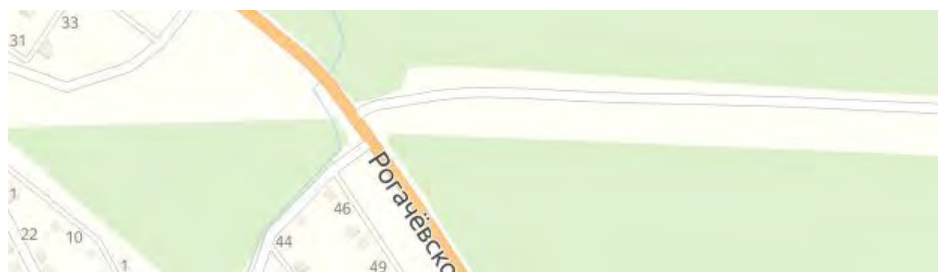
Россия, Московская область, , д. Свистуха, Деденево, Московская область

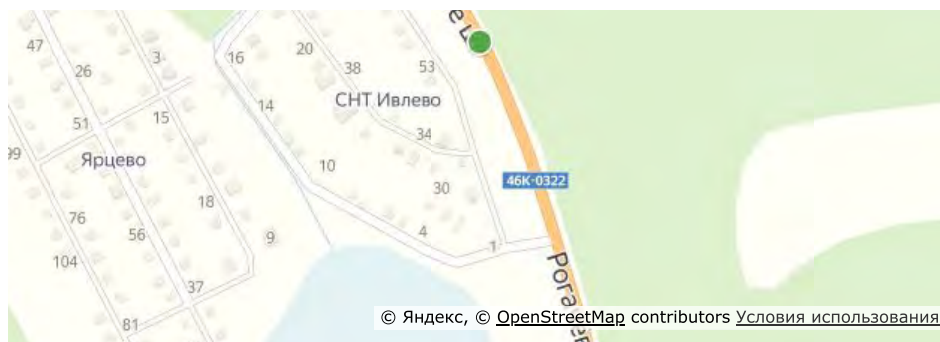


Это предложение



Похожие предложения





Ипотечные программы



**Ключи в IV кв
2019 г.**

Трёхки по цене двушки
от 8,7 млн Р. Последние
квартиры в корпусе А и Г.
С отделкой и без.



67 000 000 Р

В ипотеку за 577 625 РУБ./мес.

Земли сельхозназначения, 4285 соток

поселок городского типа Поварово, Поварово, Московская
область

Поварово-1 662 м



В избранное



Получать похожие объявления

%

Выбрать ипотечную
программу



Связаться с владельцем

+79100012292

Земли сельхозназначения, 4285 соток

Продается участок 42,8 га. Вид разрешенного использования — для с/х производства. Земельный участок расположен в районе п. Поварово, подъезд круглогодичный и осуществляется по асфальтированной дороге. Местность равнинная, граничит с жилой поселковой застройкой. Удобное местоположение, непосредственная близость к платформе Поварово. Есть возможность межевания. Собственник., Поварово, продается участок, 4285 соток

Информация о предложении

Тип: Участок

Номер в каталоге: 186117803

Расстояние от центра: 0 км

Площадь: 4285 соток

Цена: 67 000 000 Р

Цена за сотку: 15 636 Р

Тип объекта: Земли СХН

Дата публикации объявления: 12/7/2017

Дата обновления объявления: 25/6/2019

Расположение

поселок городского типа Поварово, Поварово, Московская область

Поварово-1 662 м

Пл. 142 км 1.8 км

Поварово-2 3.2 км

Берёзки Дачные 4.5 км

Поваровка 1.4 км

Поварово-3 3.0 км

Радищево 4.3 км


Депо 4.5 км

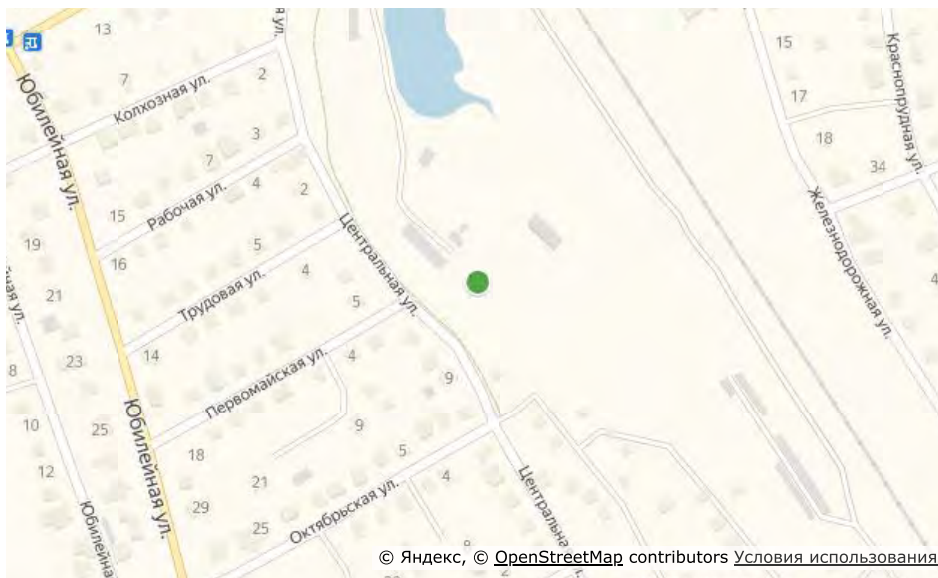


Это предложение




Похожие предложения





Рейтинг района по мнению местных жителей

Поварово →



Экология	★★★★☆	4,2	Спорт и отдых	★★☆☆☆	1,9
Чистота	★★★★☆	2,6	Магазины	★★★★☆	4,4
ЖКХ	★★★☆☆	2,7	Транспорт	★★☆☆☆	2,1
Соседи	★★★★☆	4,1	Безопасность	★★★☆☆	2,9
Условия для детей	★★★★☆	3,3	Стоимость жизни	★★☆☆☆	2,2

Ипотечные программы



**Трёхки по цене
двушки**

Трёхки по цене двушки
от 8,7 млн Р. Последние
квартиры в корпусе А и Г.
С отделкой и без.



1 500 000 Р

В ипотеку за 12 932 РУБ./мес.

% Выбрать ипотечную
программу

Земли сельхозназначения, 145 соток

Московская область, городской округ Солнечногорск,
городское поселение Поварово, Поварово, Московская
область

Поварово-1 3.6 км

В избранное

Получать похожие объявления



Связаться с владельцем

+79685201259

Земли сельхозназначения, 145 соток

Продаю срочно участок сельхоз рядом с д. Дудкино

Информация о предложении

Тип: Участок

Расстояние от центра: 40 км

Площадь: 145 соток

Цена: 1 500 000 Р

Цена за сотку: 10 345 Р

Тип объекта: Земли СХН

Дата публикации объявления: 14/6/2019

Дата обновления объявления: 14/6/2019

Номер в каталоге: 1515698397

Расположение

Московская область, городской округ Солнечногорск, городское поселение Поварово, Поварово, Московская область

Поварово-1 3.6 км

Поварово-3 4.6 км

Пл. 142 км 4.9 км

Берёзки Дачные 4.3 км

Поваровка 4.8 км

Это предложение Похожие предложения





Рейтинг района по мнению местных жителей

Поварово →

3,4 ★★★★★ На основе 26 оценок горожан (?)

Экология	★★★★☆	4,2	Спорт и отдых	★★☆☆☆	1,9
Чистота	★★★★☆	2,6	Магазины	★★★★★	4,4
ЖКХ	★★★★☆	2,7	Транспорт	★★☆☆☆	2,1
Соседи	★★★★★	4,1	Безопасность	★★★★☆	2,9
Условия для детей	★★★★☆	3,3	Стоимость жизни	★★☆☆☆	2,2

Ипотечные программы



roszem.ru

Первый национальный земельный ресурс

[Войти в личный кабинет](#)

- [Земельные участки / 5 379](#)
- [Участки с коттеджем / 2 847](#)
- [Коттеджные поселки / 20](#)
- [Агентства Недвижимости / 949](#)

[Добавить объект](#)

- [Выбор региона](#)
- [Ценовая карта](#)
- [Аналитика](#)
- [Мероприятия недвижимости](#)
- [Рекламоделям](#)

Участки

Участки

Площадь: от - до

Га

Цена: от - до

Р

Оставить отзыв

Любая область

Любая область

Любой район

Любой район

Любая трасса

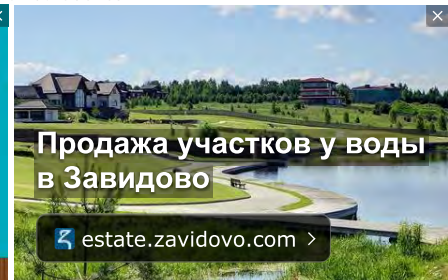
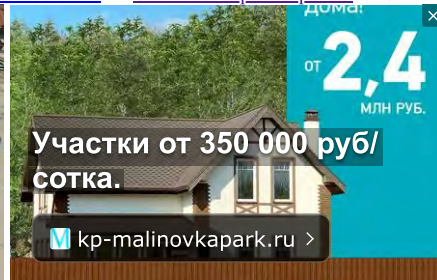
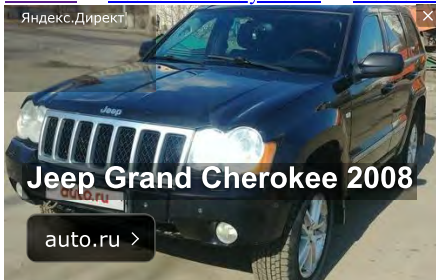
Любая трасса

Любая категория

Любая категория

Найти

[Главная](#) → [Все земельные участки](#) → [Московская область](#) → [Солнечногорский район](#) → [Участок № 578283](#)

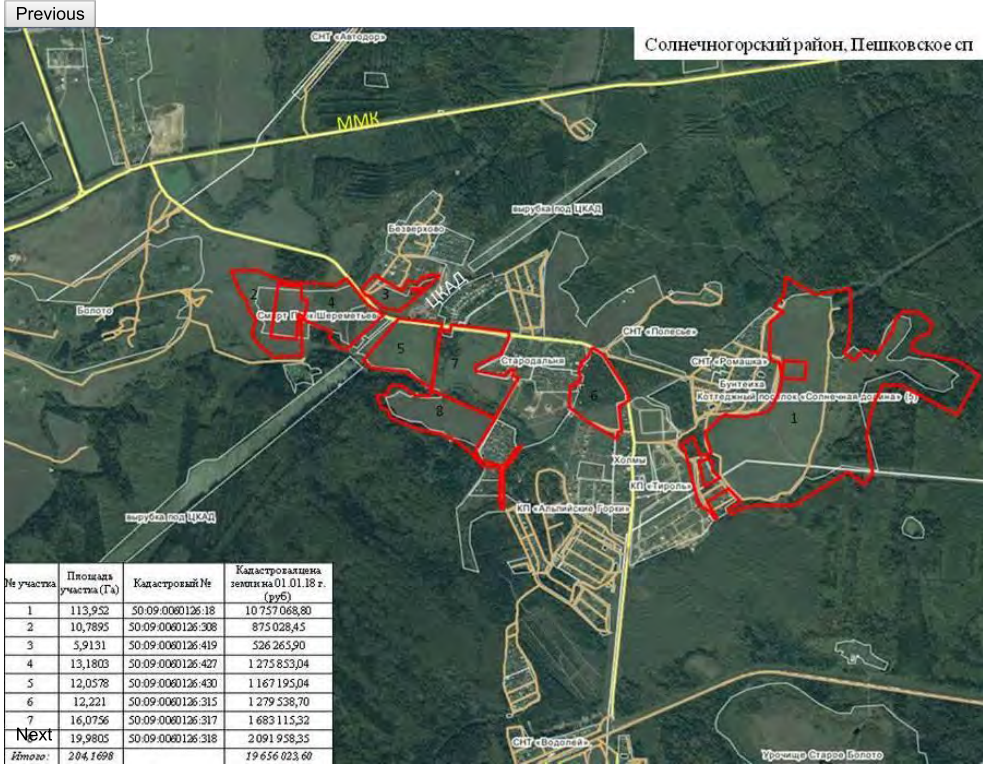


Поделиться [В](#) [f](#) [t](#) [g](#)

Продам земельный участок 16.08 гектара в Стародальня д., Солнечногорском районе, Московской области

Ленинградское шоссе (М10, "Россия"), 40 км от города (МКАД), Стародальня д.

www.roszem.ru/land/578283/



Оставить отзыв

Площадь	Цена	Цена за сотку
16,08 Га	433 594 \$	270 \$
	381 449 €	237 €

Контакты

Продавец
Сергей
Телефон
+79035044490

Участок

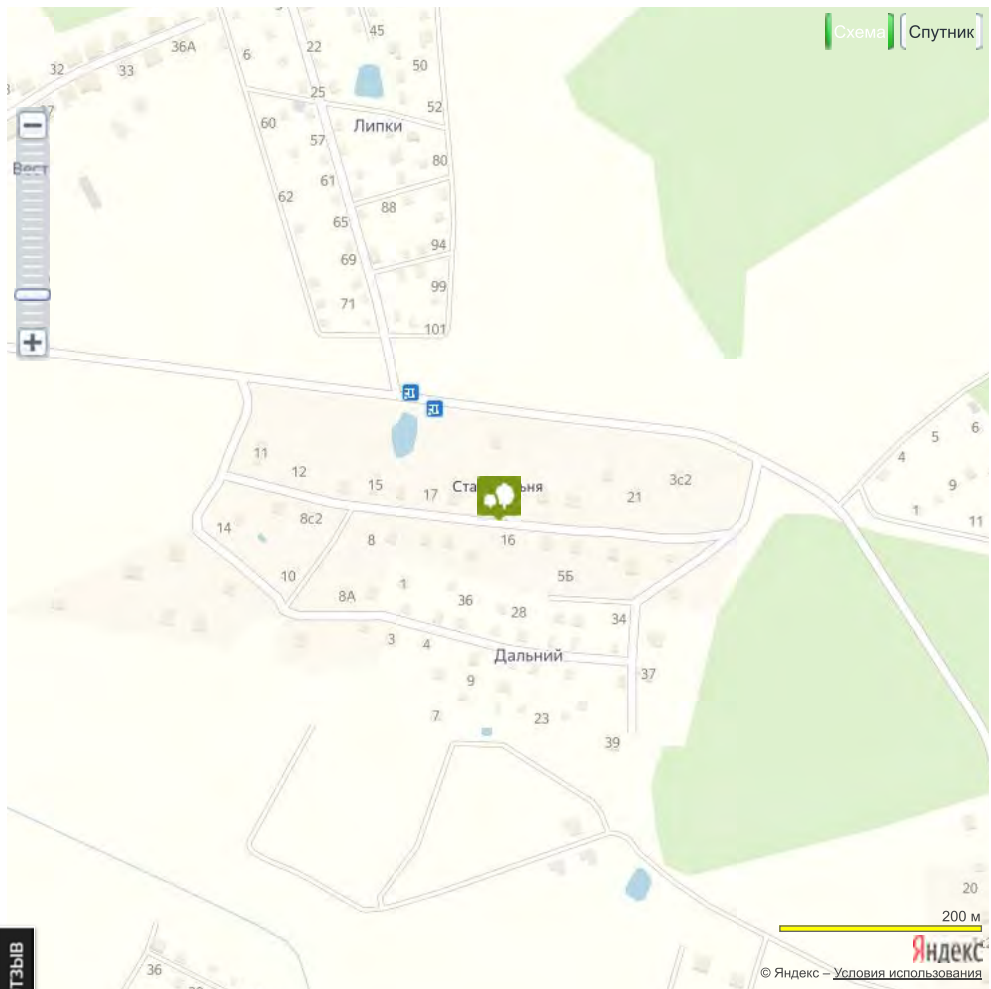
Категория земель:
земли сельскохозяйственного назначения
Вид разрешенного использования:
ведение сельского хозяйства
Вид права:
собственность
Транспортная доступность:
подведена автодорога
Коммуникации:
электричество

Описание

Продается земельный участок площадью 16,08 Га, КН: 50:09:0060126:317, вблизи д. Стародальня, Пешковское с.п., Солнечногорский р-н. Земельный участок находится в 40 км от МКАД, выгодно расположен относительно крупных транспортных магистралей: ММК (3 км), трасса-дублер Москва – Санкт-Петербург (6 км), Ленинградское шоссе, Рогачевское шоссе. В непосредственной близости от участка осуществляется строительство трассы-дублера ЦКАД. Подъезд круглогодичный. Категория: земли сельскохозяйственного назначения; Вид разрешенного использования: для

сельскохозяйственного производства. Есть возможность подключения к электричеству. Участок равнинный. В окружении леса. Торг уместен!!! Есть возможность приобретения и других земельных участков, которые указаны на второй карте! Сергей 8-903-504-44-90

Расположение



Оставить отзыв

Подохожие объекты



[Московская область](#)

0.12 Га

1 200 000 Р



Преминум



[Дергачевский район, Верхазовка с.,](#)

406.70 Га

128 110 500 Р

Недорогие земельные участки - От 42 000 ₽

От 7 000 ₽/сотка. Большой выбор участков в МО. ИЖС, ПМЖ в живописных местах. svoya-zemlya.ru

ОТКРЫТЬ

10 000 000 ₽**Земли сельхозназначения, 437 соток**

В ипотеку за 86 213 РУБ./мес.

Солнечногорский район, Московская область, деревня Безверхово, Менделеево, Московская область

Пл. 128 км 3.5 км



В избранное



Получать похожие объявления

% Выбрать ипотечную программу

Связаться с владельцем

+79037089281

Земли сельхозназначения, 437 соток

Продается земельный участок сельскохозяйственного назначения, находится на бетонке в районе съезда с Ленинградского шоссе, сельское поселение Пешковское, в районе д. Безверхово
Срочно!

Информация о предложении

Тип: Участок

Номер в каталоге: 255434115

Расстояние от центра: 39 км

Площадь: 437 соток

Цена: 10 000 000 ₽

Цена за сотку: 22 883 ₽

Тип объекта: Земли СХН

Дата публикации объявления: 4/7/2018

Дата обновления объявления: 25/6/2019

Расположение

Солнечногорский район, Московская область, деревня Безверхово, Менделеево, Московская область

Пл. 128 км 3.5 км

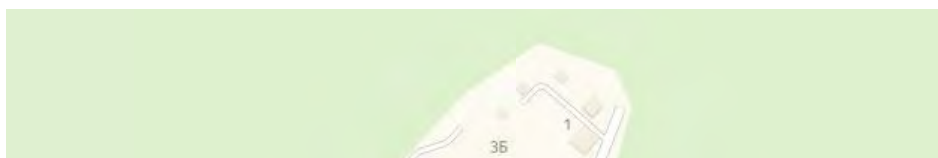
Бухарово 4.2 км

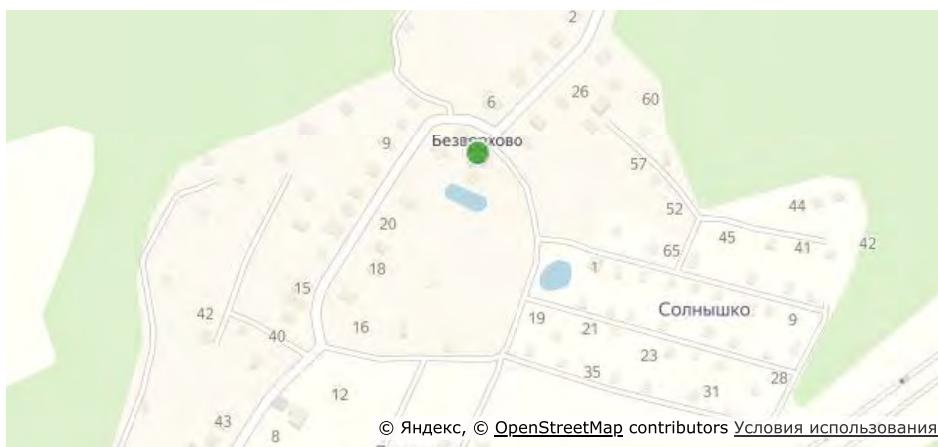


Это предложение



Похожие предложения





Ипотечные программы

Заключительный лист отчета
ООО «ОКБС»[®]

<< _____ ООО «ОКБС»[®] _____ >>

<< _____ ООО «ОКБС»[®] _____ >>

<< _____ ООО «ОКБС»[®] _____ >>

<< _____ ООО «ОКБС»[™] _____ >>

<< _____ ООО «ОКБС»[®] _____ >>

<< _____ ООО «ОКБС»[®] _____ >>

<< _____ ООО «ОКБС»[™] _____ >>

<< _____ ООО «ОКБС»[®] _____ >>

<< _____ ООО «ОКБС»[®] _____ >>

<< _____ ООО «ОКБС»[®] _____ >>

<< _____ ООО «ОКБС»[®] _____ >>

<< _____ ООО «ОКБС»[®] _____ >>

<< _____ ООО «ОКБС»[®] _____ >>

<< _____ ООО «ОКБС»[®] _____ >>

<< _____ ООО «ОКБС»[®] _____ >>