

Рисун 4.2

Валюта и Главного государственного реестра кадастровых объектов недвижимости Московской области

Исходный участок		Исходный участок	
№ участка	№ участка	№ участка	№ участка
121	50210101	121	50210101
122	50210102	122	50210102
123	50210103	123	50210103
124	50210104	124	50210104
125	50210105	125	50210105
126	50210106	126	50210106
127	50210107	127	50210107
128	50210108	128	50210108
129	50210109	129	50210109
130	50210110	130	50210110
131	50210111	131	50210111
132	50210112	132	50210112
133	50210113	133	50210113
134	50210114	134	50210114
135	50210115	135	50210115
136	50210116	136	50210116
137	50210117	137	50210117

№ участка	Координаты в			Объемы земельных участков	Средняя кадастровая стоимость	Средняя кадастровая стоимость
	X	Y	Z			
121	487171.11	1214871.11	4	данные отсутствуют	данные отсутствуют	данные отсутствуют
122	487171.11	1214871.11	4	данные отсутствуют	данные отсутствуют	данные отсутствуют
123	487171.11	1214871.11	4	данные отсутствуют	данные отсутствуют	данные отсутствуют
124	487171.11	1214871.11	4	данные отсутствуют	данные отсутствуют	данные отсутствуют
125	487171.11	1214871.11	4	данные отсутствуют	данные отсутствуют	данные отсутствуют
126	487171.11	1214871.11	4	данные отсутствуют	данные отсутствуют	данные отсутствуют
127	487171.11	1214871.11	4	данные отсутствуют	данные отсутствуют	данные отсутствуют
128	487171.11	1214871.11	4	данные отсутствуют	данные отсутствуют	данные отсутствуют
129	487171.11	1214871.11	4	данные отсутствуют	данные отсутствуют	данные отсутствуют
130	487171.11	1214871.11	4	данные отсутствуют	данные отсутствуют	данные отсутствуют
131	487171.11	1214871.11	4	данные отсутствуют	данные отсутствуют	данные отсутствуют
132	487171.11	1214871.11	4	данные отсутствуют	данные отсутствуют	данные отсутствуют
133	487171.11	1214871.11	4	данные отсутствуют	данные отсутствуют	данные отсутствуют
134	487171.11	1214871.11	4	данные отсутствуют	данные отсутствуют	данные отсутствуют
135	487171.11	1214871.11	4	данные отсутствуют	данные отсутствуют	данные отсутствуют
136	487171.11	1214871.11	4	данные отсутствуют	данные отсутствуют	данные отсутствуют
137	487171.11	1214871.11	4	данные отсутствуют	данные отсутствуют	данные отсутствуют

Рисун 4.2

Валюта и Главного государственного реестра кадастровых объектов недвижимости Московской области

Исходный участок		Исходный участок	
№ участка	№ участка	№ участка	№ участка
20	487171.11	20	487171.11
21	487171.11	21	487171.11
22	487171.11	22	487171.11
23	487171.11	23	487171.11
24	487171.11	24	487171.11
25	487171.11	25	487171.11
26	487171.11	26	487171.11
27	487171.11	27	487171.11
28	487171.11	28	487171.11

№ участка	Координаты в			Объемы земельных участков	Средняя кадастровая стоимость	Средняя кадастровая стоимость
	X	Y	Z			
20	487171.11	1214871.11	4	данные отсутствуют	данные отсутствуют	данные отсутствуют
21	487171.11	1214871.11	4	данные отсутствуют	данные отсутствуют	данные отсутствуют
22	487171.11	1214871.11	4	данные отсутствуют	данные отсутствуют	данные отсутствуют
23	487171.11	1214871.11	4	данные отсутствуют	данные отсутствуют	данные отсутствуют
24	487171.11	1214871.11	4	данные отсутствуют	данные отсутствуют	данные отсутствуют
25	487171.11	1214871.11	4	данные отсутствуют	данные отсутствуют	данные отсутствуют
26	487171.11	1214871.11	4	данные отсутствуют	данные отсутствуют	данные отсутствуют
27	487171.11	1214871.11	4	данные отсутствуют	данные отсутствуют	данные отсутствуют
28	487171.11	1214871.11	4	данные отсутствуют	данные отсутствуют	данные отсутствуют

Рисун 4.2

Имя и фамилия государственного эксперта-оценщика в области недвижимости
 (С.И.Иванов и Ю.С.Иванова, ИПР№(Иванов) 230119)

Исходный учет		Имя и фамилия государственного эксперта-оценщика		Имя и фамилия государственного эксперта-оценщика	
Лист № _____, Раздел № _____		Имя и фамилия государственного эксперта-оценщика		Имя и фамилия государственного эксперта-оценщика	
№ 1012/018/2019/001/001/001		№ 1012/018/2019/001/001/001		№ 1012/018/2019/001/001/001	
Кадастровый номер		Кадастровый номер		Кадастровый номер	
№ п/п	Коды	Объекты недвижимости		Средняя кадастровая стоимость	Средняя кадастровая стоимость
		1	2		
138	502054.0	1320010.01	земельный участок	0,2	0,2
139	502054.06	1320005.04	земельный участок	0,2	0,2
140	502011.06	1320008.03	земельный участок	0,2	0,2
141	502046.06	1320007.08	земельный участок	0,2	0,2
142	501806.71	1320066.27	земельный участок	0,2	0,2
143	501823.11	1320071.25	земельный участок	0,2	0,2
144	502054.02	1320061.72	земельный участок	0,2	0,2
145	501312.9	1310036.04	земельный участок	0,2	0,2
146	501310.08	1310036.14	земельный участок	0,2	0,2
147	501247.06	1310046.47	земельный участок	0,2	0,2
148	501174.24	1310058.17	земельный участок	0,2	0,2
149	501107.08	1310060.06	земельный участок	0,2	0,2
150	501042.26	1310079.07	земельный участок	0,2	0,2
151	500965.06	1310085	земельный участок	0,2	0,2
152	500902.56	1320064.41	земельный участок	0,2	0,2
153	500816.04	1320015.26	земельный участок	0,2	0,2
154	500333.38	1320018.24	земельный участок	0,2	0,2
Государственный регистрационный номер		Имя и фамилия государственного эксперта-оценщика		Имя и фамилия государственного эксперта-оценщика	
		И.И.		И.И.	

Рисун 4.3

Имя и фамилия государственного эксперта-оценщика в области недвижимости
 (С.И.Иванов и Ю.С.Иванова, ИПР№(Иванов) 230119)

Исходный учет		Имя и фамилия государственного эксперта-оценщика		Имя и фамилия государственного эксперта-оценщика	
Лист № _____, Раздел № _____		Имя и фамилия государственного эксперта-оценщика		Имя и фамилия государственного эксперта-оценщика	
№ 1012/018/2019/001/001/001		№ 1012/018/2019/001/001/001		№ 1012/018/2019/001/001/001	
Кадастровый номер		Кадастровый номер		Кадастровый номер	
№ п/п	Коды	Объекты недвижимости		Средняя кадастровая стоимость	Средняя кадастровая стоимость
		1	2		
155	500002.04	1320012.02	земельный участок	0,2	0,2
156	500006.06	1320013.01	земельный участок	0,2	0,2
157	500070.18	1320011.5	земельный участок	0,2	0,2
158	501046.76	1320008.47	земельный участок	0,2	0,2
159	501108.1	1310066.34	земельный участок	0,2	0,2
160	501177.04	1310075.08	земельный участок	0,2	0,2
161	501211.22	1310067	земельный участок	0,2	0,2
162	501185.52	1310057.04	земельный участок	0,2	0,2
163	501376.76	1310065.24	земельный участок	0,2	0,2
164	501432.07	1320005.79	земельный участок	0,2	0,2
165	501434.4	1320041.19	земельный участок	0,2	0,2
166	501397.11	1320063.68	земельный участок	0,2	0,2
167	501361.26	1320122.11	земельный участок	0,2	0,2
168	501376.26	1320132.48	земельный участок	0,2	0,2
169	501388.11	1320137.66	земельный участок	0,2	0,2
170	501388.01	1320117.51	земельный участок	0,2	0,2
171	501388.07	1320140.06	земельный участок	0,2	0,2
Государственный регистрационный номер		Имя и фамилия государственного эксперта-оценщика		Имя и фамилия государственного эксперта-оценщика	
		И.И.		И.И.	

ФГИС ЕДРЗ
 Единый государственный реестр недвижимости

Выписка из Единого государственного реестра недвижимости об объекте недвижимости
 Солнечногорский район, Московская область, муниципальное образование

На основании запроса от 30.11.2018 г., осуществленного в реестре №11.2018 г., область, что касается выписки Единого государственного реестра недвижимости.

Выделенный участок

Лист № _____ Фрагмент № _____ Место участка (район): _____ Дата вступления в силу: _____
 №11.2018 № 09/2018/021/002/042 Место участка (район): _____ Дата вступления в силу: _____
 Классификационный номер: 04/08/008/100/18

Идентификационный номер: 50/05/000/179

Дата вступления в силу: 01.11.2008

Ранее присвоенный государственный учетный номер: данные отсутствуют

Адрес: Установлено государственное образование, расположенное и адресованное Участку. Ориентир: участок земли. Участок находится в границах территории в 100 м от ориентира по направлению на здание. Листовой адрес ориентира: обл. Московская, р-н Солнечногорский, с/пос. Лермонтовское

Шкала: 1:200000 м.к.

Базовые сведения, руб.: 1171678.8

Категория земель, назначение и вид разрешенного использования: данные отсутствуют

Классификационный номер объекта недвижимости, его вид: 04/08/008/100/18

Идентификационный номер объекта недвижимости: данные отсутствуют

Сведения о выделении объекта недвижимости: данные отсутствуют

Предназначение для использования объекта: данные отсутствуют

Генеральный реестратор: _____ выдана: _____ ФГИС ЕДРЗ _____
 дата вынесения выписки: _____

ФГИС ЕДРЗ
 Единый государственный реестр недвижимости

Выписка из Единого государственного реестра недвижимости об объекте недвижимости
 Солнечногорский район, Московская область, муниципальное образование

На основании запроса от 30.11.2018 г., осуществленного в реестре №11.2018 г., область, что касается выписки Единого государственного реестра недвижимости.

Выделенный участок

Лист № _____ Фрагмент № _____ Место участка (район): _____ Дата вступления в силу: _____
 №11.2018 № 09/2018/021/002/042 Место участка (район): _____ Дата вступления в силу: _____
 Классификационный номер: 04/08/008/100/18

Идентификационный номер: 50/05/000/179

Дата вступления в силу: 01.11.2008

Ранее присвоенный государственный учетный номер: данные отсутствуют

Адрес: Установлено государственное образование, расположенное и адресованное Участку. Ориентир: участок земли. Участок находится в границах территории в 100 м от ориентира по направлению на здание. Листовой адрес ориентира: обл. Московская, р-н Солнечногорский, с/пос. Лермонтовское

Шкала: 1:200000 м.к.

Базовые сведения, руб.: 1171678.8

Категория земель, назначение и вид разрешенного использования: данные отсутствуют

Классификационный номер объекта недвижимости, его вид: 04/08/008/100/18

Идентификационный номер объекта недвижимости: данные отсутствуют

Сведения о выделении объекта недвижимости: данные отсутствуют

Предназначение для использования объекта: данные отсутствуют

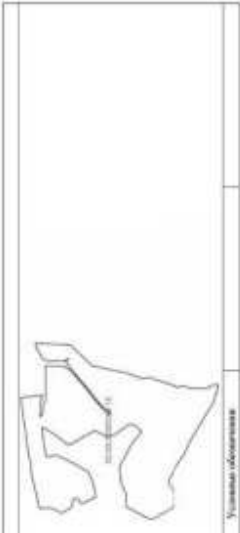
Генеральный реестратор: _____ выдана: _____ ФГИС ЕДРЗ _____
 дата вынесения выписки: _____

Рис. 1.2
 Планшеты в Едином государственном реестре недвижимости об объектах недвижимости
 Объекты индивидуального жилищного строительства

Индивидуальный участок

Лист №: Рисунки 3.1 Итого листов рисунков 3.1: 1 Итого листов рисунков: 1
 №11:2018 / 01-07/018/2018/015 Итого листов рисунков: 1
 Классификация рисунка: 04-08-00003/01/15

Иван Гербас, с/посредник/владелец участка



Масштаб: 1: данные отсутствуют Условные обозначения: _____

Государственный регистрационный номер государственного документа: 04/08/00003/01/15 04/08/00003/01/15
 М.П. _____

Рисунки 3.2
 Планшеты в Едином государственном реестре недвижимости об объектах недвижимости
 Объекты индивидуального жилищного строительства

Индивидуальный участок

Лист №: Рисунки 3.2 Итого листов рисунков 3.2: 15 Итого листов рисунков: 15
 №11:2018 / 01-07/018/2018/015 Итого листов рисунков: 15
 Классификация рисунка: 04-08-00003/01/15

Список объектов недвижимости, находящихся в границах земельного участка

Система координат: МКС-2011, зона 1

Порядковый номер	Координаты:			Описание записи на выезде 10	Среднее арифметическое значение, выраженное координатными значениями точек границ земельного участка, в
	X	Y	Z		
1	501634.12	1320201.3	0.04	линейный отрезок	0.04
2	501972.97	1320166.19	0.04	линейный отрезок	0.04
3	501631.14	1320118.09	0.04	линейный отрезок	0.04
4	501782.97	1320067.56	0.04	линейный отрезок	0.04
5	501724.85	1320001.12	0.04	линейный отрезок	0.04
6	501675.31	1319929.16	0.04	линейный отрезок	0.04
7	501384.44	1318636.27	0.04	линейный отрезок	0.04
8	501334.07	1318767.25	0.04	линейный отрезок	0.04
9	501254.90	1318794.21	0.04	линейный отрезок	0.04
10	501254.17	1318801.28	0.04	линейный отрезок	0.04
11	501687.14	1318976.01	0.04	линейный отрезок	0.04
12	501762.33	1320061.01	0.04	линейный отрезок	0.04
13	501421.59	1320144.01	0.04	линейный отрезок	0.04
14	501660.07	1320233.32	0.04	линейный отрезок	0.04
15	501644.23	1320294.03	0.04	линейный отрезок	0.04

Государственный регистрационный номер государственного документа: 04/08/00003/01/15 04/08/00003/01/15
 М.П. _____

Рисун 3.2
 Планш на Главном государственном сайте кадастровой области Московской области
 Описание инвентаризации земельного участка

Инвентарный лист №		Инвентарный лист №	
№ 11.2/10. 20	№ 09/10/02/017-02	№ 10/10/02/017-02	№ 10/10/02/017-02
Категория земель		Категория земель	
земельный участок		земельный участок	

№ п/п	Кодирование			4	5
	X	Y	Z		
16	50103.08	12004.24		земельный участок	0,04
17	50104.36	12004.17		земельный участок	0,04
18	50200.03	12524.46		земельный участок	0,04
19	50203.27	12527.54		земельный участок	0,04
20	50200.43	12526.24		земельный участок	0,04
21	50210.17	12535.75		земельный участок	0,04
22	50242.33	12304.51		земельный участок	0,04
23	50105.72	12010.53		земельный участок	0,04
24	50100.76	12024.14		земельный участок	0,04
25	50170.43	12017.63		земельный участок	0,04
26	50107.41	12010.83		земельный участок	0,04
27	50125.43	12002.29		земельный участок	0,04
28	50127.2	12010.83		земельный участок	0,04
29	50053.43	12002.40		земельный участок	0,04
30	50081.08	12002.62		земельный участок	0,04

Государственный регистрационный номер	50/10/02/017	инвентарный лист	инвентарный лист
---------------------------------------	--------------	------------------	------------------

Рисун 3.2
 Планш на Главном государственном сайте кадастровой области Московской области
 Описание инвентаризации земельного участка

Инвентарный лист №		Инвентарный лист №	
№ 11.2/10. 20	№ 09/10/02/017-02	№ 10/10/02/017-02	№ 10/10/02/017-02
Категория земель		Категория земель	
земельный участок		земельный участок	

№ п/п	Кодирование			4	5
	X	Y	Z		
31	50077.47	12002.33		земельный участок	0,04
32	50059.29	12011.64		земельный участок	0,04
33	50072.89	12010.67		земельный участок	0,04
34	50070.67	12011.66		земельный участок	0,04
35	50083.34	12000.9		земельный участок	0,04
36	50081.13	12000.08		земельный участок	0,04
37	50084.63	12000.08		земельный участок	0,04
38	50084.06	12000.56		земельный участок	0,04
39	50097.27	12040.45		земельный участок	0,04
40	50096.06	12017.17		земельный участок	0,04
41	50095.41	12018.99		земельный участок	0,04
42	50103.93	12024.76		земельный участок	0,04
43	50103.37	12021.62		земельный участок	0,04
44	50093.24	12010.04		земельный участок	0,04
45	50096	12011.67		земельный участок	0,04

Государственный регистрационный номер	50/10/02/017	инвентарный лист	инвентарный лист
---------------------------------------	--------------	------------------	------------------

Рисун 3.2
 Планш в Главном государственном кадастре недвижимости об объекте недвижимости
 Описание инвентаризации земельного участка

Инвентарный лист №		Инвентарный лист №	
№ 11.2/10. 20	№ 09/10/02/007-052	№ 10.2/10. 20	№ 09/10/02/007-052
Код инвентарного листа		Код инвентарного листа	
50.00.0000130.13		50.00.0000130.13	

№ п/п	Кодирование			4	5
	X	Y	Z		
46	50187306	131002.03		данные отсутствуют	0,04
47	50139643	131001.43		данные отсутствуют	0,04
48	501402.17	1310126.17		данные отсутствуют	0,04
49	501441.31	1310264.04		данные отсутствуют	0,04
50	501458.41	1310366.01		данные отсутствуют	0,04
51	501511.47	1310508.13		данные отсутствуют	0,04
52	501275.48	1310606.12		данные отсутствуют	0,04
53	501286.77	1310681.2		данные отсутствуют	0,04
54	501343.08	1310707.76		данные отсутствуют	0,04
55	501376.6	1310711.27		данные отсутствуют	0,04
56	501484.87	1310626.79		данные отсутствуют	0,04
57	501524.32	1310613.9		данные отсутствуют	0,04
58	501574.3	1310611.22		данные отсутствуют	0,04
59	501664.36	1310656.63		данные отсутствуют	0,04
60	501844.09	1310312.5		данные отсутствуют	0,04

Государственный регистрационный номер	50/10/02/007-052	М.П.	подпись	инициалы, фамилия
---------------------------------------	------------------	------	---------	-------------------

Рисун 3.2
 Планш в Главном государственном кадастре недвижимости об объекте недвижимости
 Описание инвентаризации земельного участка

Инвентарный лист №		Инвентарный лист №	
№ 11.2/10. 20	№ 09/10/02/007-052	№ 10.2/10. 20	№ 09/10/02/007-052
Код инвентарного листа		Код инвентарного листа	
50.00.0000130.13		50.00.0000130.13	

№ п/п	Кодирование			4	5
	X	Y	Z		
61	501006.09	1310629.04		данные отсутствуют	0,04
62	502091.11	1310683.7		данные отсутствуют	0,04
63	502103.59	1310617.74		данные отсутствуют	0,04
64	502082.02	1310464.28		данные отсутствуют	0,04
65	502064.03	1310413.25		данные отсутствуют	0,04
66	501062.42	1310409.71		данные отсутствуют	0,04
67	501824.57	1310770.07		данные отсутствуют	0,04
68	501716.77	1310366.3		данные отсутствуют	0,04
69	501683.51	1310221.13		данные отсутствуют	0,04
70	501670.09	1310777.01		данные отсутствуют	0,04
71	501671.19	1310907.27		данные отсутствуют	0,04
72	501766.38	1310460.63		данные отсутствуют	0,04
73	501782.43	1310444.71		данные отсутствуют	0,04
74	501065.18	1310664.13		данные отсутствуют	0,04
75	501056.6	1310622.45		данные отсутствуют	0,04

Государственный регистрационный номер	50/10/02/007-052	М.П.	подпись	инициалы, фамилия
---------------------------------------	------------------	------	---------	-------------------

Рисун 3.2
 Планка из Единого государственного реестра недвижимости об объекте недвижимости
 Описание инвентаризации земельного участка

Инвентарный учетный лист № ...	
Лист № ...	Результат 3.2
30.11.2018	№ 50/01/002/2017/452
Код инвентарного учета	50.01.0002/17/452

Номер участка	Кодирование			4	5
	X	Y	V		
76	50162.34	131876.09		данные отсутствуют	0,04
77	50165.08	131908.27		данные отсутствуют	0,04
78	50163.04	131864.53		данные отсутствуют	0,04
79	50161.32	131864.23		данные отсутствуют	0,04
80	50214.14	131901.93		данные отсутствуют	0,04
81	50229.48	131901.64		данные отсутствуют	0,04
82	50228.37	131877.99		данные отсутствуют	0,04
83	50226.11	131871.44		данные отсутствуют	0,04
84	50226.32	131443.07		данные отсутствуют	0,04
85	50226.3	131931.9		данные отсутствуют	0,04
86	50227.49	131956.46		данные отсутствуют	0,04
87	50222.28	131888.94		данные отсутствуют	0,04
88	50224.47	131976.03		данные отсутствуют	0,04
89	50214.36	131976.67		данные отсутствуют	0,04
90	50220.07	131810.32		данные отсутствуют	0,04

Государственный реестр недвижимости	50/01/002/17/452	М.П.	инвентаризация	инвентаризация, фотоизд.
-------------------------------------	------------------	------	----------------	--------------------------

Рисун 3.2
 Планка из Единого государственного реестра недвижимости об объекте недвижимости
 Описание инвентаризации земельного участка

Инвентарный учетный лист № ...	
Лист № ...	Результат 3.2
30.11.2018	№ 50/01/002/2017/452
Код инвентарного учета	50.01.0002/17/452

Номер участка	Кодирование			4	5
	X	Y	V		
01	50207.4	131927.95		данные отсутствуют	0,04
02	50201.49	131960.01		данные отсутствуют	0,04
03	50217.23	132105.09		данные отсутствуют	0,04
04	50206.62	132203.37		данные отсутствуют	0,04

Государственный реестр недвижимости	50/01/002/17/452	М.П.	инвентаризация	инвентаризация, фотоизд.
-------------------------------------	------------------	------	----------------	--------------------------

Рисунок 4

Выписка из Единого государственного реестра недвижимости об объекте недвижимости
(Сведения о части земельного участка)


Земельный участок		инвентаризационный									
Лист №: _____	Рисунок 4	Земельный участок №: _____	Земельный участок №: _____								
№ 11:2018 / 08 / 003/18/2018/012		№ 08/008/18/012									
План (проект, схема) части земельного участка											
Участок номер части: 08/08/008/18/012/153											
Масштаб: 1:1000 (оригинал)		Условные обозначения:									
<table border="1"> <tr> <td>Географический район (район)</td> <td>История застройки</td> <td>ФГИС: ЕГРН</td> <td>История, фискаль</td> </tr> <tr> <td>История застройки</td> <td>История</td> <td>История, фискаль</td> <td></td> </tr> </table>				Географический район (район)	История застройки	ФГИС: ЕГРН	История, фискаль	История застройки	История	История, фискаль	
Географический район (район)	История застройки	ФГИС: ЕГРН	История, фискаль								
История застройки	История	История, фискаль									
М.П.											

Рисунок 4


Выписка из Единого государственного реестра недвижимости об объекте недвижимости
(Сведения о части земельного участка)

Земельный участок		инвентаризационный									
Лист №: _____	Рисунок 4	Земельный участок №: _____	Земельный участок №: _____								
№ 11:2018 / 08 / 003/18/2018/012		№ 08/008/18/012									
План (проект, схема) части земельного участка											
Участок номер части: 08/08/008/18/012/153											
Масштаб: 1:1000 (оригинал)		Условные обозначения:									
<table border="1"> <tr> <td>Географический район (район)</td> <td>История застройки</td> <td>ФГИС: ЕГРН</td> <td>История, фискаль</td> </tr> <tr> <td>История застройки</td> <td>История</td> <td>История, фискаль</td> <td></td> </tr> </table>				Географический район (район)	История застройки	ФГИС: ЕГРН	История, фискаль	История застройки	История	История, фискаль	
Географический район (район)	История застройки	ФГИС: ЕГРН	История, фискаль								
История застройки	История	История, фискаль									
М.П.											

Лист 4
 План и Сводно-генеральный план кадастровых объектов недвижимости
 (Сводный и кадастровый планы)

Кадастровый участок	
Лист №: Листа А	Инвентаризация
№11.2018-38-09/018/2017-452	Итого листов выписки: _____
Кадастровый номер	№48-08-0080130-118
План (чертеж, схема) кадастрового участка	
Участок кадастровый №48-08-0080130-118/01	
	
Масштаб 1: дата отсчета: Условные обозначения:	
Государственный регистрационный номер кадастрового участка	№48-08-01791
Итого выписанных листов	выписки: выписки, выписки
М.П.	

Лист 4
 План и Сводно-генеральный план кадастровых объектов недвижимости
 (Сводный и кадастровый планы)

Кадастровый участок	
Лист №: Листа А	Инвентаризация
№11.2018-38-09/018/2017-452	Итого листов выписки: _____
Кадастровый номер	№48-08-0080130-118
План (чертеж, схема) кадастрового участка	
Участок кадастровый №48-08-0080130-118/01	
	
Масштаб 1: дата отсчета: Условные обозначения:	
Государственный регистрационный номер кадастрового участка	№48-08-01791
Итого выписанных листов	выписки: выписки, выписки
М.П.	

Рисунки 4.1
Планы и Сводного государственного реестра кадастровых объектов недвижимости
(Сводный в части земельных участков)

Инвентарный участок		инвентарный участок	
Лист №: _____	Рисунки 4.1	Земельный участок №: _____	Земельный участок №: _____
№ 11-2018 / 08	№ 09/2018/22/007/442	№ 08/000003/09/14	
Сводный в части земельных участков			
Участок инвент. № 1	Площадь (м ²)	Справочные сведения и использованные для определения цены по объекту недвижимости для определения даты возникновения	
1	1802,88	Ново образован (образован) при. Основано земельный участок № 08/08 (08/08 от 22.03.2006, Присоединяя. Дата вступления в силу акта о присоединении территории - 04.12.2011).	
2	4242,39	Ново образован (образован) при. Основано земельный участок № 08/06 (06/06 от 24.03.2006, Присоединяя. Дата вступления в силу акта о присоединении территории - 04.12.2011).	
3	961,23	Ново образован (образован) при. Основано земельный участок № 08/08 (08/08 от 22.03.2006, Присоединяя. Дата вступления в силу акта о присоединении территории - 04.12.2011).	
4	32842	Образован при на земельный участок, принадлежащий на праве собственности Российской Федерации, № 08/2/2/1, (использованы: Проектный план земельного участка № 08/08 от 26.08.2013).	
Государственный реестр недвижимости		№ 08/08/22/007/442	инвентарный, фискальный

Рисунки 4.2
Планы и Сводного государственного реестра кадастровых объектов недвижимости
(Сводный в части земельных участков)

Инвентарный участок		инвентарный участок	
Лист №: _____	Рисунки 4.2	Земельный участок №: _____	Земельный участок №: _____
№ 11-2018 / 08	№ 09/2018/22/007/442	№ 08/000003/09/14	
Сводный в части земельных участков			
Площадь (м ²)	Средняя кадастровая стоимость (руб./м ²)	Средняя кадастровая стоимость (руб./м ²)	Средняя кадастровая стоимость (руб./м ²)
1	2	3	4
4	81785,97	132065,49	2,4
20	802100,43	132065,34	3,5
31	808717,67	132065,33	0,3
31	808717,67	132065,33	0,3
25	888318,79	132018,64	7,3
04	202686,62	132025,27	0,3
04	202686,62	132016,17	0,3
95	242688,58	132016,52	2,4
06	823648,28	132016,98	2,4
07	501775,33	132025,68	2,4
06	501774,89	132002,45	2,4
06	823648,23	132018,08	2,4
100	625277,10	132024,47	2,4
101	625269,9	132022,84	2,3
102	201764,69	132025,31	2,3
103	201444,87	131999,28	2,3
Государственный реестр недвижимости		№ 08/08/22/007/442	
инвентарный, фискальный		инвентарный, фискальный	

Рисунки 4.2
 Планшеты из Единого государственного реестра недвижимости кадастровых объектов недвижимости
 (Средства в МРОСН, МРОСН/История сделок)

Кадастровый учет		Информация об объекте		
Лист №	Рисунки №	Итого листов рисунка	Итого листов выписки	
№1124018	№ 0010010214012-02	0010010214012-02	0010010214012-02	
Кадастровый номер		50:08:0060100:13		
№ п/п	Коды	Описание земельных участков	Средняя кадастровая стоимость (средняя кадастровая стоимость земельного участка, в рублях)	Единица измерения
1	2	3	4	5
121	50:01:01:01	земельный участок	земельный участок	кв.
122	50:01:01:01	земельный участок	земельный участок	кв.
123	50:01:01:01	земельный участок	земельный участок	кв.
124	50:01:01:01	земельный участок	земельный участок	кв.
125	50:01:01:01	земельный участок	земельный участок	кв.
126	50:01:01:01	земельный участок	земельный участок	кв.
127	50:01:01:01	земельный участок	земельный участок	кв.
128	50:01:01:01	земельный участок	земельный участок	кв.
129	50:01:01:01	земельный участок	земельный участок	кв.
130	50:01:01:01	земельный участок	земельный участок	кв.
131	50:01:01:01	земельный участок	земельный участок	кв.
132	50:01:01:01	земельный участок	земельный участок	кв.
133	50:01:01:01	земельный участок	земельный участок	кв.
134	50:01:01:01	земельный участок	земельный участок	кв.
135	50:01:01:01	земельный участок	земельный участок	кв.
136	50:01:01:01	земельный участок	земельный участок	кв.
137	50:01:01:01	земельный участок	земельный участок	кв.
Итого земельных участков			40 128, 11 791	кв.м, сот, га

Рисунки 4.2
 Планшеты из Единого государственного реестра недвижимости кадастровых объектов недвижимости
 (Средства в МРОСН, МРОСН/История сделок)

Кадастровый учет		Информация об объекте		
Лист №	Рисунки №	Итого листов рисунка	Итого листов выписки	
№1124018	№ 0010010214012-02	0010010214012-02	0010010214012-02	
Кадастровый номер		50:08:0060100:13		
№ п/п	Коды	Описание земельных участков	Средняя кадастровая стоимость (средняя кадастровая стоимость земельного участка, в рублях)	Единица измерения
1	2	3	4	5
104	50:01:01:01	земельный участок	земельный участок	кв.
105	50:01:01:01	земельный участок	земельный участок	кв.
106	50:01:01:01	земельный участок	земельный участок	кв.
107	50:01:01:01	земельный участок	земельный участок	кв.
108	50:01:01:01	земельный участок	земельный участок	кв.
109	50:01:01:01	земельный участок	земельный участок	кв.
110	50:01:01:01	земельный участок	земельный участок	кв.
111	50:01:01:01	земельный участок	земельный участок	кв.
112	50:01:01:01	земельный участок	земельный участок	кв.
113	50:01:01:01	земельный участок	земельный участок	кв.
114	50:01:01:01	земельный участок	земельный участок	кв.
115	50:01:01:01	земельный участок	земельный участок	кв.
116	50:01:01:01	земельный участок	земельный участок	кв.
117	50:01:01:01	земельный участок	земельный участок	кв.
118	50:01:01:01	земельный участок	земельный участок	кв.
119	50:01:01:01	земельный участок	земельный участок	кв.
120	50:01:01:01	земельный участок	земельный участок	кв.
Итого земельных участков			40 128, 11 791	кв.м, сот, га

Рисун 4.2

Имя и в Главном государственном кадастре недвижимости области Московской
 (Средняя и Южная, Истринский район)

Изначальный участок	
Зем. № _____ Район: И.Э.	Имя участка: И.Э.
И.Э. № ИС/ИЭ/ИЭ/ИЭ/ИЭ/ИЭ	Итого площадь: _____ кв. м.
Категория земель:	И.Э. № 001/00/001/001/001/001

Площадь	Количество, м			Средняя кадастровая стоимость, определенная на дату начала кадастрового учета, руб./кв. м.	Итого кадастровая стоимость, руб.
	Х	У	Итого		
100	100	100	100	0,2	0,2

Государственный регистрационный номер: _____		Имя: _____		Фамилия: _____	
--	--	------------	--	----------------	--

Рисун 4.2

Имя и в Главном государственном кадастре недвижимости области Московской
 (Средняя и Южная, Истринский район)

Изначальный участок	
Зем. № _____ Район: И.Э.	Имя участка: И.Э.
И.Э. № ИС/ИЭ/ИЭ/ИЭ/ИЭ/ИЭ	Итого площадь: _____ кв. м.
Категория земель:	И.Э. № 001/00/001/001/001/001

Площадь	Количество, м			Средняя кадастровая стоимость, определенная на дату начала кадастрового учета, руб./кв. м.	Итого кадастровая стоимость, руб.
	Х	У	Итого		
102	102	102	102	0,2	0,2
173	173	173	173	0,2	0,2
174	174	174	174	0,2	0,2
175	175	175	175	0,2	0,2
176	176	176	176	0,2	0,2
177	177	177	177	0,2	0,2
178	178	178	178	0,2	0,2
179	179	179	179	0,2	0,2
180	180	180	180	0,2	0,2
181	181	181	181	0,2	0,2
182	182	182	182	0,2	0,2
183	183	183	183	0,2	0,2
184	184	184	184	0,2	0,2
185	185	185	185	0,2	0,2
186	186	186	186	0,2	0,2
187	187	187	187	0,2	0,2
188	188	188	188	0,2	0,2
Государственный регистрационный номер: _____				Итого кадастровая стоимость: _____ руб.	

Рисунки 4.2
 Планшеты из Единого государственного реестра недвижимости кадастровых объектов недвижимости
 (Солнечногорский район Московской области)

Исходный участок		
Лист №	Решение №	Итого листов решений
№11/2010	№ 09/19/02/04/017-052	09 листов решений
Кадастровый номер		50:08:00603100:13

Участок в первом листе решения (наименование участка)

Итого листов решений: 09 листов решений

№ п/п	Исходный участок	Объемы записей в Едином государственном реестре недвижимости			Средняя кадастровая стоимость земельных участков, и
		а	б	в	
1	04:01/006/02	130067,59	4	данные отсутствуют	7,8
20	04:01/006/02	130067,59	4	данные отсутствуют	7,8
31	04:01/006/02	130067,59	4	данные отсутствуют	7,8
32	04:01/006/02	130067,59	4	данные отсутствуют	7,8
44	04:01/006/02	130067,59	4	данные отсутствуют	7,8
66	04:01/006/02	130067,59	4	данные отсутствуют	7,8
67	04:01/006/02	130067,59	4	данные отсутствуют	7,8
86	04:01/006/02	130067,59	4	данные отсутствуют	7,8
100	04:01/006/02	130067,59	4	данные отсутствуют	7,8
107	04:01/006/02	130067,59	4	данные отсутствуют	7,8
108	04:01/006/02	130067,59	4	данные отсутствуют	7,8
109	04:01/006/02	130067,59	4	данные отсутствуют	7,8
110	04:01/006/02	130067,59	4	данные отсутствуют	7,8
111	04:01/006/02	130067,59	4	данные отсутствуют	7,8
112	04:01/006/02	130067,59	4	данные отсутствуют	7,8
113	04:01/006/02	130067,59	4	данные отсутствуют	7,8
114	04:01/006/02	130067,59	4	данные отсутствуют	7,8
115	04:01/006/02	130067,59	4	данные отсутствуют	7,8
116	04:01/006/02	130067,59	4	данные отсутствуют	7,8
117	04:01/006/02	130067,59	4	данные отсутствуют	7,8
118	04:01/006/02	130067,59	4	данные отсутствуют	7,8
119	04:01/006/02	130067,59	4	данные отсутствуют	7,8
120	04:01/006/02	130067,59	4	данные отсутствуют	7,8
Итого записей в Едином государственном реестре недвижимости				361	48706,11791

Рисунки 4.3
 Планшеты из Единого государственного реестра недвижимости кадастровых объектов недвижимости
 (Истринский район Московской области)

Исходный участок		
Лист №	Решение №	Итого листов решений
№11/2010	№ 09/19/02/04/017-052	09 листов решений
Кадастровый номер		50:08:00603100:13
Участок в первом листе решения (наименование участка)		
Итого листов решений:		09 листов решений

№ п/п	Исходный участок	Объемы записей в Едином государственном реестре недвижимости			Средняя кадастровая стоимость земельных участков, и
		а	б	в	
104	04:01/006/02	130067,59	4	данные отсутствуют	7,8
105	04:01/006/02	130067,59	4	данные отсутствуют	7,8
106	04:01/006/02	130067,59	4	данные отсутствуют	7,8
107	04:01/006/02	130067,59	4	данные отсутствуют	7,8
108	04:01/006/02	130067,59	4	данные отсутствуют	7,8
109	04:01/006/02	130067,59	4	данные отсутствуют	7,8
110	04:01/006/02	130067,59	4	данные отсутствуют	7,8
111	04:01/006/02	130067,59	4	данные отсутствуют	7,8
112	04:01/006/02	130067,59	4	данные отсутствуют	7,8
113	04:01/006/02	130067,59	4	данные отсутствуют	7,8
114	04:01/006/02	130067,59	4	данные отсутствуют	7,8
115	04:01/006/02	130067,59	4	данные отсутствуют	7,8
116	04:01/006/02	130067,59	4	данные отсутствуют	7,8
117	04:01/006/02	130067,59	4	данные отсутствуют	7,8
118	04:01/006/02	130067,59	4	данные отсутствуют	7,8
119	04:01/006/02	130067,59	4	данные отсутствуют	7,8
120	04:01/006/02	130067,59	4	данные отсутствуют	7,8
Итого записей в Едином государственном реестре недвижимости				361	48706,11791

Рисунок 4.2

Исходы из Единого государственного реестра недвижимости кадастровых объектов недвижимости
 (Солнечногорский район Московской области)

Исходный участок		Исходный участок		Исходный участок		Исходный участок	
№	№	№	№	№	№	№	№
121	50213106	1320102.24	121	50213106	1320102.24	121	50213106
122	50213106	1320103.00	122	50213106	1320103.00	122	50213106
123	50214714	1320179.7	123	50214714	1320179.7	123	50214714
124	50213001	1320123.34	124	50213001	1320123.34	124	50213001
125	50212614	1320105.66	125	50212614	1320105.66	125	50212614
126	5017948.9	1320049.62	126	5017948.9	1320049.62	126	5017948.9
127	50210722	1320046.11	127	50210722	1320046.11	127	50210722
128	5017095.36	1320071.36	128	5017095.36	1320071.36	128	5017095.36
129	5018081.97	1320062.79	129	5018081.97	1320062.79	129	5018081.97
130	5018154.4	1320094.71	130	5018154.4	1320094.71	130	5018154.4
131	5018052.01	1320107.02	131	5018052.01	1320107.02	131	5018052.01
132	5020392.04	1320117.22	132	5020392.04	1320117.22	132	5020392.04
133	5020355.04	1320167.6	133	5020355.04	1320167.6	133	5020355.04
134	5020661.37	1320101.24	134	5020661.37	1320101.24	134	5020661.37
135	5020661.19	1320173.29	135	5020661.19	1320173.29	135	5020661.19
136	5020792.04	1320165.31	136	5020792.04	1320165.31	136	5020792.04
137	5020257.06	1320104.47	137	5020257.06	1320104.47	137	5020257.06
Итого по разделу			Итого по разделу			Итого по разделу	

Рисунок 4.3

Исходы из Единого государственного реестра недвижимости кадастровых объектов недвижимости
 (Истринский район Московской области)

Исходный участок		Исходный участок		Исходный участок		Исходный участок	
№	№	№	№	№	№	№	№
138	502055.4	1320110.81	138	502055.4	1320110.81	138	502055.4
139	5020162.06	1320095.94	139	5020162.06	1320095.94	139	5020162.06
140	5020111.07	1320095.13	140	5020111.07	1320095.13	140	5020111.07
141	5020106.06	1320077.68	141	5020106.06	1320077.68	141	5020106.06
142	501806.71	1320064.57	142	501806.71	1320064.57	142	501806.71
143	5018102.11	1320074.29	143	5018102.11	1320074.29	143	5018102.11
144	5018154.42	1320064.72	144	5018154.42	1320064.72	144	5018154.42
145	501312.7	1109034.04	145	501312.7	1109034.04	145	501312.7
146	501101.06	1109034.14	146	501101.06	1109034.14	146	501101.06
147	501247.06	1109044.47	147	501247.06	1109044.47	147	501247.06
148	501174.34	1109054.17	148	501174.34	1109054.17	148	501174.34
149	501108.08	1109068.36	149	501108.08	1109068.36	149	501108.08
150	501046.26	1109079.97	150	501046.26	1109079.97	150	501046.26
151	500995.66	1318995	151	500995.66	1318995	151	500995.66
152	500995.26	1320054.41	152	500995.26	1320054.41	152	500995.26
153	501016.04	1320112.34	153	501016.04	1320112.34	153	501016.04
154	500113.39	1320015.24	154	500113.39	1320015.24	154	500113.39
Итого по разделу			Итого по разделу			Итого по разделу	

Рисунок 4.2

Имя и Фамило (полностью) района (полностью) области (полностью) области (полностью) области
Солнечногорский район Московской области

Информация об участке				
№ участка	Регистрационный номер		Итого площадь	
30.11.2018	№ 50/018/2018/017-02		50,00 0000/100 13	
Сведения о характеристике земель (градусы, минуты, секунды) деления участка				
Участок (полностью) (частично)				
Сведения о кадастровом номере (полностью) (частично)				
№ участка				
№ участка	Площадь, кв. м			Средняя кадастровая стоимость (полностью) (частично) участка, руб.
	1	2	3	
4	50175,97	132062,59	4	2,4
20	50110,43	132062,34	4	2,4
31	50071,67	132062,33	4	2,4
31	50071,67	132062,33	4	2,4
25	50018,79	132062,34	4	2,4
04	50268,62	132062,37	4	2,4
94	52168,62	132062,37	4	2,4
95	52168,62	132062,37	4	2,4
96	52168,62	132062,37	4	2,4
97	50175,31	132062,66	4	2,4
98	50175,31	132062,66	4	2,4
99	50175,31	132062,66	4	2,4
100	50277,10	132062,47	4	2,4
101	50277,10	132062,47	4	2,4
102	50144,87	132062,28	4	2,4
Итого				
Государственный регистрационный номер				50/018/2018/017-02
Имя и Фамило (полностью) района (полностью) области (полностью) области				М.П. Имя и Фамило (полностью) района (полностью) области (полностью) области

Рисунок 4.2

Имя и Фамило (полностью) района (полностью) области (полностью) области
Солнечногорский район Московской области

Информация об участке				
№ участка	Регистрационный номер		Итого площадь	
30.11.2018	№ 50/018/2018/017-02		50,00 0000/100 13	
Сведения о характеристике земель (градусы, минуты, секунды) деления участка				
Участок (полностью) (частично)				
Сведения о кадастровом номере (полностью) (частично)				
№ участка				
№ участка	Площадь, кв. м			Средняя кадастровая стоимость (полностью) (частично) участка, руб.
	1	2	3	
4	50175,97	132062,59	4	2,4
20	50110,43	132062,34	4	2,4
31	50071,67	132062,33	4	2,4
31	50071,67	132062,33	4	2,4
25	50018,79	132062,34	4	2,4
04	50268,62	132062,37	4	2,4
94	52168,62	132062,37	4	2,4
95	52168,62	132062,37	4	2,4
96	52168,62	132062,37	4	2,4
97	50175,31	132062,66	4	2,4
98	50175,31	132062,66	4	2,4
99	50175,31	132062,66	4	2,4
100	50277,10	132062,47	4	2,4
101	50277,10	132062,47	4	2,4
102	50144,87	132062,28	4	2,4
Итого				
Государственный регистрационный номер				50/018/2018/017-02
Имя и Фамило (полностью) района (полностью) области (полностью) области				М.П. Имя и Фамило (полностью) района (полностью) области (полностью) области

Рисунки 4.2
 Планшеты из Единого государственного реестра недвижимости кадастровых объектов недвижимости
 (Средства в МРОС, МРОС/История сделок)

Кадастровый учет		Информация об объекте недвижимости	
Лист №	Рисунки №	Итого листов рисунка	Итого листов выписки
101124018	№ 0010010214012-02	10	10
Кадастровый номер		50:08:0060100:13	
№ п/п	Коды рисунка	Описание земельных участков	Средняя кадастровая стоимость (средняя кадастровая стоимость земельных участков, входящих в состав земельного участка, в руб.)
1	2	3	4
121	502101001	земельный участок	земельный участок
122	50210101	земельный участок	земельный участок
123	50210102	земельный участок	земельный участок
124	50210103	земельный участок	земельный участок
125	50210104	земельный участок	земельный участок
126	50210105	земельный участок	земельный участок
127	50210106	земельный участок	земельный участок
128	50210107	земельный участок	земельный участок
129	50210108	земельный участок	земельный участок
130	50210109	земельный участок	земельный участок
131	50210110	земельный участок	земельный участок
132	50210111	земельный участок	земельный участок
133	50210112	земельный участок	земельный участок
134	50210113	земельный участок	земельный участок
135	50210114	земельный участок	земельный участок
136	50210115	земельный участок	земельный участок
137	50210116	земельный участок	земельный участок
Итого земельных участков		16	
Средняя кадастровая стоимость		46128,21791	
Итого земельных участков		М.П.	
Итого земельных участков		подпись	
Итого земельных участков		инициалы, фамилия	

Рисунки 4.2
 Планшеты из Единого государственного реестра недвижимости кадастровых объектов недвижимости
 (Средства в МРОС, МРОС/История сделок)

Кадастровый учет		Информация об объекте недвижимости	
Лист №	Рисунки №	Итого листов рисунка	Итого листов выписки
101124018	№ 0010010214012-02	10	10
Кадастровый номер		50:08:0060100:13	
№ п/п	Коды рисунка	Описание земельных участков	Средняя кадастровая стоимость (средняя кадастровая стоимость земельных участков, входящих в состав земельного участка, в руб.)
1	2	3	4
104	50210101	земельный участок	земельный участок
105	50210102	земельный участок	земельный участок
106	50210103	земельный участок	земельный участок
107	50210104	земельный участок	земельный участок
108	50210105	земельный участок	земельный участок
109	50210106	земельный участок	земельный участок
110	50210107	земельный участок	земельный участок
111	50210108	земельный участок	земельный участок
112	50210109	земельный участок	земельный участок
113	50210110	земельный участок	земельный участок
114	50210111	земельный участок	земельный участок
115	50210112	земельный участок	земельный участок
116	50210113	земельный участок	земельный участок
117	50210114	земельный участок	земельный участок
118	50210115	земельный участок	земельный участок
119	50210116	земельный участок	земельный участок
120	50210117	земельный участок	земельный участок
Итого земельных участков		16	
Средняя кадастровая стоимость		46128,21791	
Итого земельных участков		М.П.	
Итого земельных участков		подпись	
Итого земельных участков		инициалы, фамилия	

Рис. 3.2

Валовой региональный продукт по видам экономической деятельности
Оценки индексов цен в сопоставимых ценах

Исходный уровень		исходный уровень	
Лин. №	Рис. 3.2	Итого индекс цен	Итого индекс цен
30.11.2018	№ 09218022405495	100,0000000000	100,0000000000
Базисный индекс		100,0000000000	100,0000000000

Система координат: МСК-80, зона 1

Индикатор	Коэффициент			Описание индикатора на русском языке	Среднее квадратическое отклонение индексов цен в сопоставимых ценах, выраженных в процентах
	X	Y	Z		
1	40024,07	13160,13	1	Итого индекс цен	3,3
10	40024,07	13160,13	1	Итого индекс цен	3,3
17	40024,07	13160,13	1	Итого индекс цен	3,3
18	40024,07	13160,13	1	Итого индекс цен	3,3
19	40024,07	13160,13	1	Итого индекс цен	3,3
20	40024,07	13160,13	1	Итого индекс цен	3,3
21	40024,07	13160,13	1	Итого индекс цен	3,3
22	40024,07	13160,13	1	Итого индекс цен	3,3
23	40024,07	13160,13	1	Итого индекс цен	3,3
24	40024,07	13160,13	1	Итого индекс цен	3,3
25	40024,07	13160,13	1	Итого индекс цен	3,3
26	40024,07	13160,13	1	Итого индекс цен	3,3
27	40024,07	13160,13	1	Итого индекс цен	3,3
28	40024,07	13160,13	1	Итого индекс цен	3,3

Географический регион	Итого индекс цен	100,0000000000	100,0000000000
-----------------------	------------------	----------------	----------------

Рис. 3.2

Валовой региональный продукт по видам экономической деятельности
Оценки индексов цен в сопоставимых ценах

Исходный уровень		исходный уровень	
Лин. №	Рис. 3.2	Итого индекс цен	Итого индекс цен
30.11.2018	№ 09218022405499	100,0000000000	100,0000000000
Базисный индекс		100,0000000000	100,0000000000

Система координат: МСК-80, зона 1

Индикатор	Коэффициент			Описание индикатора на русском языке	Среднее квадратическое отклонение индексов цен в сопоставимых ценах, выраженных в процентах
	X	Y	Z		
1	40024,07	13160,13	1	Итого индекс цен	3,3
2	40024,07	13160,13	1	Итого индекс цен	3,3
3	40024,07	13160,13	1	Итого индекс цен	3,3
4	40024,07	13160,13	1	Итого индекс цен	3,3
5	40024,07	13160,13	1	Итого индекс цен	3,3
6	40024,07	13160,13	1	Итого индекс цен	3,3
7	40024,07	13160,13	1	Итого индекс цен	3,3
8	40024,07	13160,13	1	Итого индекс цен	3,3
9	40024,07	13160,13	1	Итого индекс цен	3,3
10	40024,07	13160,13	1	Итого индекс цен	3,3
11	40024,07	13160,13	1	Итого индекс цен	3,3
12	40024,07	13160,13	1	Итого индекс цен	3,3
13	40024,07	13160,13	1	Итого индекс цен	3,3
14	40024,07	13160,13	1	Итого индекс цен	3,3
15	40024,07	13160,13	1	Итого индекс цен	3,3

Географический регион	Итого индекс цен	100,0000000000	100,0000000000
-----------------------	------------------	----------------	----------------

Риски 4

Виды и в Службу государственного кадастра недвижимости об области недвижимости
(Сведения о кадастровом участке)

Инвентарный номер:		Инвентарный номер:	
Вид №: _____	Риски 4	Вид №: _____	Риски 4
№ 11/2018 - № 09/21/18/21/001/199	№ 09/21/18/21/001/199	№ 09/21/18/21/001/199	№ 09/21/18/21/001/199
Классификация земель:		Классификация земель:	
Площадь (категория, вид) земельного участка		Площадь (категория, вид) земельного участка	
Участок внутри участка: № 09/21/18/21/001/199		Участок внутри участка: № 09/21/18/21/001/199	
Масштаб 1: данные отсутствуют		Условные обозначения:	
Географические координаты		координаты	
ФГИС К. Г. ГИС		ФГИС К. Г. ГИС	
Информация о кадастровом участке		Информация о кадастровом участке	
М.П.		М.П.	

Риски 4

Виды и в Службу государственного кадастра недвижимости об области недвижимости
(Сведения о кадастровом участке)

Инвентарный номер:		Инвентарный номер:	
Вид №: _____	Риски 4	Вид №: _____	Риски 4
№ 11/2018 - № 09/21/18/21/001/199	№ 09/21/18/21/001/199	№ 09/21/18/21/001/199	№ 09/21/18/21/001/199
Классификация земель:		Классификация земель:	
Площадь (категория, вид) земельного участка		Площадь (категория, вид) земельного участка	
Участок внутри участка: № 09/21/18/21/001/199		Участок внутри участка: № 09/21/18/21/001/199	
Масштаб 1: данные отсутствуют		Условные обозначения:	
Географические координаты		координаты	
ФГИС К. Г. ГИС		ФГИС К. Г. ГИС	
Информация о кадастровом участке		Информация о кадастровом участке	
М.П.		М.П.	

Рисунок 4

Выписка из Единого государственного реестра недвижимости об объекте недвижимости
(Сведения о части земельного участка)



Земельный участок	
Лист № Рисунок А.....	Информация о земельном участке
№11.20/10. 20. 09/2018/22/005/005	Земельный участок №.....
Кадастровый номер	№48-08-009/2018-08
План (чертеж, схема) части земельного участка Участковый номер части: №001/009/011/002	
	
Масштаб 1: Угловые абрисы:	
Географические координаты	ФГИС «ЕГРН»
координаты земельного участка	координаты
М.П.	

Рисунок 4

Выписка из Единого государственного реестра недвижимости об объекте недвижимости
(Сведения о части земельного участка)

Земельный участок	
Лист № Рисунок А.....	Информация о земельном участке
№11.20/10. 20. 09/2018/22/005/005	Земельный участок №.....
Кадастровый номер	№48-08-009/2018-08
План (чертеж, схема) части земельного участка Участковый номер части: №001/009/011/002	
	
Масштаб 1: Угловые абрисы:	
Географические координаты	ФГИС «ЕГРН»
координаты земельного участка	координаты
М.П.	

Рисунки 4.2
 Планшеты из Единого государственного реестра недвижимости кадастровых объектов недвижимости
 (Солнечногорский и Истринский районы)

Исходный участок		Исходный участок		Исходный участок		Исходный участок	
№ участка	№ участка	№ участка	№ участка	№ участка	№ участка	№ участка	№ участка
10	400002.06	0316092.29	данные отсутствуют	0316092.29	данные отсутствуют	0316092.29	данные отсутствуют
15	400134.18	0316252.62	данные отсутствуют	0316252.62	данные отсутствуют	0316252.62	данные отсутствуют
16	400795.95	0316253.12	данные отсутствуют	0316253.12	данные отсутствуют	0316253.12	данные отсутствуют
17	400794.18	0316254.79	данные отсутствуют	0316254.79	данные отсутствуют	0316254.79	данные отсутствуют
18	400811.79	0316344.13	данные отсутствуют	0316344.13	данные отсутствуют	0316344.13	данные отсутствуют
24	400013.23	0316147.84	данные отсутствуют	0316147.84	данные отсутствуют	0316147.84	данные отсутствуют
26	400027.07	0316189.52	данные отсутствуют	0316189.52	данные отсутствуют	0316189.52	данные отсутствуют
29	400100.06	0316698.83	данные отсутствуют	0316698.83	данные отсутствуют	0316698.83	данные отсутствуют
30	400103.01	0316698.83	данные отсутствуют	0316698.83	данные отсутствуют	0316698.83	данные отсутствуют
31	401044.74	0316698.83	данные отсутствуют	0316698.83	данные отсутствуют	0316698.83	данные отсутствуют
32	402148.52	0316259.14	данные отсутствуют	0316259.14	данные отсутствуют	0316259.14	данные отсутствуют
33	400231.11	0316253.18	данные отсутствуют	0316253.18	данные отсутствуют	0316253.18	данные отсутствуют
34	400231.17	0316257.24	данные отсутствуют	0316257.24	данные отсутствуют	0316257.24	данные отсутствуют
35	400027.07	0316448.08	данные отсутствуют	0316448.08	данные отсутствуют	0316448.08	данные отсутствуют
36	400794.14	0316657.04	данные отсутствуют	0316657.04	данные отсутствуют	0316657.04	данные отсутствуют
37	400794.23	0316657.18	данные отсутствуют	0316657.18	данные отсутствуют	0316657.18	данные отсутствуют

Рисунки 4.3
 Планшеты из Единого государственного реестра недвижимости кадастровых объектов недвижимости
 (Солнечногорский и Истринский районы)

Исходный участок		Исходный участок		Исходный участок		Исходный участок	
№ участка	№ участка	№ участка	№ участка	№ участка	№ участка	№ участка	№ участка
10	400002.06	0316092.29	данные отсутствуют	0316092.29	данные отсутствуют	0316092.29	данные отсутствуют
15	400134.18	0316252.62	данные отсутствуют	0316252.62	данные отсутствуют	0316252.62	данные отсутствуют
16	400795.95	0316253.12	данные отсутствуют	0316253.12	данные отсутствуют	0316253.12	данные отсутствуют
17	400794.18	0316254.79	данные отсутствуют	0316254.79	данные отсутствуют	0316254.79	данные отсутствуют
18	400811.79	0316344.13	данные отсутствуют	0316344.13	данные отсутствуют	0316344.13	данные отсутствуют
24	400013.23	0316147.84	данные отсутствуют	0316147.84	данные отсутствуют	0316147.84	данные отсутствуют
26	400027.07	0316189.52	данные отсутствуют	0316189.52	данные отсутствуют	0316189.52	данные отсутствуют
29	400100.06	0316698.83	данные отсутствуют	0316698.83	данные отсутствуют	0316698.83	данные отсутствуют
30	400103.01	0316698.83	данные отсутствуют	0316698.83	данные отсутствуют	0316698.83	данные отсутствуют
31	401044.74	0316698.83	данные отсутствуют	0316698.83	данные отсутствуют	0316698.83	данные отсутствуют
32	402148.52	0316259.14	данные отсутствуют	0316259.14	данные отсутствуют	0316259.14	данные отсутствуют
33	400231.11	0316253.18	данные отсутствуют	0316253.18	данные отсутствуют	0316253.18	данные отсутствуют
34	400231.17	0316257.24	данные отсутствуют	0316257.24	данные отсутствуют	0316257.24	данные отсутствуют
35	400027.07	0316448.08	данные отсутствуют	0316448.08	данные отсутствуют	0316448.08	данные отсутствуют
36	400794.14	0316657.04	данные отсутствуют	0316657.04	данные отсутствуют	0316657.04	данные отсутствуют
37	400794.23	0316657.18	данные отсутствуют	0316657.18	данные отсутствуют	0316657.18	данные отсутствуют

Рисунки 4.2
 Планшеты из Единого государственного реестра недвижимости кадастровых объектов недвижимости
 (Солнечногорский район, Истринский район)

Исходный участок		Исходный участок		Исходный участок		Исходный участок	
№ участка	№ участка	№ участка	№ участка	№ участка	№ участка	№ участка	№ участка
30.11.2018	30.11.2018	30.11.2018	30.11.2018	30.11.2018	30.11.2018	30.11.2018	30.11.2018
50/01/009/01/018	50/01/009/01/018	50/01/009/01/018	50/01/009/01/018	50/01/009/01/018	50/01/009/01/018	50/01/009/01/018	50/01/009/01/018

№ участка	Координаты, м			Объемные характеристики участка	Средняя квадратическая погрешность определения координат
	X	Y	Z		
1	489892.86	316697.29	4	данные отсутствуют	7,8
15	495134.38	316527.62	4	данные отсутствуют	7,8
16	495795.95	316251.12	4	данные отсутствуют	7,8
17	495714.38	316354.79	4	данные отсутствуют	7,8
18	498115.79	316354.13	4	данные отсутствуют	7,8
24	490313.23	316147.84	4	данные отсутствуют	7,8
29	490302.07	316189.52	4	данные отсутствуют	7,8
29	490306.6	316189.52	4	данные отсутствуют	7,8
30	490303.01	316698.83	4	данные отсутствуют	7,8
31	491164.74	316698.83	4	данные отсутствуют	7,8
32	492148.52	316259.14	4	данные отсутствуют	7,8
33	490231.11	316251.18	4	данные отсутствуют	7,8
34	490231.17	316257.24	4	данные отсутствуют	7,8
35	498217.02	316448.04	4	данные отсутствуют	7,8
36	495996.14	316657.04	4	данные отсутствуют	7,8
37	495774.25	316882.58	4	данные отсутствуют	7,8

Рисунки 4.3
 Планшеты из Единого государственного реестра недвижимости кадастровых объектов недвижимости
 (Солнечногорский район, Истринский район)

Исходный участок		Исходный участок		Исходный участок		Исходный участок	
№ участка	№ участка	№ участка	№ участка	№ участка	№ участка	№ участка	№ участка
30.11.2018	30.11.2018	30.11.2018	30.11.2018	30.11.2018	30.11.2018	30.11.2018	30.11.2018
50/01/009/01/018	50/01/009/01/018	50/01/009/01/018	50/01/009/01/018	50/01/009/01/018	50/01/009/01/018	50/01/009/01/018	50/01/009/01/018

№ участка	Координаты, м			Объемные характеристики участка	Средняя квадратическая погрешность определения координат
	X	Y	Z		
1	489892.86	316697.29	4	данные отсутствуют	7,8
15	495134.38	316527.62	4	данные отсутствуют	7,8
16	495795.95	316251.12	4	данные отсутствуют	7,8
17	495714.38	316354.79	4	данные отсутствуют	7,8
18	498115.79	316354.13	4	данные отсутствуют	7,8
24	490313.23	316147.84	4	данные отсутствуют	7,8
29	490302.07	316189.52	4	данные отсутствуют	7,8
29	490306.6	316189.52	4	данные отсутствуют	7,8
30	490303.01	316698.83	4	данные отсутствуют	7,8
31	491164.74	316698.83	4	данные отсутствуют	7,8
32	492148.52	316259.14	4	данные отсутствуют	7,8
33	490231.11	316251.18	4	данные отсутствуют	7,8
34	490231.17	316257.24	4	данные отсутствуют	7,8
35	498217.02	316448.04	4	данные отсутствуют	7,8
36	495996.14	316657.04	4	данные отсутствуют	7,8
37	495774.25	316882.58	4	данные отсутствуют	7,8

Рисунки 4.2
 Планшеты из Единого государственного реестра недвижимости кадастровых объектов недвижимости
 (Солнечногорский район, Истринский район)

Исходный участок		Исходный участок		Исходный участок		Исходный участок	
№ участка	№ участка	№ участка	№ участка	№ участка	№ участка	№ участка	№ участка
10	400002.06	11	400003.01	12	400003.02	13	400003.03
14	400003.04	15	400003.05	16	400003.06	17	400003.07
18	400003.08	19	400003.09	20	400003.10	21	400003.11
22	400003.12	23	400003.13	24	400003.14	25	400003.15
26	400003.16	27	400003.17	28	400003.18	29	400003.19
30	400003.20	31	400003.21	32	400003.22	33	400003.23
34	400003.24	35	400003.25	36	400003.26	37	400003.27
38	400003.28	39	400003.29	40	400003.30	41	400003.31
42	400003.32	43	400003.33	44	400003.34	45	400003.35
46	400003.36	47	400003.37	48	400003.38	49	400003.39
50	400003.40	51	400003.41	52	400003.42	53	400003.43
54	400003.44	55	400003.45	56	400003.46	57	400003.47
58	400003.48	59	400003.49	60	400003.50	61	400003.51
62	400003.52	63	400003.53	64	400003.54	65	400003.55
66	400003.56	67	400003.57	68	400003.58	69	400003.59
70	400003.60	71	400003.61	72	400003.62	73	400003.63
74	400003.64	75	400003.65	76	400003.66	77	400003.67
78	400003.68	79	400003.69	80	400003.70	81	400003.71
82	400003.72	83	400003.73	84	400003.74	85	400003.75
86	400003.76	87	400003.77	88	400003.78	89	400003.79
90	400003.80	91	400003.81	92	400003.82	93	400003.83
94	400003.84	95	400003.85	96	400003.86	97	400003.87
98	400003.88	99	400003.89	100	400003.90		

Рисунки 4.3
 Планшеты из Единого государственного реестра недвижимости кадастровых объектов недвижимости
 (Солнечногорский район, Истринский район)

Исходный участок		Исходный участок		Исходный участок		Исходный участок	
№ участка	№ участка	№ участка	№ участка	№ участка	№ участка	№ участка	№ участка
10	400004.06	11	400004.07	12	400004.08	13	400004.09
14	400004.10	15	400004.11	16	400004.12	17	400004.13
18	400004.14	19	400004.15	20	400004.16	21	400004.17
22	400004.18	23	400004.19	24	400004.20	25	400004.21
26	400004.22	27	400004.23	28	400004.24	29	400004.25
30	400004.26	31	400004.27	32	400004.28	33	400004.29
34	400004.30	35	400004.31	36	400004.32	37	400004.33
38	400004.34	39	400004.35	40	400004.36	41	400004.37
42	400004.40	43	400004.41	44	400004.42	45	400004.43
46	400004.46	47	400004.47	48	400004.48	49	400004.49
50	400004.50	51	400004.51	52	400004.52	53	400004.53
54	400004.56	55	400004.57	56	400004.58	57	400004.59
58	400004.62	59	400004.63	60	400004.64	61	400004.65
62	400004.66	63	400004.67	64	400004.68	65	400004.69
66	400004.70	67	400004.71	68	400004.72	69	400004.73
70	400004.74	71	400004.75	72	400004.76	73	400004.77
74	400004.80	75	400004.81	76	400004.82	77	400004.83
78	400004.86	79	400004.87	80	400004.88	81	400004.89
82	400004.92	83	400004.93	84	400004.94	85	400004.95
86	400004.98	87	400004.99	88	400005.00	89	400005.01
90	400005.02	91	400005.03	92	400005.04	93	400005.05
94	400005.08	95	400005.09	96	400005.10	97	400005.11
98	400005.14	99	400005.15	100	400005.16		

Рисунок 4.2

Имярек и Семейное наименование: Суринский район М.П. Итого вкл. вкл. вкл.

Итого вкл. вкл. вкл. М.П. Итого вкл. вкл. вкл.

Итого вкл. вкл. вкл. М.П. Итого вкл. вкл. вкл.

Итого вкл. вкл. вкл. М.П. Итого вкл. вкл. вкл.

№ п/п	Категория земель	Классификация земель	Средняя кадастровая стоимость (средняя кадастровая стоимость земельного участка, в том числе)	Итого вкл. вкл. вкл.	
				Итого вкл. вкл. вкл.	Итого вкл. вкл. вкл.
1	2	3	4	5	6
35	40370.00	110471.00	110471.00	110471.00	0.1
36	40211.4	110408.24	110408.24	110408.24	0.1
37	40370.00	110471.00	110471.00	110471.00	0.1
38	40374.7	110556.11	110556.11	110556.11	0.1
39	40392.00	110407.27	110407.27	110407.27	0.1
40	40000.00	110407.26	110407.26	110407.26	0.1
41	40402.00	110407.26	110407.26	110407.26	0.1
42	40404.20	110471.26	110471.26	110471.26	0.1
43	40407.40	110471.26	110471.26	110471.26	0.1
44	40406.19	110471.26	110471.26	110471.26	0.1
45	40406.29	110471.26	110471.26	110471.26	0.1
46	40407.29	110408.02	110408.02	110408.02	0.1
47	40404.7	110407.26	110407.26	110407.26	0.1
48	40407.42	110405.9	110405.9	110405.9	0.1
49	40400.06	110407.07	110407.07	110407.07	0.1
50	40407.02	110521.06	110521.06	110521.06	0.1
51	40010.27	110408.18	110408.18	110408.18	0.1

Рисунок 4.3

Имярек и Семейное наименование: Суринский район М.П. Итого вкл. вкл. вкл.

Итого вкл. вкл. вкл. М.П. Итого вкл. вкл. вкл.

Итого вкл. вкл. вкл. М.П. Итого вкл. вкл. вкл.

Итого вкл. вкл. вкл. М.П. Итого вкл. вкл. вкл.

№ п/п	Категория земель	Классификация земель	Средняя кадастровая стоимость (средняя кадастровая стоимость земельного участка, в том числе)	Итого вкл. вкл. вкл.	
				Итого вкл. вкл. вкл.	Итого вкл. вкл. вкл.
1	2	3	4	5	6
52	40011.21	110371.14	110371.14	110371.14	0.1
53	40011.29	110354.3	110354.3	110354.3	0.1

ФГИС «ГТН»
Итого наименований земельных участков: _____

Инициалы и фамилия государственного кадастрового оценщика: _____
Специалист в кадастровых областях Московской области

На основании приказа от 23.11.2016 г. осуществляю по распоряжению 31.1.2016 г., выданному начальником Главного государственного ресурса кадастровых участков:

Инициалы участника: _____

Лист № _____ Раздела № _____ Итого листов раздела № _____ Итого листов выписки _____
24.11.2016 № 9021010210001012 _____ Итого листов: _____ Итого листов выписки _____
Кадастровый номер: _____ № 50/08/004120/10

История кадастрового участка:	50/09/000128
Дата проведения кадастрового учета:	дата от 05/11/2016
Район географический (муниципальный) районный номер:	История номера: 50/09/000128/01/0
Адрес:	Участок расположен в границах кадастрового участка, расположенного в границах участка. (Безымянная агропроектируемая территория, Московская обл. Солнечногорский район, Солнечногорский, с/п. Подъездный, д. Радужный)
Площадь:	20800 кв. м
Кадастровый номер участка:	50/10/01
Кадастровый номер земельного участка в границах кадастрового участка:	кадастровый номер земельного участка Московской области кадастровый
Кадастровый номер кадастрового участка, от которого образован объект недвижимости:	кадастровый номер кадастрового участка Московской области кадастровый
Кадастровый номер кадастрового участка, от которого образован объект недвижимости:	кадастровый номер кадастрового участка Московской области кадастровый
Сведения о включении участка в кадастровый реестр:	Сведения о включении участка в кадастровый реестр: _____
Государственный ресурс:	Итого наименований земельных участков: _____ ФГИС «ГТН»
Итого наименований земельных участков:	подпись: _____ инициалы, фамилия: _____
М.П.	

Инициалы и фамилия государственного кадастрового оценщика: _____
Специалист в кадастровых областях Московской области

Инициалы участника: _____

Лист № _____ Раздела № _____ Итого листов раздела № _____ Итого листов выписки _____
24.11.2016 № 9021010210001012 _____ Итого листов: _____ Итого листов выписки _____
Кадастровый номер: _____ № 50/08/006141/08

Итого наименований земельных участков	Категория назначения			Средняя кадастровая стоимость (арифметическое среднее) по кадастровым участкам, руб.
	1	2	3	
31	144370,00	1110471,00	кадастровый номер	0,1
36	102511,4	1110498,24	кадастровый номер	0,1
37	144370,00	1110471,00	кадастровый номер	кадастровый номер
38	144374,7	1110504,11	кадастровый номер	кадастровый номер
39	144392,00	1110487,27	кадастровый номер	0,1
40	144390,00	1110483,76	кадастровый номер	0,1
41	144360,00	1110481,40	кадастровый номер	0,1
42	144364,20	1110479,76	кадастровый номер	0,1
43	144362,40	1110477,60	кадастровый номер	0,1
44	144366,16	1110478,45	кадастровый номер	0,1
45	144366,28	1110472,26	кадастровый номер	0,1
46	144361,79	1110469,62	кадастровый номер	0,1
47	144364,7	1110467,43	кадастровый номер	0,1
48	144367,42	1110465,9	кадастровый номер	кадастровый номер
49	144369,06	1110480,07	кадастровый номер	кадастровый номер
50	144362,00	1110521,06	кадастровый номер	кадастровый номер
51	144361,00	1110481,00	кадастровый номер	кадастровый номер
Государственный ресурс:				Итого наименований земельных участков: _____ ФГИС «ГТН»
Итого наименований земельных участков:				подпись: _____ инициалы, фамилия: _____
М.П.				

Рис. 3.2
 Планка из Главного государственного реестра кадастровых объектов недвижимости
 Описание недвижимого земельного участка

Инвентарный учетник		Итого листов раздела 2.2		Итого листов выписки	
24.11.2018 № 99/18/021/19/004/044		504.00.0004/118.508			
Система координат: МСК-90, шаг 2					
Номер листа	Кодирование			Описание территории на выписке	Краткое описательное изображение территории земельного участка, в границах которого расположен объект недвижимости
	X	Y	Z		
1	2	3	4	5	6
16	20084126	217517112	4	земельный участок	2,3
17	20079433	217516824		земельный участок	2,3
18	20081311	217517142		земельный участок	2,3
19	20080681	217518748		земельный участок	2,3
20	20088748	217516628		земельный участок	2,3
21	20081321	217399536		земельный участок	2,3
22	20080674	217501818		земельный участок	2,3
23	20080547	217501679		земельный участок	2,3
24	20089128	217398918		земельный участок	2,3
25	20101735	217460113		земельный участок	2,3
Государственный реестр недвижимости				40/05/01/01	
Итого выписанных выписок				4(1)	
				подпись, печать, дата	

Рис. 3.2
 Планка из Главного государственного реестра кадастровых объектов недвижимости
 Система координат: МСК-90, шаг 2

Инвентарный учетник		Итого листов раздела 2		Итого листов выписки	
24.11.2018 № 99/18/021/19/004/044		504.00.0004/118.508			
Система координат: МСК-90, шаг 2					
1. Принадлежность (правообладатель)					
2. Вид, вид и вид (с) земельного участка, право					
3. Описание территории на выписке					
4. Описание территории на выписке					
5. Описание территории на выписке					
6. Описание территории на выписке					
7. Описание территории на выписке					
8. Описание территории на выписке					
9. Описание территории на выписке					
10. Описание территории на выписке					
11. Описание территории на выписке					
12. Описание территории на выписке					
13. Описание территории на выписке					
14. Описание территории на выписке					
15. Описание территории на выписке					
16. Описание территории на выписке					
17. Описание территории на выписке					
18. Описание территории на выписке					
19. Описание территории на выписке					
20. Описание территории на выписке					
21. Описание территории на выписке					
22. Описание территории на выписке					
23. Описание территории на выписке					
24. Описание территории на выписке					
25. Описание территории на выписке					
Государственный реестр недвижимости				40/05/01/01	
Итого выписанных выписок				4(1)	
				подпись, печать, дата	

ФГИС ЕПН
информационная система государственной регистрации недвижимости

Выписка из Единого государственного реестра недвижимости об объекте недвижимости
Сельскохозяйственный земельный участок Московской области

На основании запроса от 23.11.2019 г., осуществленного в соответствии с требованиями Единого государственного реестра недвижимости.

Выделенный участок

Лист № _____ Формат Д... Место выдачи выписки Д... Место выдачи выписки: _____
23.11.2019 № 09/2019/01/004/19/014/014 Место выдачи: _____
Код структурной единицы: 50/09/004/19/014

Идентификационный номер	50/09/004/19
Дата представления кадастрового плана	13.04.2019
Регистраторский государственный учетный номер	Идентификационный номер
Адрес:	Установлено государственной администрацией, расположенной в границах участка. Идентификационный номер: обл. Московская, р-н Солнечногорский, общ. Дуровское, д. Дуровское
Площадь	29012 кв. м
Кадастровый номер, руб.	50/09/004/19
Категория земель, назначение	земельный участок
Классификация земель	земельный участок
Классификация объектов недвижимости	земельный участок
Классификация объектов недвижимости	земельный участок
Сведения о владельцах объектов недвижимости	земельный участок
Сведения о владельцах объектов недвижимости	земельный участок

Государственный регистрационный номер: 50/09/004/19/014/014
М.П. _____

ФГИС ЕПН
информационная система государственной регистрации недвижимости

Выписка из Единого государственного реестра недвижимости об объекте недвижимости
Сельскохозяйственный земельный участок Московской области

На основании запроса от 23.11.2019 г., осуществленного в соответствии с требованиями Единого государственного реестра недвижимости.

Выделенный участок

Лист № _____ Формат Д... Место выдачи выписки Д... Место выдачи выписки: _____
23.11.2019 № 09/2019/01/004/19/014/014 Место выдачи: _____
Код структурной единицы: 50/09/004/19/014

Идентификационный номер	50/09/004/19
Дата представления кадастрового плана	13.04.2019
Регистраторский государственный учетный номер	Идентификационный номер
Адрес:	Установлено государственной администрацией, расположенной в границах участка. Идентификационный номер: обл. Московская, р-н Солнечногорский, общ. Дуровское, д. Дуровское
Площадь	29012 кв. м
Кадастровый номер, руб.	50/09/004/19
Категория земель, назначение	земельный участок
Классификация земель	земельный участок
Классификация объектов недвижимости	земельный участок
Классификация объектов недвижимости	земельный участок
Сведения о владельцах объектов недвижимости	земельный участок
Сведения о владельцах объектов недвижимости	земельный участок

Государственный регистрационный номер: 50/09/004/19/014/014
М.П. _____

Рисунки 3.2
Иллюстрация к Главному государственному реестру недвижимости об объектах недвижимости
Описание инвентаризации земельного участка

Инвентарный учетник:

Лист №: Рисунки 3.2 Всего листов рисунка: 23 Всего листов выписки: _____

ИД: 50:08:00804118:044 №: 00:08:00804118:044

Код подразделения: 00:08:00804118:044

Ссылка на организационный план границ земельного участка

Система координат: МКС-2011, зона 2

Порядковый номер	Координаты:			Описание записанной на участке	Средняя квадратичная погрешность определения координат записанных точек границ земельного участка, м
	X	Y	Z		
1	305020.71	2174814.12	2174814.12	данные от ГИС (ГРН)	3,3
2	201085.98	2174823.40	2174823.40	данные от ГИС (ГРН)	3,3
3	308093.37	2174992.27	2174992.27	данные от ГИС (ГРН)	3,3
4	101000.09	2175057.02	2175057.02	данные от ГИС (ГРН)	3,3
5	200091.79	2175064.21	2175064.21	данные от ГИС (ГРН)	3,3
6	308075.63	2175076.4	2175076.4	данные от ГИС (ГРН)	3,3
7	308055.94	2175087.02	2175087.02	данные от ГИС (ГРН)	3,3
8	308055.52	2175110.01	2175110.01	данные от ГИС (ГРН)	3,3
9	308054.6	2175133.28	2175133.28	данные от ГИС (ГРН)	3,3
10	308047.48	2175153.1	2175153.1	данные от ГИС (ГРН)	3,3
11	308064.78	2175201.2	2175201.2	данные от ГИС (ГРН)	3,3
12	308072.02	2175242.43	2175242.43	данные от ГИС (ГРН)	3,3
13	308041.14	2175264.05	2175264.05	данные от ГИС (ГРН)	3,3
14	200072.08	2175265.72	2175265.72	данные от ГИС (ГРН)	3,3
15	308056.73	2175278.12	2175278.12	данные от ГИС (ГРН)	3,3

Иллюстрация к Главному государственному реестру недвижимости об объектах недвижимости
Описание инвентаризации земельного участка

М.П. _____

подпись инвентаризатора земельного участка

Рисунки 3
Иллюстрация к Главному государственному реестру недвижимости об объектах недвижимости
Описание инвентаризации земельного участка

Инвентарный учетник:


Лист №: Рисунки 3 Всего листов рисунка: 2 Всего листов выписки: _____

ИД: 50:08:00804118:044 №: 00:08:00804118:044

Код подразделения: 00:08:00804118:044

Иван Гурьев, индивидуальный предприниматель

Место: 1: дачный участок № 1 Условно обозначена



ИД: 50:08:00804118:044

М.П. _____

подпись инвентаризатора земельного участка

Рисун 3.2

Виды и Главного государственного реестра кадастровой области кадастровых
Описание инвентаризации земельного участка

Инвентарный участок

Лист №: Родник 3.2. Инвентарный участок: _____ Инвентарный лист: _____

24.11.2018 № 09/2018/021/001/19 Инвентарный лист: _____ Инвентарный лист: _____

Кадастровый номер: 50/08/008/03/014

Сведения о зарегистрированных правах, ограничениях, обременениях участка

Система координат: МСК-80, зона 2

№ п/п	Категория			Описание ограничений на участки	Сведения об ограничениях, обременениях, арестах, залогах, ипотеке, в том числе, в отношении зарегистрированных прав, ограничений, обременений
	X	Y	Z		
1	50/21/2.44	2179111.13	1	4	2
16	50/21/2.44	2179111.13	1	4	данные отсутствуют
17	50/21/2.44	2179001	1	4	данные отсутствуют
18	50/21/2.44	2179007.26	1	4	данные отсутствуют
19	50/21/2.44	2179001.26	1	4	данные отсутствуют
20	50/21/2.44	2179001.08	1	4	данные отсутствуют
21	50/304/5	2179076.03	1	4	данные отсутствуют

Составитель реестра: _____

Инвентарный лист: _____

Рисун 3.2

Виды и Главного государственного реестра кадастровой области кадастровых
Описание инвентаризации земельного участка

Инвентарный участок

Лист №: Родник 3.2. Инвентарный участок: _____ Инвентарный лист: _____

24.11.2018 № 09/2018/021/001/19 Инвентарный лист: _____ Инвентарный лист: _____

Кадастровый номер: 50/08/008/03/014

Сведения о зарегистрированных правах, ограничениях, обременениях участка

Система координат: МСК-80, зона 2

№ п/п	Категория			Описание ограничений на участки	Сведения об ограничениях, обременениях, арестах, залогах, ипотеке, в том числе, в отношении зарегистрированных прав, ограничений, обременений
	X	Y	Z		
1	50/114/7	2174052.29	1	4	5
2	50/230/9	2179069.53	1	4	данные отсутствуют
3	50/230/6.1	2179161.21	1	4	данные отсутствуют
4	50/231/8	2172269.04	1	4	данные отсутствуют
5	50/150/7	2173352.56	1	4	данные отсутствуют
6	50/047/17	2174165.57	1	4	данные отсутствуют
7	50/047/13	2174165.61	1	4	данные отсутствуют
8	50/047/12	2174165.07	1	4	данные отсутствуют
9	50/046/23	2174175.03	1	4	данные отсутствуют
10	50/300/06	2174342.99	1	4	данные отсутствуют
11	50/110	2174342.39	1	4	данные отсутствуют
12	50/105/04	2174284.43	1	4	данные отсутствуют
13	50/104/3	2174285.66	1	4	данные отсутствуют
14	50/231/1	2174222.06	1	4	данные отсутствуют
15	50/113/02	2174166.03	1	4	данные отсутствуют

Составитель реестра: _____

Инвентарный лист: _____

ФГИС ЕТН
лицензия на осуществление оценки рыночной цены

Выявлен в Едином государственном реестре недвижимости об объекте недвижимости
Смоленская и Зарайский районы Московской области, Московская область, Московская область

Лист 1

На основании приказа от 23.11.2014 г., осуществляющего по результатам 23.11.2014 г., отбора, что согласно приказу Единого государственного реестра недвижимости.

Выявленный участок:

Лист №: Раздел Д, 24.11.2014 № 50:09/004/14/179, кадастровый номер: 50:09/004/14/179

Кадастровый номер: 50:09/004/14/179

Внутренняя кадастровая оценка:	50:09/004/14/179
Дата проведения кадастровой оценки:	16.04.2014
Ранее присвоенный государственный учетный номер:	кадастровый номер
Адрес:	Установлено государственной архитектурно-строительного в границах участка, (Битумный асф. фронтонный участок) общ. пользования, р/н Солнечногорский, с/п. Дрожжица, д. Дрожжица
Площадь:	1594 кв. м
Кадастровая стоимость, руб.:	40398,76
Кадастровый номер расположенный в границах земельного участка:	кадастровый номер
Кадастровый номер объекта недвижимости, от которого:	кадастровый номер
Кадастровый номер объекта недвижимости:	кадастровый номер
Согласно и включены объекты недвижимости:	кадастровый номер
Предназначены для использования:	кадастровый номер
Государственный реестр:	ФГИС ЕТН
лицензия на осуществление деятельности:	лицензия
М.П.:	подпись, фамилия, имя

ФГИС ЕТН
лицензия на осуществление оценки рыночной цены

Выявлен в Едином государственном реестре недвижимости об объекте недвижимости
Смоленская и Зарайский районы Московской области, Московская область, Московская область

Лист 1

На основании приказа от 23.11.2014 г., осуществляющего по результатам 23.11.2014 г., отбора, что согласно приказу Единого государственного реестра недвижимости.

Выявленный участок:

Лист №: Раздел Д, 24.11.2014 № 50:09/004/14/179, кадастровый номер: 50:09/004/14/179

Кадастровый номер: 50:09/004/14/179

Внутренняя кадастровая оценка:	50:09/004/14/179
Дата проведения кадастровой оценки:	16.04.2014
Ранее присвоенный государственный учетный номер:	кадастровый номер
Адрес:	Установлено государственной архитектурно-строительного в границах участка, (Битумный асф. фронтонный участок) общ. пользования, р/н Солнечногорский, с/п. Дрожжица, д. Дрожжица
Площадь:	12192 кв. м
Кадастровая стоимость, руб.:	31780,97
Кадастровый номер расположенный в границах земельного участка:	кадастровый номер
Кадастровый номер объекта недвижимости, от которого:	кадастровый номер
Кадастровый номер объекта недвижимости:	кадастровый номер
Согласно и включены объекты недвижимости:	кадастровый номер
Предназначены для использования:	кадастровый номер
Государственный реестр:	ФГИС ЕТН
лицензия на осуществление деятельности:	лицензия
М.П.:	подпись, фамилия, имя

Рисун 3.2

Владельцы и Главное государственное учреждение «Администрация области недвижимости»
Описание инвентаризации земельного участка

Инвентарный участок _____

Лист № _____ Рисунок 3.2 _____

24.11.2018 № 09/2018/021/0018/042 _____

Масштабный рисунок: _____

Система координат: МСК-80, зона 2

Номер точки	Координаты			Описание широты на местности	Бусинка окрестности (указаны точки, от которых измерены расстояния, м)
	X	Y	Z		
1	501054,23	2174017		4	2
16	501028,71	2174014,12		данные отсутствуют	данные отсутствуют
17	501010,13	2174018,24		данные отсутствуют	данные отсутствуют
18	501010,13	2174018,24		данные отсутствуют	данные отсутствуют
19	500990,08	2174000,4		данные отсутствуют	данные отсутствуют
20	501007,58	2174003,38		данные отсутствуют	данные отсутствуют
21	501171,58	2174706,08		данные отсутствуют	данные отсутствуют

Система координат: МСК-80, зона 2

Бусинка окрестности (указаны точки, от которых измерены расстояния, м)

40105, 01101

Администрация области недвижимости, филиал

Рисун 3.2

Владельцы и Главное государственное учреждение «Администрация области недвижимости»
Описание инвентаризации земельного участка

Инвентарный участок _____

Лист № _____ Рисунок 3.2 _____

24.11.2018 № 09/2018/021/0018/042 _____

Масштабный рисунок: _____

Система координат: МСК-80, зона 2

Номер точки	Координаты			Описание широты на местности	Бусинка окрестности (указаны точки, от которых измерены расстояния, м)
	X	Y	Z		
1	501433,07	2174601,17		4	5
2	501376,68	2174627,74		данные отсутствуют	данные отсутствуют
3	501368,36	2174732,32		данные отсутствуют	данные отсутствуют
4	501391,13	2174652,67		данные отсутствуют	данные отсутствуют
5	501328,1	2174627,51		данные отсутствуют	данные отсутствуют
6	501311,48	2174620,21		данные отсутствуют	данные отсутствуют
7	501385,31	2174637,64		данные отсутствуют	данные отсутствуют
8	501227,69	2174620,62		данные отсутствуют	данные отсутствуют
9	501233,88	2174638,4		данные отсутствуют	данные отсутствуют
10	501288,62	2174603,03		данные отсутствуют	данные отсутствуют
11	501411,84	2174714,39		данные отсутствуют	данные отсутствуют
12	501333,37	2174732,54		данные отсутствуют	данные отсутствуют
13	501333,07	2174704,02		данные отсутствуют	данные отсутствуют
14	501374,43	2174695,22		данные отсутствуют	данные отсутствуют
15	501002,41	2174887,19		данные отсутствуют	данные отсутствуют

Система координат: МСК-80, зона 2

Бусинка окрестности (указаны точки, от которых измерены расстояния, м)

40105, 01101

Администрация области недвижимости, филиал

Рисун 4.2

Владельцы и Главное государственное учреждение «Служба государственного кадастра недвижимости Московской области»
Описание инвентаризации земельного участка

Инвентарный лист №		Решение № 4.2		Земельный участок № 4.2.2		Итого листов выписки _____	
24.11.2018 № 09/2018/21/004/2017							
Кладовый номер		06-09-0004/03-24					
Сведения о зарегистрированной границе земельного участка (выделен) земельного участка							
Участок принадлежит: МСЭОБ, вид 2							
Вид №							
№ п/п	Номер точки	Координаты в			Описание изрезовки на местности	Средняя окрестностная погрешность измерений координат зарегистрированной границы земельного участка, м	Средняя окрестностная погрешность измерений координат выделенного участка, м
		X	Y	Z			
1	485251.29	2177262.90			длина отрезка	0,1	
2	485246.5	2177306.19			длина отрезка	0,1	
3	485486.1	2177375.34			длина отрезка	7,9	
4	485243.48	2177366.27			длина отрезка		длина отрезка
5	485200.79	2177318.8			длина отрезка		длина отрезка
6	485212.42	2177324.17			длина отрезка		длина отрезка
7	484929.68	2177333.81			длина отрезка		длина отрезка
8	484928.72	2177338.34			длина отрезка		длина отрезка
9	485238.13	2177295.79			длина отрезка		длина отрезка
Государственный регистрационный номер				06/08-01/001			
Итого выделенных земельных участков				М.П.		подпись, фамилия	

Рисун 4.3

Владельцы и Главное государственное учреждение «Служба государственного кадастра недвижимости Московской области»
Описание инвентаризации земельного участка


Инвентарный лист №		Решение № 4.3		Земельный участок № 4.3		Итого листов выписки _____	
24.11.2018 № 09/2018/21/004/2018							
Кладовый номер		06-09-0004/03-24					
Сведения о зарегистрированной границе земельного участка (выделен) земельного участка							
Вид №							
№ п/п	Номер точки	Координаты в			Описание изрезовки на местности	Средняя окрестностная погрешность измерений координат зарегистрированной границы земельного участка, м	Средняя окрестностная погрешность измерений координат выделенного участка, м
		X	Y	Z			
1	504868.36	2174272.34			длина отрезка		длина отрезка
2	504863.23	2174258.34			длина отрезка		длина отрезка
3	504860.28	2174279.43			длина отрезка		длина отрезка
4	504862.77	2174299.22			длина отрезка		длина отрезка
5	504865.59	2174286.17			длина отрезка		длина отрезка
6	504877.81	2174306.26			длина отрезка		длина отрезка
7	504873.86	2174223.76			длина отрезка		длина отрезка
8	504865.37	2174380.24			длина отрезка		длина отрезка
9	504864.64	2174341.9			длина отрезка		длина отрезка
10	504861.17	2174271.73			длина отрезка		длина отрезка
11	504864.83	2174277.66			длина отрезка		длина отрезка
12	504869.41	2174311.07			длина отрезка		длина отрезка
13	504864.8	2174311.48			длина отрезка		длина отрезка
14	504864.11	2174482.27			длина отрезка		длина отрезка
15	504863.17	2174456.71			длина отрезка		длина отрезка
Государственный регистрационный номер				06/08-01/001			
Итого выделенных земельных участков				М.П.		подпись, фамилия	

Рисунки 1.1
 Планшета и Единого государственного реестра недвижимости кадастровых объектов недвижимости
 Описание инвентаризированного земельного участка

Инвентарный учетник: _____

Лист №: _____ Рисунок 1.1
 Дата: 11.2018 № 09/2018/0319/04/03/17
 Классификация земель: _____
 Вид: 01-08-00601010.04

Имя: Истринский район / Земельный участок



Исходный 1: дата: 01.01.2018; Удостоверен: _____

Государственный реестр недвижимости: _____

М.П.:

Рисунки 1.2

Планшета и Единого государственного реестра недвижимости кадастровых объектов недвижимости
 Описание инвентаризированного земельного участка

Инвентарный учетник: _____

Лист №: _____ Рисунок 1.2
 Дата: 11.2018 № 09/2018/0319/04/03/17
 Классификация земель: _____
 Вид: 01-08-00601010.04

Имя: Истринский район / Земельный участок

Система координат: МСК-35; зона 2

Порядковый номер	Координаты			Описание записи в выписке из Единого государственного реестра недвижимости	Средняя квадратическая погрешность определения координат записанных точек границ земельного участка, м
	X	Y	Z		
1	492354.29	2173262.02	4	линейный отрезок	0,1
2	492344,5	2173266,18	4	линейный отрезок	0,1
3	492336,63	2173255,39	4	линейный отрезок	2,5
4	492446,3	2173275,34	4	линейный отрезок	2,5
5	492444,57	2173259,08	4	линейный отрезок	2,5
6	492441,07	2173258,22	4	линейный отрезок	2,5

Исходный 1: дата: 01.01.2018; Удостоверен: _____

Государственный реестр недвижимости: _____

М.П.:

Лист 4

Виды и в Главном государственном реестре недвижимости области недвижимости
Сведения о кадастровом объекте

Кадастровый объект		наименование	
Лист №: Лист 4	Виды и в Главном государственном реестре недвижимости	Виды и в Главном государственном реестре недвижимости	Виды и в Главном государственном реестре недвижимости
ИДН: 50:08/008/010/04/017	ИДН: 50:08/008/010/04/017	ИДН: 50:08/008/010/04/017	ИДН: 50:08/008/010/04/017
Кадастровый объект		наименование	
Участок общей долевой собственности		Участок общей долевой собственности	
ИДН: 50:08/008/010/04/017		ИДН: 50:08/008/010/04/017	
Кадастровый объект		наименование	
Участок общей долевой собственности		Участок общей долевой собственности	
ИДН: 50:08/008/010/04/017		ИДН: 50:08/008/010/04/017	
Кадастровый объект		наименование	
Участок общей долевой собственности		Участок общей долевой собственности	
ИДН: 50:08/008/010/04/017		ИДН: 50:08/008/010/04/017	

Лист 4.1

Виды и в Главном государственном реестре недвижимости области недвижимости
Сведения о кадастровом объекте

Кадастровый объект		наименование	
Лист №: Лист 4.1	Виды и в Главном государственном реестре недвижимости	Виды и в Главном государственном реестре недвижимости	Виды и в Главном государственном реестре недвижимости
ИДН: 50:08/008/010/04/017	ИДН: 50:08/008/010/04/017	ИДН: 50:08/008/010/04/017	ИДН: 50:08/008/010/04/017
Кадастровый объект		наименование	
Участок общей долевой собственности		Участок общей долевой собственности	
ИДН: 50:08/008/010/04/017		ИДН: 50:08/008/010/04/017	
Кадастровый объект		наименование	
Участок общей долевой собственности		Участок общей долевой собственности	
ИДН: 50:08/008/010/04/017		ИДН: 50:08/008/010/04/017	
Кадастровый объект		наименование	
Участок общей долевой собственности		Участок общей долевой собственности	
ИДН: 50:08/008/010/04/017		ИДН: 50:08/008/010/04/017	

Рисунки 3.1
 Планшеты из Единого государственного реестра недвижимости об объектах недвижимости
 Объекты инвентаризации земельного участка

Информационный лист	
Лист № _____	Рисунки 3.1
24.11.2018 № 09/2018/021/009/007	Земельный участок
Квартальный номер	04 кв. 0000011.5

№ п/п	Площадь участка, кв. м	Земельный участок				Состояние обременения земельного участка
		1	2	3	4	
46	1100	1101	1102	1103	1104	данные отсутствуют
47	1101	1102	1103	1104	1105	данные отсутствуют
48	1102	1103	1104	1105	1106	данные отсутствуют
49	1103	1104	1105	1106	1107	данные отсутствуют
50	1104	1105	1106	1107	1108	данные отсутствуют
51	1105	1106	1107	1108	1109	данные отсутствуют
52	1106	1107	1108	1109	1110	данные отсутствуют
53	1107	1108	1109	1110	1111	данные отсутствуют
54	1108	1109	1110	1111	1112	данные отсутствуют
55	1109	1110	1111	1112	1113	данные отсутствуют
56	1110	1111	1112	1113	1114	данные отсутствуют
57	1111	1112	1113	1114	1115	данные отсутствуют
58	1112	1113	1114	1115	1116	данные отсутствуют
59	1113	1114	1115	1116	1117	данные отсутствуют
60	1114	1115	1116	1117	1118	данные отсутствуют

Сводный информационный лист	04 кв. 0000011.5
-----------------------------	------------------

Рисунки 3.1
 Планшеты из Единого государственного реестра недвижимости об объектах недвижимости
 Объекты инвентаризации земельного участка

Информационный лист	
Лист № _____	Рисунки 3.1
24.11.2018 № 09/2018/021/009/007	Земельный участок
Квартальный номер	04 кв. 0000011.5

№ п/п	Площадь участка, кв. м	Земельный участок				Состояние обременения земельного участка
		1	2	3	4	
61	1115	1116	1117	1118	1119	данные отсутствуют
62	1116	1117	1118	1119	1120	данные отсутствуют
63	1117	1118	1119	1120	1121	данные отсутствуют
64	1118	1119	1120	1121	1122	данные отсутствуют
65	1119	1120	1121	1122	1123	данные отсутствуют
66	1120	1121	1122	1123	1124	данные отсутствуют
67	1121	1122	1123	1124	1125	данные отсутствуют
68	1122	1123	1124	1125	1126	данные отсутствуют
69	1123	1124	1125	1126	1127	данные отсутствуют
70	1124	1125	1126	1127	1128	данные отсутствуют
71	1125	1126	1127	1128	1129	данные отсутствуют
72	1126	1127	1128	1129	1130	данные отсутствуют
73	1127	1128	1129	1130	1131	данные отсутствуют
74	1128	1129	1130	1131	1132	данные отсутствуют
75	1129	1130	1131	1132	1133	данные отсутствуют

Сводный информационный лист	04 кв. 0000011.5
-----------------------------	------------------

Рисун 3.1
 Планш в Главном государственном учреждении кадастровой службы Московской области
 Описание инвентаризации земельного участка

Исходный участок			
Лист №	Рисун 3.1	Итого листов рисунка 3.1	Итого листов плана
24.11.2018	№ 50/18/003/2018/0007	1	1
Кадастровый номер	50/08/0040115		

Лист №	Площадь участка, кв. м	Дополнительные сведения					Классификация земельного участка	Ссылка на кадастровый документ
		1	2	3	4	5		
76	1130	1131	1132	1133	1134	1135	1136	
77	1131	1132	1133	1134	1135	1136	1137	
78	1132	1133	1134	1135	1136	1137	1138	
79	1133	1134	1135	1136	1137	1138	1139	
80	1134	1135	1136	1137	1138	1139	1140	
81	1135	1136	1137	1138	1139	1140	1141	
82	1136	1137	1138	1139	1140	1141	1142	
83	1137	1138	1139	1140	1141	1142	1143	
84	1138	1139	1140	1141	1142	1143	1144	
85	1139	1140	1141	1142	1143	1144	1145	
86	1140	1141	1142	1143	1144	1145	1146	
87	1141	1142	1143	1144	1145	1146	1147	
88	1142	1143	1144	1145	1146	1147	1148	
89	1143	1144	1145	1146	1147	1148	1149	
90	1144	1145	1146	1147	1148	1149	1150	

Средствозачетный рисунок	50/08/0040115	50/08/0040115
--------------------------	---------------	---------------

Рисун 3.1
 Планш в Главном государственном учреждении кадастровой службы Московской области
 Описание инвентаризации земельного участка

Исходный участок			
Лист №	Рисун 3.1	Итого листов рисунка 3.1	Итого листов плана
24.11.2018	№ 50/18/003/2018/0007	1	1
Кадастровый номер	50/08/0040115		

Лист №	Площадь участка, кв. м	Дополнительные сведения					Классификация земельного участка	Ссылка на кадастровый документ
		1	2	3	4	5		
91	1145	1146	1147	1148	1149	1150	1151	
92	1146	1147	1148	1149	1150	1151	1152	
93	1147	1148	1149	1150	1151	1152	1153	
94	1148	1149	1150	1151	1152	1153	1154	
95	1149	1150	1151	1152	1153	1154	1155	
96	1150	1151	1152	1153	1154	1155	1156	
97	1151	1152	1153	1154	1155	1156	1157	
98	1152	1153	1154	1155	1156	1157	1158	
99	1153	1154	1155	1156	1157	1158	1159	
100	1154	1155	1156	1157	1158	1159	1160	
101	1155	1156	1157	1158	1159	1160	1161	
102	1156	1157	1158	1159	1160	1161	1162	
103	1157	1158	1159	1160	1161	1162	1163	
104	1158	1159	1160	1161	1162	1163	1164	
105	1159	1160	1161	1162	1163	1164	1165	

Средствозачетный рисунок	50/08/0040115	50/08/0040115
--------------------------	---------------	---------------

Лист 3.1
 Планшета из Единого государственного реестра недвижимости кадастровых объектов недвижимости
 Описание инвентаризации земельного участка

Инвентарный учетник	
Лист №: Листов 3.1	Всего листов листов 3.1
24.11.2018 № 50/01/003/2018/000/001	50/01/003/2018/000/001/5
Кад. номер участка	

№ п/п	Наименование земельного участка	Средства измерения (длина, ширина, высота) участка, м					Средняя площадь земельного участка, кв. м	Классификация земельного участка	Ссылка на кадастровый номер земельного участка
		1	2	3	4	5			
1	096	1140	1141	1142	1143	1144	1145	1146	1147
2	107	1141	1142	1143	1144	1145	1146	1147	1148
3	108	1142	1143	1144	1145	1146	1147	1148	1149
4	109	1143	1144	1145	1146	1147	1148	1149	1150
5	110	1144	1145	1146	1147	1148	1149	1150	1151
6	111	1145	1146	1147	1148	1149	1150	1151	1152
7	112	1146	1147	1148	1149	1150	1151	1152	1153
8	113	1147	1148	1149	1150	1151	1152	1153	1154
9	114	1148	1149	1150	1151	1152	1153	1154	1155

Бухгалтерский регистрационный номер инвентаризации	№ инвентаризации	М.П.	инициалы, фамилия

Лист 3.2
 Планшета из Единого государственного реестра недвижимости кадастровых объектов недвижимости
 Описание инвентаризации земельного участка

Инвентарный учетник	
Лист №: Листов 3.2	Всего листов листов 3.2
24.11.2018 № 50/01/003/2018/000/001	50/01/003/2018/000/001/5
Кад. номер участка	

№ п/п	Наименование земельного участка	Координаты		Средняя площадь земельного участка, кв. м	Средняя высота земельного участка, м
		X	Y		
1	096	408481.51	2178982.15	3.3	5.3
2	107	408483.08	2178913.52	3.3	5.3
3	108	408477.14	2178906	3.3	5.3
4	109	408457.17	2178902.26	3.3	5.3
5	110	408434.89	2178897.34	3.3	5.3
6	111	408402.23	2178893.16	3.3	5.3
7	112	408352.76	2178888.29	3.3	5.3
8	113	408303.31	2178883.42	3.3	5.3
9	114	408253.86	2178878.55	3.3	5.3
10	115	408204.41	2178873.68	3.3	5.3
11	116	408154.96	2178868.81	3.3	5.3
12	117	408105.51	2178863.94	3.3	5.3
13	118	408056.06	2178859.07	3.3	5.3
14	119	408006.61	2178854.20	3.3	5.3
15	120	407957.16	2178849.33	3.3	5.3

Бухгалтерский регистрационный номер инвентаризации	№ инвентаризации	М.П.	инициалы, фамилия

Рисун 3.2
 Планка из Главног государственного регистра недвижимости об области недвижимости
 Описание инвентаризации земельного участка

Инвентарный учетник	
Лист № _____	Рисун № 3.2
24.11.2018 № 09/2018/021/003/0007	Итого листов выписки _____
Код инвентаризации	50-09-0000011-5

Система координат: МСК-91, зона 2					
Описание инвентаризации земельного участка					
№ п/п	№	Код	В	Описание инвентаризации земельного участка	Будет ли зарегистрирована информация о кадастровом номере земельного участка, в
1	2	3	4	5	6
16	09/202.24	21790116.51	земельный участок	земельный участок	3.3
17	09/202.24	21790117.24	земельный участок	земельный участок	3.3
18	09/211.15	21790114.93	земельный участок	земельный участок	3.3
19	09/154.13	2179022.26	земельный участок	земельный участок	3.3
20	09/086.47	2179002.06	земельный участок	земельный участок	3.3
21	09/166.42	2179012.39	земельный участок	земельный участок	3.3
22	09/166.42	2179014.11	земельный участок	земельный участок	3.3
23	09/202.24	2179014.16	земельный участок	земельный участок	3.3
24	09/202.24	2179014.3	земельный участок	земельный участок	3.3
25	09/190.18	2179014.52	земельный участок	земельный участок	3.3
26	09/166.42	2179016.52	земельный участок	земельный участок	3.3
28	09/202.24	2179004.53	земельный участок	земельный участок	3.3
29	09/202.24	2179016.52	земельный участок	земельный участок	3.3
30	09/201.31	2179010.62	земельный участок	земельный участок	3.3

Государственный регистрационный номер	50/09/021/09	инвентаризация	инвентаризация, форма
---------------------------------------	--------------	----------------	-----------------------

Рисун 3.2
 Планка из Главног государственного регистра недвижимости об области недвижимости
 Описание инвентаризации земельного участка

Инвентарный учетник	
Лист № _____	Рисун № 3.2
24.11.2018 № 09/2018/021/003/0007	Итого листов выписки _____
Код инвентаризации	50-09-0000011-5

Система координат: МСК-91, зона 2					
Описание инвентаризации земельного участка					
№ п/п	№	Код	В	Описание инвентаризации земельного участка	Будет ли зарегистрирована информация о кадастровом номере земельного участка, в
1	2	3	4	5	6
31	09/252.36	2179010.46	земельный участок	земельный участок	3.3
32	09/240.08	2179000.02	земельный участок	земельный участок	3.3
33	09/213.7	2179003.03	земельный участок	земельный участок	3.3
34	09/163.34	2179024.47	земельный участок	земельный участок	3.3
35	09/161.23	2179130.26	земельный участок	земельный участок	3.3
36	09/214.4	2179027.4	земельный участок	земельный участок	3.3
37	09/163.34	2179010.5	земельный участок	земельный участок	3.3
38	09/170.61	2179259.7	земельный участок	земельный участок	3.3
39	09/071.47	2179182.62	земельный участок	земельный участок	3.3
40	09/093.07	2179096.64	земельный участок	земельный участок	3.3
41	09/071.13	2179001.45	земельный участок	земельный участок	3.3
42	09/091.96	2179005.76	земельный участок	земельный участок	3.3
43	09/252.51	2179090.17	земельный участок	земельный участок	3.3
44	09/071.43	2179090.08	земельный участок	земельный участок	3.3
45	09/163.31	2179018.06	земельный участок	земельный участок	3.3

Государственный регистрационный номер	50/09/021/09	инвентаризация	инвентаризация, форма
---------------------------------------	--------------	----------------	-----------------------

Рисун 3.2
 Планш в Главном государственном архиве кадастровой информации области Московской области
 Описание инвентаризации земельного участка

Инвентарный лист № _____		
Лист № _____	Рисун 3.2	Этого листа рисун 3.2
24.11.2018	№ 50/18/003/2018/001/001	Итого листов листов _____
Код инвентаризации _____		

Система координат: МСК-91, зона 2					
Итого № _____					
Номер точки	Координаты			Описание территории по плану (и)	Будет ли использоваться территория (описание территории) (тип, площадь, площадь участка, м)
	X	Y	Z		
46	497822.46	2178756.23		линии отрезка	3,3
47	497826.09	2178816.01		линии отрезка	3,3
48	497822.31	2178863.58		линии отрезка	3,3
49	497826.23	2178872.56		линии отрезка	3,3
50	497822.23	2178895.72		линии отрезка	3,3
51	497821.43	2178912.81		линии отрезка	3,3
52	497828.73	2178826.13		линии отрезка	3,3
53	497829.71	2178887.66		линии отрезка	3,3
54	497826.43	2178854.24		линии отрезка	3,3
55	497827.0	2178811.99		линии отрезка	3,3
56	497828.09	2178815.74		линии отрезка	3,3
57	497828.31	2178826.03		линии отрезка	3,3
58	497843.48	2178811.86		линии отрезка	3,3
59	497827.47	2178811.8		линии отрезка	3,3
60	497843.2	2178815.99		линии отрезка	3,3

Государственный реестр недвижимости	№ 50/18/003/2018/001/001	линия	линия, линия
-------------------------------------	--------------------------	-------	--------------

Рисун 3.2
 Планш в Главном государственном архиве кадастровой информации области Московской области
 Описание инвентаризации земельного участка

Инвентарный лист № _____		
Лист № _____	Рисун 3.2	Этого листа рисун 3.2
24.11.2018	№ 50/18/003/2018/001/001	Итого листов листов _____
Код инвентаризации _____		

Система координат: МСК-91, зона 2					
Итого № _____					
Номер точки	Координаты			Описание территории по плану (и)	Будет ли использоваться территория (описание территории) (тип, площадь, площадь участка, м)
	X	Y	Z		
61	497824.43	2178832.95		линии отрезка	3,3
62	497821.64	2178844.25		линии отрезка	3,3
63	497824.22	2178870.04		линии отрезка	3,3
64	497825.51	2178891.08		линии отрезка	3,3
65	497826.09	2179003.4		линии отрезка	3,3
66	497821.9	2179011		линии отрезка	3,3
67	497847.54	2178812.23		линии отрезка	3,3
68	497819.84	2178871.51		линии отрезка	3,3
69	497822.84	2178858.79		линии отрезка	3,3
70	497822.48	2178866.66		линии отрезка	3,3
71	49782	2178811.51		линии отрезка	3,3
72	49782	2178855.66		линии отрезка	3,3
73	497826.28	2178836.52		линии отрезка	3,3
74	497824.48	2178810.16		линии отрезка	3,3
75	497844.71	2178733.02		линии отрезка	3,3

Государственный реестр недвижимости	№ 50/18/003/2018/001/001	линия	линия, линия
-------------------------------------	--------------------------	-------	--------------

Рисун 3.2

Валюта и Единого государственного реестра недвижимости об области недвижимости
Описание инвентаризации земельного участка

Инвентарный лист №		Итого листов выписки	
№ 36	Результат 3.1	Итого листов выписки 3.2	Итого листов выписки
24.11.2018	№ 002/18/021/003/0001	№ 002/18/021/003/0001	№ 002/18/021/003/0001
Код инвентарного листа	50-09-0040011.5		

Номер листа	Кодирование			Описание инвентаризации по листам	Будет ли государственная регистрация сведений о кадастровом объекте (архитектурный объект, граница земельного участка)
	X	Y	Z		
1	01	002/18/021/003/0001	002/18/021/003/0001	Итого листов выписки	Итого листов выписки
76	01	002/18/021/003/0001	002/18/021/003/0001	Итого листов выписки	Итого листов выписки
77	01	002/18/021/003/0001	002/18/021/003/0001	Итого листов выписки	Итого листов выписки
78	01	002/18/021/003/0001	002/18/021/003/0001	Итого листов выписки	Итого листов выписки
79	01	002/18/021/003/0001	002/18/021/003/0001	Итого листов выписки	Итого листов выписки
80	01	002/18/021/003/0001	002/18/021/003/0001	Итого листов выписки	Итого листов выписки
81	01	002/18/021/003/0001	002/18/021/003/0001	Итого листов выписки	Итого листов выписки
82	01	002/18/021/003/0001	002/18/021/003/0001	Итого листов выписки	Итого листов выписки
83	01	002/18/021/003/0001	002/18/021/003/0001	Итого листов выписки	Итого листов выписки
84	01	002/18/021/003/0001	002/18/021/003/0001	Итого листов выписки	Итого листов выписки
85	01	002/18/021/003/0001	002/18/021/003/0001	Итого листов выписки	Итого листов выписки
86	01	002/18/021/003/0001	002/18/021/003/0001	Итого листов выписки	Итого листов выписки
87	01	002/18/021/003/0001	002/18/021/003/0001	Итого листов выписки	Итого листов выписки
88	01	002/18/021/003/0001	002/18/021/003/0001	Итого листов выписки	Итого листов выписки
89	01	002/18/021/003/0001	002/18/021/003/0001	Итого листов выписки	Итого листов выписки
90	01	002/18/021/003/0001	002/18/021/003/0001	Итого листов выписки	Итого листов выписки

Государственный регистрационный номер	Итого листов выписки	Итого листов выписки	Итого листов выписки
002/18/021/003/0001	002/18/021/003/0001	002/18/021/003/0001	002/18/021/003/0001

Рисун 3.2

Валюта и Единого государственного реестра недвижимости об области недвижимости
Описание инвентаризации земельного участка

Инвентарный лист №		Итого листов выписки	
№ 36	Результат 3.1	Итого листов выписки 3.2	Итого листов выписки
24.11.2018	№ 002/18/021/003/0001	№ 002/18/021/003/0001	№ 002/18/021/003/0001
Код инвентарного листа	50-09-0040011.5		

Номер листа	Кодирование			Описание инвентаризации по листам	Будет ли государственная регистрация сведений о кадастровом объекте (архитектурный объект, граница земельного участка)
	X	Y	Z		
1	01	002/18/021/003/0001	002/18/021/003/0001	Итого листов выписки	Итого листов выписки
01	01	002/18/021/003/0001	002/18/021/003/0001	Итого листов выписки	Итого листов выписки
02	01	002/18/021/003/0001	002/18/021/003/0001	Итого листов выписки	Итого листов выписки
03	01	002/18/021/003/0001	002/18/021/003/0001	Итого листов выписки	Итого листов выписки
04	01	002/18/021/003/0001	002/18/021/003/0001	Итого листов выписки	Итого листов выписки
05	01	002/18/021/003/0001	002/18/021/003/0001	Итого листов выписки	Итого листов выписки
06	01	002/18/021/003/0001	002/18/021/003/0001	Итого листов выписки	Итого листов выписки
07	01	002/18/021/003/0001	002/18/021/003/0001	Итого листов выписки	Итого листов выписки
08	01	002/18/021/003/0001	002/18/021/003/0001	Итого листов выписки	Итого листов выписки
09	01	002/18/021/003/0001	002/18/021/003/0001	Итого листов выписки	Итого листов выписки
100	01	002/18/021/003/0001	002/18/021/003/0001	Итого листов выписки	Итого листов выписки
101	01	002/18/021/003/0001	002/18/021/003/0001	Итого листов выписки	Итого листов выписки
102	01	002/18/021/003/0001	002/18/021/003/0001	Итого листов выписки	Итого листов выписки
103	01	002/18/021/003/0001	002/18/021/003/0001	Итого листов выписки	Итого листов выписки
104	01	002/18/021/003/0001	002/18/021/003/0001	Итого листов выписки	Итого листов выписки
105	01	002/18/021/003/0001	002/18/021/003/0001	Итого листов выписки	Итого листов выписки

Государственный регистрационный номер	Итого листов выписки	Итого листов выписки	Итого листов выписки
002/18/021/003/0001	002/18/021/003/0001	002/18/021/003/0001	002/18/021/003/0001

Лист 3.2
 План 3.2
 Владельцы и Единого государственного реестра недвижимости кадастровых объектов недвижимости
 Объекты инвентаризации земельного участка

Земельный участок

Лист № 3.2, Формат 3.2, Вид документа: План 3.2, Дата документа: 2011.09.18, № 00:00:000011.5, Вид документа: План 3.2, Дата документа: 2011.09.18.5

Кадастровый номер: 50:08:008011.5

Система координат: МСК-92, зона 2

№ п/п	Борозды				Объемные измерения по плану	Средняя квадратическая погрешность определения координат пунктов (точка, линия, площадь) участка, м
	X	Y	Z	V		
106	49424.2	217001.79			линия отрезок	3.3
107	49318.78	217001.94			линия отрезок	3.3
108	49337.21	217002.8			линия отрезок	3.3
109	49345.89	217003.59			линия отрезок	3.3
110	49343	217004.26			линия отрезок	3.3
111	49344.56	217004.7			линия отрезок	3.3
112	49327.47	217004.16			линия отрезок	3.3
113	49331.51	217003.21			линия отрезок	3.3
114	49482.81	217004.2			линия отрезок	3.3

Государственный реестр недвижимости

линия инвентаризации земельности

план

М.П.

инициалы, фамилия

Лист 4
 План 4
 Владельцы и Единого государственного реестра недвижимости кадастровых объектов недвижимости
 Объекты инвентаризации земельного участка

Земельный участок

Лист № 4, Формат 4, Вид документа: План 4, Дата документа: 2011.09.18, № 00:00:000011.5, Вид документа: План 4, Дата документа: 2011.09.18.5

Кадастровый номер: 50:08:008011.5



Масштаб 1: действительность

Условные обозначения

Государственный реестр недвижимости

линия инвентаризации земельности

план

М.П.

инициалы, фамилия

Рисунок 4

Виды и в Службу государственного кадастра недвижимости об области кадастровых
Сведения в части земельных участков


Земельный участок	
Лист № Рисунок А.....	Итого листов выписки.....
24.11.2018 № 09/2018/21/003/004/007	Итого листов выписки.....
Кадастровый номер.....	50:08:0080011:5
План (чертеж, схема) части земельного участка.....	
Участок номер части: 50:08:0080011:5/2	
	
Масштаб 1: дата и структура..... Утвердил: специалист.....	
Информационный рисунок.....	
дата и наименование документа.....	подпись.....
М.П.:	

Рисунок 4

Виды и в Службу государственного кадастра недвижимости об области кадастровых
Сведения в части земельных участков


Земельный участок	
Лист № Рисунок А.....	Итого листов выписки.....
24.11.2018 № 09/2018/21/003/004/007	Итого листов выписки.....
Кадастровый номер.....	50:08:0080011:5
План (чертеж, схема) части земельного участка.....	
Участок номер части: 50:08:0080011:5/2	
	
Масштаб 1: дата и структура..... Утвердил: специалист.....	
Информационный рисунок.....	
дата и наименование документа.....	подпись.....
М.П.:	

Рисунок 4

Виды и размеры земельных участков, принадлежащих субъектам государственной власти Московской области

Исходный участок		Исходный участок	
Вид ЗУ: Земельный участок	Итого земельный участок: _____	Итого земельный участок: _____	Итого земельный участок: _____
24.11.2018 № 09/2018/21/003/0007	Итого земельный участок: _____	Итого земельный участок: _____	Итого земельный участок: _____
Категория земель: _____	Итого земельный участок: _____	Итого земельный участок: _____	Итого земельный участок: _____
План (чертеж, схема) земельного участка		Участок по адресу: Московская область, Истринский район, с/пос. Солнечногорское, д. Солнечногорское, уч. № 09/2018/21/003/0007	
Масштаб: 1:1000 (или другой масштаб)		Участок по адресу: _____	
Географические координаты: _____		Итого земельный участок: _____	
Итого земельный участок: _____		Итого земельный участок: _____	

Рисунок 4

Виды и размеры земельных участков, принадлежащих субъектам государственной власти Московской области

Исходный участок		Исходный участок	
Вид ЗУ: Земельный участок	Итого земельный участок: _____	Итого земельный участок: _____	Итого земельный участок: _____
24.11.2018 № 09/2018/21/003/0007	Итого земельный участок: _____	Итого земельный участок: _____	Итого земельный участок: _____
Категория земель: _____	Итого земельный участок: _____	Итого земельный участок: _____	Итого земельный участок: _____
План (чертеж, схема) земельного участка		Участок по адресу: Московская область, Истринский район, с/пос. Солнечногорское, д. Солнечногорское, уч. № 09/2018/21/003/0007	
Масштаб: 1:1000 (или другой масштаб)		Участок по адресу: _____	
Географические координаты: _____		Итого земельный участок: _____	
Итого земельный участок: _____		Итого земельный участок: _____	

Рисунок 4

Виды и размеры государственного реестра кадастровых объектов недвижимости
(Сведения о кадастровом объекте)


Исходный участок	
Лист № ... Рисунок А...	Итого листов выписки: ...
24.11.2018 № 50/01/008/2018/001/001	Итого листов выписки: ...
Кадастровый номер:	50/01/008/2018/001/001
План (чертеж, схема) кадастрового участка	
Участок номер кадастр. № 50/01/008/2018/001/001	
	
Масштаб 1: ...	
Муниципальный район: Истринский район Московской области	
Географические координаты	ФГИС: ЕГРН
Исходный кадастровый номер участка	Исходный кадастровый номер участка
	М.П.

Рисунок 4

Виды и размеры государственного реестра кадастровых объектов недвижимости
(Сведения о кадастровом объекте)


Исходный участок	
Лист № ... Рисунок А...	Итого листов выписки: ...
24.11.2018 № 50/01/008/2018/001/001	Итого листов выписки: ...
Кадастровый номер:	50/01/008/2018/001/001
План (чертеж, схема) кадастрового участка	
Участок номер кадастр. № 50/01/008/2018/001/001	
	
Масштаб 1: ...	
Муниципальный район: Истринский район Московской области	
Географические координаты	ФГИС: ЕГРН
Исходный кадастровый номер участка	Исходный кадастровый номер участка
	М.П.

Рисунок 4
Масштаб и Главное географическое направление кадастровых объектов недвижимости
(Сельские и частные земельные участки)

Земельный участок	
Лист № ... Рисунок А...	Итого листов выписки: _____
24.11.2018 № 50/01/021/01/001/001/001/001/001	Итого листов выписки: _____
Кладовый номер: 50/01/0000111.5	50/01/0000111.5
План (сиртез, опись) части земельного участка: Участок именуется: 50/01/0000111.5/09	
Масштаб 1:1000000000 Тушмавы области: _____	
Государственный реестр недвижимости: 50/01/0000111.5/09	

Рисунок 4.1
Масштаб и Главное географическое направление кадастровых объектов недвижимости
(Сельские и частные земельные участки)

Земельный участок		
Лист № ... Рисунок 4.1...	Итого листов выписки: _____	
24.11.2018 № 50/01/021/01/001/001/001/001/001	Итого листов выписки: _____	
Кладовый номер: 50/01/0000111.5	50/01/0000111.5	
Участковый номер участка	Площадь (кв.м)	Старинные притоки и впадения в водотоки для притоков при по объекту недвижимости как определяются в соответствии с:
1	2	
1	2017	Уточнение при по земельный участок, государственные статьи 56, 58.1 Земельного кодекса Российской Федерации, Матрица № 50/01/021/04/01 от 14.02.2014, Протокол: Дата вступления срока действия протокола оспаривания: 22.02.2016.
2	1110	Публичный сервитут, Матрица № 50/01/021/04/01 от 14.02.2014, Протокол: Дата вступления срока действия протокола оспаривания: 22.02.2016.
3	397	Уточнение при по земельный участок, государственные статьи 56, 58.1 Земельного кодекса Российской Федерации, Матрица № 50/01/021/04/01 от 14.02.2014, Протокол: Дата вступления срока действия протокола оспаривания: 22.02.2016.
4	4132	Уточнение при по земельный участок, государственные статьи 56, 58.1 Земельного кодекса Российской Федерации, Матрица № 50/01/021/04/01 от 14.02.2014, Протокол: Дата вступления срока действия протокола оспаривания: 22.02.2016.
5	1110	Уточнение при по земельный участок, государственные статьи 56, 58.1 Земельного кодекса Российской Федерации, Матрица № 50/01/021/04/01 от 14.02.2014, Протокол: Дата вступления срока действия протокола оспаривания: 22.02.2016.
6	3679	Уточнение при по земельный участок, государственные статьи 56, 58.1 Земельного кодекса Российской Федерации, Матрица № 50/01/021/04/01 от 14.02.2014, Протокол: Дата вступления срока действия протокола оспаривания: 22.02.2016.
7	25753	Уточнение при по земельный участок, государственные статьи 56, 58.1 Земельного кодекса Российской Федерации, Матрица № 50/01/021/04/01 от 14.02.2014, Протокол: Дата вступления срока действия протокола оспаривания: 22.02.2016.
8	224473	Уточнение при по земельный участок, государственные статьи 56, 58.1 Земельного кодекса Российской Федерации, Матрица № 50/01/021/04/01 от 14.02.2014, Протокол: Дата вступления срока действия протокола оспаривания: 22.02.2016.
Государственный реестр недвижимости		
Итого земельных участков: _____		
М.П.:		
Итого листов выписки: _____		
Итого листов выписки: _____		

Рисунок 4.2

Имя и фамилия государственного эксперта-оценщика кадастровой стоимости объектов недвижимости
 (Субъект РФ, муниципальный район, город)

Имя и фамилия государственного эксперта-оценщика кадастровой стоимости объектов недвижимости
 (Субъект РФ, муниципальный район, город)

Имя и фамилия государственного эксперта-оценщика кадастровой стоимости объектов недвижимости
 (Субъект РФ, муниципальный район, город)

Имя и фамилия государственного эксперта-оценщика кадастровой стоимости объектов недвижимости
 (Субъект РФ, муниципальный район, город)

Рисунок 4.3

Имя и фамилия государственного эксперта-оценщика кадастровой стоимости объектов недвижимости
 (Субъект РФ, муниципальный район, город)

Имя и фамилия государственного эксперта-оценщика кадастровой стоимости объектов недвижимости
 (Субъект РФ, муниципальный район, город)

Имя и фамилия государственного эксперта-оценщика кадастровой стоимости объектов недвижимости
 (Субъект РФ, муниципальный район, город)

Имя и фамилия государственного эксперта-оценщика кадастровой стоимости объектов недвижимости
 (Субъект РФ, муниципальный район, город)

№ п/п	Коды объектов недвижимости			Описание земельных участков	Средняя кадастровая стоимость земельных участков по состоянию на 01.01.2015 г.	Единица измерения
	К	У	Л			
1	50	01	01	земельный участок	25	кв. м
2	50	01	01	земельный участок	25	кв. м
3	50	01	01	земельный участок	25	кв. м
4	50	01	01	земельный участок	25	кв. м
5	50	01	01	земельный участок	25	кв. м
6	50	01	01	земельный участок	25	кв. м
7	50	01	01	земельный участок	25	кв. м
8	50	01	01	земельный участок	25	кв. м
9	50	01	01	земельный участок	25	кв. м
10	50	01	01	земельный участок	25	кв. м
11	50	01	01	земельный участок	25	кв. м
12	50	01	01	земельный участок	25	кв. м
13	50	01	01	земельный участок	25	кв. м
14	50	01	01	земельный участок	25	кв. м
15	50	01	01	земельный участок	25	кв. м
16	50	01	01	земельный участок	25	кв. м
17	50	01	01	земельный участок	25	кв. м
18	50	01	01	земельный участок	25	кв. м
19	50	01	01	земельный участок	25	кв. м
20	50	01	01	земельный участок	25	кв. м
21	50	01	01	земельный участок	25	кв. м
22	50	01	01	земельный участок	25	кв. м
23	50	01	01	земельный участок	25	кв. м
24	50	01	01	земельный участок	25	кв. м
25	50	01	01	земельный участок	25	кв. м
26	50	01	01	земельный участок	25	кв. м
27	50	01	01	земельный участок	25	кв. м
28	50	01	01	земельный участок	25	кв. м
Итого:					46128	кв. м

№ п/п	Коды объектов недвижимости			Описание земельных участков	Средняя кадастровая стоимость земельных участков по состоянию на 01.01.2015 г.	Единица измерения
	К	У	Л			
1	50	01	01	земельный участок	25	кв. м
2	50	01	01	земельный участок	25	кв. м
3	50	01	01	земельный участок	25	кв. м
4	50	01	01	земельный участок	25	кв. м
5	50	01	01	земельный участок	25	кв. м
6	50	01	01	земельный участок	25	кв. м
7	50	01	01	земельный участок	25	кв. м
8	50	01	01	земельный участок	25	кв. м
9	50	01	01	земельный участок	25	кв. м
10	50	01	01	земельный участок	25	кв. м
11	50	01	01	земельный участок	25	кв. м
12	50	01	01	земельный участок	25	кв. м
13	50	01	01	земельный участок	25	кв. м
14	50	01	01	земельный участок	25	кв. м
15	50	01	01	земельный участок	25	кв. м
16	50	01	01	земельный участок	25	кв. м
17	50	01	01	земельный участок	25	кв. м
18	50	01	01	земельный участок	25	кв. м
19	50	01	01	земельный участок	25	кв. м
20	50	01	01	земельный участок	25	кв. м
21	50	01	01	земельный участок	25	кв. м
22	50	01	01	земельный участок	25	кв. м
23	50	01	01	земельный участок	25	кв. м
24	50	01	01	земельный участок	25	кв. м
25	50	01	01	земельный участок	25	кв. м
26	50	01	01	земельный участок	25	кв. м
27	50	01	01	земельный участок	25	кв. м
28	50	01	01	земельный участок	25	кв. м
Итого:					46128	кв. м

Рисунок 4.2

Имя и наименование района кадастровых объектов недвижимости
 (Солнечногорский район Московской области)

Кадастровый учет
 Дата № _____ Роспотреб. № _____
 24.11.2018 № 50/01/2018/00007
 Итого листов: _____
 Итого листов выдано: _____
 Кадастровый номер: 50/08/006/01/5

№ п/п	Кодирование			Описание земельных участков	Средняя кадастровая стоимость (средняя кадастровая стоимость земельного участка, в рублях)	Итого
	X	Y	Z			
38	4871147	21 70152,01	4	земельный участок	2,5	2,5
41	4872016	21 70156,17	4	земельный участок	2,5	2,5
46	4870622	21 70170,21	4	земельный участок	2,5	2,5
47	4870750	21 70171,61	4	земельный участок	2,5	2,5
51	4870716	21 70126,3	4	земельный участок	2,5	2,5
56	4872081	21 70614,74	4	земельный участок	2,5	2,5
57	4872791	21 70623,90	4	земельный участок	2,5	2,5
63	4875961	21 70679,04	4	земельный участок	2,5	2,5
64	4875951	21 70690,08	4	земельный участок	2,5	2,5
65	4875950	21 70691,0	4	земельный участок	2,5	2,5
66	4876119	21 70913,1	4	земельный участок	2,5	2,5
67	4876421	21 70912,51	4	земельный участок	2,5	2,5
68	4877160	21 70871,41	4	земельный участок	2,5	2,5
69	4877324	21 70625,79	4	земельный участок	2,5	2,5
70	4877226	21 70666,66	4	земельный участок	2,5	2,5
71	4877762	21 70811,31	4	земельный участок	2,5	2,5
74	4877971	21 70736,16	4	земельный участок	2,5	2,5
Государственный регистрационный номер государственного кадастра недвижимости					50/08/01/01	50/08/01/01
Итого выделено земельных участков					М.П.	подпись, фамилия

Рисунок 4.3

Имя и наименование района кадастровых объектов недвижимости
 (Солнечногорский район Московской области)

Кадастровый учет
 Дата № _____ Роспотреб. № _____
 24.11.2018 № 50/01/2018/00007
 Итого листов: _____
 Итого листов выдано: _____
 Кадастровый номер: 50/08/006/01/5

№ п/п	Кодирование			Описание земельных участков	Средняя кадастровая стоимость (средняя кадастровая стоимость земельного участка, в рублях)	Итого
	X	Y	Z			
75	4870613	21 70133,90	4	земельный участок	2,5	2,5
76	4870613	21 70133,90	4	земельный участок	2,5	2,5
78	4870613	21 70133,90	4	земельный участок	2,5	2,5
79	4870613	21 70133,90	4	земельный участок	2,5	2,5
81	4872156	21 70666,68	4	земельный участок	2,5	2,5
86	4872156	21 70672,11	4	земельный участок	2,5	2,5
87	4872156	21 70688,14	4	земельный участок	2,5	2,5
88	4870613	21 70682,82	4	земельный участок	2,5	2,5
89	4871147	21 70679,06	4	земельный участок	2,5	2,5
90	4873221	21 70694,42	4	земельный участок	2,5	2,5
91	4873282	21 70657,34	4	земельный участок	2,5	2,5
92	4873571	21 70655,84	4	земельный участок	2,5	2,5
93	4873761	21 70648,24	4	земельный участок	2,5	2,5
94	4873615	21 70611,71	4	земельный участок	2,5	2,5
95	4874076	21 70604,05	4	земельный участок	2,5	2,5
96	4874622	21 70704,24	4	земельный участок	2,5	2,5
Государственный регистрационный номер государственного кадастра недвижимости					50/08/01/01	50/08/01/01
Итого выделено земельных участков					М.П.	подпись, фамилия

Рисун 4.2

Имя и в Главного государственного регистра кадастровых объектов недвижимости области Московской области (Средняя и Южная Истринский район)

Выделенный участок		Имя и в Главного государственного регистра кадастровых объектов недвижимости области Московской области (Средняя и Южная Истринский район)		Итого деловых выделов	
№ участка	№ кадастрового участка	Имя и в Главного государственного регистра кадастровых объектов недвижимости области Московской области (Средняя и Южная Истринский район)	Итого деловых выделов	Итого деловых выделов	Итого деловых выделов
1	2	3	4	5	6
47	4833862.01	21.03.01.01.01	земельный участок	2,5	2,5
48	4833862.01	21.03.01.01.02	земельный участок	2,5	2,5
49	4833862.01	21.03.01.01.03	земельный участок	2,5	2,5
100	4833862.01	21.03.01.01.04	земельный участок	2,5	2,5
101	4833862.01	21.03.01.01.05	земельный участок	2,5	2,5
102	4833862.01	21.03.01.01.06	земельный участок	2,5	2,5
103	4833862.01	21.03.01.01.07	земельный участок	2,5	2,5
104	4833862.01	21.03.01.01.08	земельный участок	2,5	2,5
105	4833862.01	21.03.01.01.09	земельный участок	2,5	2,5
106	4833862.01	21.03.01.01.10	земельный участок	2,5	2,5
107	4833862.01	21.03.01.01.11	земельный участок	2,5	2,5
Средняя кадастровая стоимость (средняя кадастровая стоимость земельных участков)				4833862.01	2,5
Итого деловых выделов				4833862.01	2,5

Рисун 4.3

Имя и в Главного государственного регистра кадастровых объектов недвижимости области Московской области (Средняя и Южная Истринский район)

Выделенный участок		Имя и в Главного государственного регистра кадастровых объектов недвижимости области Московской области (Средняя и Южная Истринский район)		Итого деловых выделов	
№ участка	№ кадастрового участка	Имя и в Главного государственного регистра кадастровых объектов недвижимости области Московской области (Средняя и Южная Истринский район)	Итого деловых выделов	Итого деловых выделов	Итого деловых выделов
1	2	3	4	5	6
107	4833862.01	21.03.01.01.01	земельный участок	2,5	2,5
108	4833862.01	21.03.01.01.02	земельный участок	2,5	2,5
109	4833862.01	21.03.01.01.03	земельный участок	2,5	2,5
110	4833862.01	21.03.01.01.04	земельный участок	2,5	2,5
111	4833862.01	21.03.01.01.05	земельный участок	2,5	2,5
112	4833862.01	21.03.01.01.06	земельный участок	2,5	2,5
113	4833862.01	21.03.01.01.07	земельный участок	2,5	2,5
114	4833862.01	21.03.01.01.08	земельный участок	2,5	2,5
115	4833862.01	21.03.01.01.09	земельный участок	2,5	2,5
116	4833862.01	21.03.01.01.10	земельный участок	2,5	2,5
Средняя кадастровая стоимость (средняя кадастровая стоимость земельных участков)				4833862.01	2,5
Итого деловых выделов				4833862.01	2,5

Рисун 4.2

Исходы из Единого государственного реестра недвижимости кадастровых объектов недвижимости
 (Солнечногорский район Московской области)

Кадастровый участок

Лист № _____ Рабочий Л.Л. _____ Итого листов _____ Итого листов выдано _____
 24.11.2018 № 50:08:0060101:0007 _____ Итого листов выдано _____
 Кадастровый номер 50:08:0060101:0

Номер листа	Корректировки, м			Описание земельных участков	Средняя кадастровая стоимость земельных участков на дату окончания срока действия кадастрового плана
	X	Y	Z		
117	487533,02	2179068,67		Земельный участок	
118	487536,54	2179026,47		земельный участок	0,1
119	487536,11	2179082,78		земельный участок	0,1
120	487532,29	2179048,12		земельный участок	0,1
121	487521,26	2179058,66		земельный участок	земельный участок
122	487536,07	2179048,93		земельный участок	земельный участок
123	487547,67	2179068,67		земельный участок	земельный участок
124	487579,06	2179068,67		земельный участок	0,1
125	487566,71	2179013,67		земельный участок	0,1
126	487534,67	2179094,59		земельный участок	земельный участок
127	488097,03	2179259,30		земельный участок	земельный участок
128	488807,23	2179698,32		земельный участок	земельный участок
129	489628,28	2179809,33		земельный участок	0,1
130	488066,04	2179612,26		земельный участок	земельный участок
131	487000,13	2179361,36		земельный участок	0,1
132	487907,04	2179077,69		земельный участок	земельный участок
133	486996,96	2179002,66		земельный участок	земельный участок

Итого земельных участков _____ средняя кадастровая стоимость _____ М.П. _____

Рисун 4.3

Исходы из Единого государственного реестра недвижимости кадастровых объектов недвижимости
 (Солнечногорский район Московской области)

Кадастровый участок

Лист № _____ Рабочий Л.Л. _____ Итого листов _____ Итого листов выдано _____
 24.11.2018 № 50:08:0060101:0007 _____ Итого листов выдано _____
 Кадастровый номер 50:08:0060101:0

Номер листа	Корректировки, м			Описание земельных участков	Средняя кадастровая стоимость земельных участков на дату окончания срока действия кадастрового плана
	X	Y	Z		
134	488972,29	2179003,07		земельный участок	земельный участок
135	488994,78	2179014,54		земельный участок	земельный участок
136	486921,13	2179419,29		земельный участок	земельный участок
137	486978,06	2179648,36		земельный участок	0,1
138	486978,23	2179688,83		земельный участок	0,1
139	486971,39	2179251,23		земельный участок	0,1
140	486971,54	2179668,32		земельный участок	0,1
141	487012,42	2179688,66		земельный участок	0,1
142	487066,08	2179896,5		земельный участок	0,1
143	487078,39	2179694,14		земельный участок	земельный участок
144	487098,57	2179698,34		земельный участок	земельный участок
145	488097,18	2179698,47		земельный участок	0,1
146	487081,3	2179633,97		земельный участок	0,1
147	487061,33	2179157,48		земельный участок	земельный участок
148	487061,99	2179168,21		земельный участок	земельный участок
149	487332,11	2179167,54		земельный участок	земельный участок
150	487253,32	2179213,76		земельный участок	земельный участок

Итого земельных участков _____ средняя кадастровая стоимость _____ М.П. _____

Рисунок 4.2

Имя и Фамилия руководителя филиала администрации области Московской
 (Средняя школа №21 Солнечногорского района)

Исходный учет		Итого земель участка		Итого земель участка	
№ п/п	Коды	№	Итого земель участка	№	Итого земель участка
1	40401.01	217002.01			
2	40401.02	217002.02			
3	40401.03	217002.03			
4	40401.04	217002.04			
5	40401.05	217002.05			
6	40401.06	217002.06			
7	40401.07	217002.07			
8	40401.08	217002.08			
9	40401.09	217002.09			
10	40401.10	217002.10			
11	40401.11	217002.11			
12	40401.12	217002.12			
13	40401.13	217002.13			
14	40401.14	217002.14			
15	40401.15	217002.15			
16	40401.16	217002.16			
17	40401.17	217002.17			
18	40401.18	217002.18			
19	40401.19	217002.19			
20	40401.20	217002.20			
21	40401.21	217002.21			
22	40401.22	217002.22			
23	40401.23	217002.23			
24	40401.24	217002.24			
25	40401.25	217002.25			
Государственный реестр недвижимости Московской области		№		М.П.	

Рисунок 4.2

Имя и Фамилия руководителя филиала администрации области Московской
 (Средняя школа №21 Солнечногорского района)

Исходный учет		Итого земель участка		Итого земель участка	
№ п/п	Коды	№	Итого земель участка	№	Итого земель участка
1	40401.01	217002.01			
2	40401.02	217002.02			
3	40401.03	217002.03			
4	40401.04	217002.04			
5	40401.05	217002.05			
6	40401.06	217002.06			
7	40401.07	217002.07			
8	40401.08	217002.08			
9	40401.09	217002.09			
10	40401.10	217002.10			
11	40401.11	217002.11			
12	40401.12	217002.12			
13	40401.13	217002.13			
14	40401.14	217002.14			
15	40401.15	217002.15			
16	40401.16	217002.16			
17	40401.17	217002.17			
18	40401.18	217002.18			
19	40401.19	217002.19			
20	40401.20	217002.20			
21	40401.21	217002.21			
22	40401.22	217002.22			
23	40401.23	217002.23			
24	40401.24	217002.24			
25	40401.25	217002.25			
Государственный реестр недвижимости Московской области		№		М.П.	

Рисунок 4.2

Имя и фамилия государственного эксперта-оценщика в области недвижимости
 (Средства в МРОС, МРОС/История сделок)

Имя и фамилия государственного эксперта-оценщика в области недвижимости (Средства в МРОС, МРОС/История сделок)		Имя и фамилия государственного эксперта-оценщика в области недвижимости (Средства в МРОС, МРОС/История сделок)	
Имя и фамилия государственного эксперта-оценщика в области недвижимости (Средства в МРОС, МРОС/История сделок)		Имя и фамилия государственного эксперта-оценщика в области недвижимости (Средства в МРОС, МРОС/История сделок)	
№ п/п	Код	Имя и фамилия государственного эксперта-оценщика в области недвижимости (Средства в МРОС, МРОС/История сделок)	Имя и фамилия государственного эксперта-оценщика в области недвижимости (Средства в МРОС, МРОС/История сделок)
1	2	3	4
39	487971.47	2179012.61	2179012.61
40	487971.47	2179012.61	2179012.61
41	487971.47	2179012.61	2179012.61
42	487971.47	2179012.61	2179012.61
43	487971.47	2179012.61	2179012.61
44	487971.47	2179012.61	2179012.61
45	487971.47	2179012.61	2179012.61
46	487971.47	2179012.61	2179012.61
47	487971.47	2179012.61	2179012.61
48	487971.47	2179012.61	2179012.61
49	487971.47	2179012.61	2179012.61
50	487971.47	2179012.61	2179012.61
51	487971.47	2179012.61	2179012.61
52	487971.47	2179012.61	2179012.61
53	487971.47	2179012.61	2179012.61
54	487971.47	2179012.61	2179012.61
55	487971.47	2179012.61	2179012.61
56	487971.47	2179012.61	2179012.61
57	487971.47	2179012.61	2179012.61
58	487971.47	2179012.61	2179012.61
59	487971.47	2179012.61	2179012.61
60	487971.47	2179012.61	2179012.61
61	487971.47	2179012.61	2179012.61
62	487971.47	2179012.61	2179012.61
63	487971.47	2179012.61	2179012.61
64	487971.47	2179012.61	2179012.61
65	487971.47	2179012.61	2179012.61
66	487971.47	2179012.61	2179012.61
67	487971.47	2179012.61	2179012.61
68	487971.47	2179012.61	2179012.61
69	487971.47	2179012.61	2179012.61
70	487971.47	2179012.61	2179012.61
71	487971.47	2179012.61	2179012.61
72	487971.47	2179012.61	2179012.61
73	487971.47	2179012.61	2179012.61
74	487971.47	2179012.61	2179012.61
Итого за все периоды		487971.47	2179012.61

Рисунок 4.2

Имя и фамилия государственного эксперта-оценщика в области недвижимости
 (Средства в МРОС, МРОС/История сделок)

Имя и фамилия государственного эксперта-оценщика в области недвижимости (Средства в МРОС, МРОС/История сделок)		Имя и фамилия государственного эксперта-оценщика в области недвижимости (Средства в МРОС, МРОС/История сделок)	
Имя и фамилия государственного эксперта-оценщика в области недвижимости (Средства в МРОС, МРОС/История сделок)		Имя и фамилия государственного эксперта-оценщика в области недвижимости (Средства в МРОС, МРОС/История сделок)	
№ п/п	Код	Имя и фамилия государственного эксперта-оценщика в области недвижимости (Средства в МРОС, МРОС/История сделок)	Имя и фамилия государственного эксперта-оценщика в области недвижимости (Средства в МРОС, МРОС/История сделок)
1	2	3	4
24	487971.47	2179012.61	2179012.61
25	487971.47	2179012.61	2179012.61
26	487971.47	2179012.61	2179012.61
27	487971.47	2179012.61	2179012.61
28	487971.47	2179012.61	2179012.61
29	487971.47	2179012.61	2179012.61
30	487971.47	2179012.61	2179012.61
31	487971.47	2179012.61	2179012.61
32	487971.47	2179012.61	2179012.61
33	487971.47	2179012.61	2179012.61
34	487971.47	2179012.61	2179012.61
35	487971.47	2179012.61	2179012.61
36	487971.47	2179012.61	2179012.61
37	487971.47	2179012.61	2179012.61
38	487971.47	2179012.61	2179012.61
Итого за все периоды		487971.47	2179012.61

Результат 4.2

Имярек и Главное государственное учреждение кадастровой палаты Московской области кадастровой палаты Московской области кадастровой палаты Московской области

Исходный учет
 Лист № _____ Раздел № _____
 Дата № _____ № _____
 Дата № _____ № _____

Наименование	Кодификатор				Итого	Средняя кадастровая стоимость на дату окончания срока действия кадастрового учета, руб.
	Х	У	Г	Л		
1	1	1	1	1		
2	2	2	2	2		
3	3	3	3	3		
4	4	4	4	4		
5	5	5	5	5		
6	6	6	6	6		
7	7	7	7	7		
8	8	8	8	8		
9	9	9	9	9		
10	10	10	10	10		
11	11	11	11	11		
12	12	12	12	12		
13	13	13	13	13		
14	14	14	14	14		
15	15	15	15	15		
16	16	16	16	16		
17	17	17	17	17		
18	18	18	18	18		
19	19	19	19	19		
20	20	20	20	20		
21	21	21	21	21		
22	22	22	22	22		
23	23	23	23	23		
24	24	24	24	24		
25	25	25	25	25		

Результат 4.3

Имярек и Главное государственное учреждение кадастровой палаты Московской области кадастровой палаты Московской области кадастровой палаты Московской области

Исходный учет
 Лист № _____ Раздел № _____
 Дата № _____ № _____
 Дата № _____ № _____

Наименование	Кодификатор				Итого	Средняя кадастровая стоимость на дату окончания срока действия кадастрового учета, руб.
	Х	У	Г	Л		
1	1	1	1	1		
2	2	2	2	2		
3	3	3	3	3		
4	4	4	4	4		
5	5	5	5	5		
6	6	6	6	6		
7	7	7	7	7		
8	8	8	8	8		
9	9	9	9	9		
10	10	10	10	10		
11	11	11	11	11		
12	12	12	12	12		
13	13	13	13	13		
14	14	14	14	14		
15	15	15	15	15		
16	16	16	16	16		
17	17	17	17	17		
18	18	18	18	18		
19	19	19	19	19		
20	20	20	20	20		
21	21	21	21	21		
22	22	22	22	22		
23	23	23	23	23		
24	24	24	24	24		
25	25	25	25	25		

Рисунок 4.2
Выводы из Сравного государственного реестра кадастровых объектов недвижимости
(Средства в МРОСН, МРБ/История сделок)

Выделенный участок

Лист № ... Роль № ... Д.Д. ... Итого вклада ...

№ 08-08/004/11-0

Порядковый номер	Кварталы, м			Описание земельных участков	Средняя кадастровая стоимость, определенная координатными методами, руб.	Формы землепользования, м
	X	Y	Z			
134	487972.28	217000.07		земельный участок	0.1	земельный участок
135	487984.78	217004.54		земельный участок	0.1	земельный участок
136	487972.11	217002.78		земельный участок	0.1	земельный участок
137	487978.06	217004.38		земельный участок	0.1	земельный участок
138	487978.23	217008.83		земельный участок	0.1	земельный участок
139	487971.38	217075.23		земельный участок	0.1	земельный участок
140	487971.54	217008.32		земельный участок	0.1	земельный участок
141	487972.42	217008.88		земельный участок	0.1	земельный участок
142	487968.08	217008.5		земельный участок	0.1	земельный участок
143	487978.08	217008.18		земельный участок	0.1	земельный участок
144	487968.71	217008.34		земельный участок	0.1	земельный участок
145	487967.18	217008.47		земельный участок	0.1	земельный участок
146	487981.2	217003.97		земельный участок	0.1	земельный участок
147	487961.53	217015.48		земельный участок	0.1	земельный участок
148	487968.98	217016.21		земельный участок	0.1	земельный участок
149	487932.11	217016.54		земельный участок	0.1	земельный участок
150	487253.32	217013.76		земельный участок	0.1	земельный участок

Итого выделенных участков: 16 участков, площадью: 16828.2179 м²

Рисунок 4.2
Выводы из Сравного государственного реестра кадастровых объектов недвижимости
(Средства в МРОСН, МРБ/История сделок)

Выделенный участок

Лист № ... Роль № ... Д.Д. ... Итого вклада ...

№ 08-08/004/11-0

Порядковый номер	Кварталы, м			Описание земельных участков	Средняя кадастровая стоимость, определенная координатными методами, руб.	Формы землепользования, м
	X	Y	Z			
117	487533.02	217008.07		земельный участок	0.1	земельный участок
118	487536.34	217002.47		земельный участок	0.1	земельный участок
119	487536.11	217002.78		земельный участок	0.1	земельный участок
120	487522.29	217004.12		земельный участок	0.1	земельный участок
121	487521.26	217008.88		земельный участок	0.1	земельный участок
122	487536.07	217008.93		земельный участок	0.1	земельный участок
123	487527.67	217008.9		земельный участок	0.1	земельный участок
124	487579.08	217008.3		земельный участок	0.1	земельный участок
125	487586.71	217003.67		земельный участок	0.1	земельный участок
126	487534.67	217004.54		земельный участок	0.1	земельный участок
127	488097.03	217009.31		земельный участок	0.1	земельный участок
128	488087.23	217008.32		земельный участок	0.1	земельный участок
129	488628.28	217008.31		земельный участок	0.1	земельный участок
130	488608.04	217061.26		земельный участок	0.1	земельный участок
131	487003.3	217007.44		земельный участок	0.1	земельный участок
132	487907.04	217007.44		земельный участок	0.1	земельный участок
133	488608.98	217002.46		земельный участок	0.1	земельный участок

Итого выделенных участков: 16 участков, площадью: 16828.2179 м²

Рисунок 4.2

Имя и фамилия государственного эксперта-оценщика государственного кадастра недвижимости области недвижимости
 (Фамилия и Имя, Инициалы полностью)

Инициалы участника
 Дата № _____ Регион _____
 24.11.2018 № _____
 Итого листов _____
 Итого листов выдано _____
 Инициалы государственного эксперта _____

Порядковый номер	Категория земель			Описание земельных участков	Средняя кадастровая стоимость, определенная координатными методами, рубль, в
	1	2	3		
131	48791.25	2179057.44	земельные участки	земельные участки	земельные участки
132	48791.68	2179062.46	земельные участки	земельные участки	земельные участки
133	48791.82	2179069.04	земельные участки	земельные участки	земельные участки
134	48794.63	2179069.73	земельные участки	земельные участки	земельные участки
135	48792.46	2179064.36	земельные участки	земельные участки	земельные участки
136	48747.81	2179044.1	земельные участки	земельные участки	земельные участки
137	48794.06	2179065.77	земельные участки	земельные участки	земельные участки
138	48796.47	2179142.41	земельные участки	земельные участки	земельные участки
139	48810.43	2179063.44	земельные участки	земельные участки	земельные участки
140	48841.26	2179169.9	земельные участки	земельные участки	земельные участки
141	48841.28	2179077.62	земельные участки	земельные участки	земельные участки
142	48841.64	2179113.54	земельные участки	земельные участки	земельные участки
143	48845.26	2179094.73	земельные участки	земельные участки	земельные участки
144	48842.31	2179029.48	земельные участки	земельные участки	земельные участки
145	48842.34	2179033.76	земельные участки	земельные участки	земельные участки
146	48839.13	2179164.27	земельные участки	земельные участки	земельные участки
147	48823.66	2179049.34	земельные участки	земельные участки	земельные участки
Государственный район (район)					48 296, 21 791
Итого земельных участков					М.П. _____
					Инициалы, фамилия _____

Рисунок 4.3

Имя и фамилия государственного эксперта-оценщика государственного кадастра недвижимости области недвижимости
 (Фамилия и Имя, Инициалы полностью)

Инициалы участника
 Дата № _____ Регион _____
 24.11.2018 № _____
 Итого листов _____
 Итого листов выдано _____
 Инициалы государственного эксперта _____

Порядковый номер	Категория земель			Описание земельных участков	Средняя кадастровая стоимость, определенная координатными методами, рубль, в
	1	2	3		
148	48810.09	2179062.54	земельные участки	земельные участки	земельные участки
149	48831.66	2179095	земельные участки	земельные участки	земельные участки
150	48812.57	2179112.60	земельные участки	земельные участки	земельные участки
151	48812.67	2179044.25	земельные участки	земельные участки	земельные участки
152	48810.63	2179068.43	земельные участки	земельные участки	земельные участки
153	488173.34	2179093.79	земельные участки	земельные участки	земельные участки
154	48832.28	2179091.9	земельные участки	земельные участки	земельные участки
155	48832.38	2179088.72	земельные участки	земельные участки	земельные участки
156	48793.63	2179022.34	земельные участки	земельные участки	земельные участки
157	48793.44	2179085.4	земельные участки	земельные участки	земельные участки
158	48737.4	2179023.08	земельные участки	земельные участки	земельные участки
159	48749.29	2179083.42	земельные участки	земельные участки	земельные участки
160	48793.67	2179033.68	земельные участки	земельные участки	земельные участки
161	48732.3	2179022.27	земельные участки	земельные участки	земельные участки
162	48731.6	2179022.23	земельные участки	земельные участки	земельные участки
163	48722.22	2179069.28	земельные участки	земельные участки	земельные участки
164	487146.98	2179113.62	земельные участки	земельные участки	земельные участки
Государственный район (район)					48 296, 21 791
Итого земельных участков					М.П. _____
					Инициалы, фамилия _____

Рисунок 4.2

Исходы из Главного государственного реестра недвижимости об объектах недвижимости
Средства в МРОС, МРП/Итого в МРОС, МРП

Выделенный участок				Итого в МРОС, МРП		Итого в МРОС, МРП	
№ п/п	Код	Исход	Итого в МРОС, МРП	Итого в МРОС, МРП	Итого в МРОС, МРП	Итого в МРОС, МРП	Итого в МРОС, МРП
1	2	3	4	5	6	7	8
18	400141.2	21 70021.26	21 70021.26	21 70021.26	21 70021.26	21 70021.26	21 70021.26
19	400141.2	21 70021.06	21 70021.06	21 70021.06	21 70021.06	21 70021.06	21 70021.06
20	400141.2	21 70021.34	21 70021.34	21 70021.34	21 70021.34	21 70021.34	21 70021.34
21	400141.2	21 70014.11	21 70014.11	21 70014.11	21 70014.11	21 70014.11	21 70014.11
22	400141.2	21 70014.11	21 70014.11	21 70014.11	21 70014.11	21 70014.11	21 70014.11
23	400141.2	21 70014.14	21 70014.14	21 70014.14	21 70014.14	21 70014.14	21 70014.14
24	400141.2	21 70014.14	21 70014.14	21 70014.14	21 70014.14	21 70014.14	21 70014.14
25	400141.2	21 70014.43	21 70014.43	21 70014.43	21 70014.43	21 70014.43	21 70014.43
26	400141.2	21 70014.43	21 70014.43	21 70014.43	21 70014.43	21 70014.43	21 70014.43
27	400141.2	21 70014.42	21 70014.42	21 70014.42	21 70014.42	21 70014.42	21 70014.42
28	400141.2	21 70027.47	21 70027.47	21 70027.47	21 70027.47	21 70027.47	21 70027.47
29	400141.2	21 70004.03	21 70004.03	21 70004.03	21 70004.03	21 70004.03	21 70004.03
30	400141.2	21 70004.03	21 70004.03	21 70004.03	21 70004.03	21 70004.03	21 70004.03
Итого в МРОС, МРП				40 200 000 000 000	40 200 000 000 000	40 200 000 000 000	40 200 000 000 000

Рисунок 4.2

Исходы из Главного государственного реестра недвижимости об объектах недвижимости
Средства в МРОС, МРП/Итого в МРОС, МРП

Выделенный участок				Итого в МРОС, МРП		Итого в МРОС, МРП	
№ п/п	Код	Исход	Итого в МРОС, МРП	Итого в МРОС, МРП	Итого в МРОС, МРП	Итого в МРОС, МРП	Итого в МРОС, МРП
1	2	3	4	5	6	7	8
8	400141.2	21 70070.07	21 70070.07	21 70070.07	21 70070.07	21 70070.07	21 70070.07
9	400141.2	21 70070.07	21 70070.07	21 70070.07	21 70070.07	21 70070.07	21 70070.07
10	400141.2	21 70014.34	21 70014.34	21 70014.34	21 70014.34	21 70014.34	21 70014.34
11	400141.2	21 70014.34	21 70014.34	21 70014.34	21 70014.34	21 70014.34	21 70014.34
12	400141.2	21 70003.08	21 70003.08	21 70003.08	21 70003.08	21 70003.08	21 70003.08
13	400141.2	21 70003.08	21 70003.08	21 70003.08	21 70003.08	21 70003.08	21 70003.08
14	400141.2	21 70010.34	21 70010.34	21 70010.34	21 70010.34	21 70010.34	21 70010.34
15	400141.2	21 70010.34	21 70010.34	21 70010.34	21 70010.34	21 70010.34	21 70010.34
16	400141.2	21 70010.34	21 70010.34	21 70010.34	21 70010.34	21 70010.34	21 70010.34
17	400141.2	21 70010.34	21 70010.34	21 70010.34	21 70010.34	21 70010.34	21 70010.34
18	400141.2	21 70010.34	21 70010.34	21 70010.34	21 70010.34	21 70010.34	21 70010.34
19	400141.2	21 70010.34	21 70010.34	21 70010.34	21 70010.34	21 70010.34	21 70010.34
20	400141.2	21 70010.34	21 70010.34	21 70010.34	21 70010.34	21 70010.34	21 70010.34
21	400141.2	21 70010.34	21 70010.34	21 70010.34	21 70010.34	21 70010.34	21 70010.34
22	400141.2	21 70010.34	21 70010.34	21 70010.34	21 70010.34	21 70010.34	21 70010.34
23	400141.2	21 70010.34	21 70010.34	21 70010.34	21 70010.34	21 70010.34	21 70010.34
24	400141.2	21 70010.34	21 70010.34	21 70010.34	21 70010.34	21 70010.34	21 70010.34
25	400141.2	21 70010.34	21 70010.34	21 70010.34	21 70010.34	21 70010.34	21 70010.34
26	400141.2	21 70010.34	21 70010.34	21 70010.34	21 70010.34	21 70010.34	21 70010.34
27	400141.2	21 70010.34	21 70010.34	21 70010.34	21 70010.34	21 70010.34	21 70010.34
28	400141.2	21 70010.34	21 70010.34	21 70010.34	21 70010.34	21 70010.34	21 70010.34
29	400141.2	21 70010.34	21 70010.34	21 70010.34	21 70010.34	21 70010.34	21 70010.34
30	400141.2	21 70010.34	21 70010.34	21 70010.34	21 70010.34	21 70010.34	21 70010.34
Итого в МРОС, МРП				40 200 000 000 000	40 200 000 000 000	40 200 000 000 000	40 200 000 000 000

Рисун 4.2

Исходы из Главного государственного реестра недвижимости об объектах недвижимости
(Сведения о МЗСЗН, ИР(И)ИИИИ) ГМ/ИР(И)ИИИИ

Исходный участок

Лист № _____ Рабочий лист _____ Итого листов _____ Итого листов выдано _____

Л.И.И.И.И.И.И. № _____ Итого листов _____

Помар номер	Координаты, м			Описание земельных участков	Средняя кадастровая стоимость, определенная по результатам сравнительного анализа рынка, в	Ф
	X	Y	Z			
39	487971.47	2179132.40		земельный участок		2,5
40	487985.61	2179206.27		земельный участок		2,5
46	488082.46	2179292.27		земельный участок		2,5
47	488178.06	2179314.61		земельный участок		2,5
51	487971.47	2179128.53		земельный участок		2,5
56	487298.06	2179254.74		земельный участок		2,5
57	487376.31	2179224.90		земельный участок		2,5
61	487368.72	2179287.04		земельный участок		2,5
64	487399.31	2179301.88		земельный участок		2,5
65	487565.66	2179813.4		земельный участок		2,5
66	487623.5	2179813		земельный участок		2,5
67	487642.52	2179923.53		земельный участок		2,5
68	487716.84	2179823.45		земельный участок		2,5
69	487722.88	2179828.78		земельный участок		2,5
70	487772.46	2179968.66		земельный участок		2,5
71	487782	2179813.21		земельный участок		2,5
74	487797.66	2179736.34		земельный участок		2,5
Итого земельных участков					46128	21791
Итого земельных участков					Итого	Итого

Рисун 4.2

Исходы из Главного государственного реестра недвижимости об объектах недвижимости
(Сведения о МЗСЗН, ИР(И)ИИИИ) ГМ/ИР(И)ИИИИ

Исходный участок

Лист № _____ Рабочий лист _____ Итого листов _____ Итого листов выдано _____

Л.И.И.И.И.И. № _____ Итого листов _____

Помар номер	Координаты, м			Описание земельных участков	Средняя кадастровая стоимость, определенная по результатам сравнительного анализа рынка, в	Ф
	X	Y	Z			
24	487922.8	2179016.21		земельный участок		2,5
25	487922.8	2179016.21		земельный участок		2,5
30	487901.81	2179033.62		земельный участок		2,5
31	487901.81	2179033.62		земельный участок		2,5
31	487578.76	2179033.46		земельный участок		2,5
31	487578.76	2179033.46		земельный участок		2,5
32	487546.06	2179040.92		земельный участок		2,5
32	487546.06	2179040.92		земельный участок		2,5
33	487513.7	2179053.61		земельный участок		2,5
33	487513.7	2179053.61		земельный участок		2,5
34	487603.94	2179074.47		земельный участок		2,5
34	487603.94	2179074.47		земельный участок		2,5
35	487461.25	2179134.36		земельный участок		2,5
35	487461.25	2179134.36		земельный участок		2,5
36	487243.4	2179227.4		земельный участок		2,5
37	487146.05	2179319.5		земельный участок		2,5
38	485079.68	2179258.7		земельный участок		2,5
Итого земельных участков					46128	21791
Итого земельных участков					Итого	Итого

Рисун 4.2

Исходы из Главного государственного реестра недвижимости кадастровых объектов недвижимости
Солнечногорский район Московской области

Исходный участок		Информация об объекте недвижимости		Средняя кадастровая стоимость (средняя кадастровая стоимость участка) / Средняя кадастровая стоимость участка, руб.	Единица измерения
№ участка	Кадастровый номер	Наименование участка	Площадь участка, кв. м		
1	2	3	4	5	6
107	484318.76	2178012.04	земельный участок	2,3	кв. м
108	484317.21	2178022.0	земельный участок	2,3	кв. м
109	484317.21	2178022.0	земельный участок	2,3	кв. м
109	484318.09	2178031.79	земельный участок	2,3	кв. м
109	484318.09	2178031.79	земельный участок	2,3	кв. м
110	484318.09	2178031.79	земельный участок	2,3	кв. м
110	484318.09	2178031.79	земельный участок	2,3	кв. м
111	484318.09	2178031.79	земельный участок	2,3	кв. м
111	484318.09	2178031.79	земельный участок	2,3	кв. м
112	484317.47	2178048.16	земельный участок	2,3	кв. м
112	484317.47	2178048.16	земельный участок	2,3	кв. м
113	484318.18	2178051.21	земельный участок	2,3	кв. м
113	484318.18	2178051.21	земельный участок	2,3	кв. м
114	484318.18	2178051.21	земельный участок	2,3	кв. м
114	484318.18	2178051.21	земельный участок	2,3	кв. м
115	484318.18	2178051.21	земельный участок	2,3	кв. м
115	484318.18	2178051.21	земельный участок	2,3	кв. м
116	484318.18	2178051.21	земельный участок	2,3	кв. м
116	484318.18	2178051.21	земельный участок	2,3	кв. м
Итого по разделу					48 286,21791
Итого по району					48 286,21791

Рисун 4.3

Исходы из Главного государственного реестра недвижимости кадастровых объектов недвижимости
Истринский район Московской области

Исходный участок		Информация об объекте недвижимости		Средняя кадастровая стоимость (средняя кадастровая стоимость участка) / Средняя кадастровая стоимость участка, руб.	Единица измерения
№ участка	Кадастровый номер	Наименование участка	Площадь участка, кв. м		
1	2	3	4	5	6
117	487542.67	2178044.66	земельный участок	0,1	кв. м
118	487546.34	2178028.47	земельный участок	0,1	кв. м
119	487546.34	2178064.75	земельный участок	0,1	кв. м
120	487522.22	2178044.12	земельный участок	0,1	кв. м
121	487522.22	2178044.12	земельный участок	0,1	кв. м
122	487546.67	2178044.66	земельный участок	0,1	кв. м
123	487542.67	2178044.66	земельный участок	0,1	кв. м
124	487546.34	2178044.66	земельный участок	0,1	кв. м
125	487546.34	2178044.66	земельный участок	0,1	кв. м
126	487546.34	2178044.66	земельный участок	0,1	кв. м
127	487546.34	2178044.66	земельный участок	0,1	кв. м
128	487546.34	2178044.66	земельный участок	0,1	кв. м
129	487546.34	2178044.66	земельный участок	0,1	кв. м
130	487546.34	2178044.66	земельный участок	0,1	кв. м
131	487546.34	2178044.66	земельный участок	0,1	кв. м
132	487546.34	2178044.66	земельный участок	0,1	кв. м
133	487546.34	2178044.66	земельный участок	0,1	кв. м
Итого по разделу					48 286,21791
Итого по району					48 286,21791

Рисунок 4.2

Исходы из Единого государственного реестра недвижимости кадастровых объектов недвижимости
Солнечногорский район Московской области

Исходный участок		Исходный участок		Исходный участок		Исходный участок	
№	Код	№	Код	№	Код	№	Код
131	487791.12	21	7007.14	132	487791.12	21	7007.14
132	487791.12	21	7007.14	133	487791.12	21	7007.14
134	487791.12	21	7007.14	135	487791.12	21	7007.14
136	487791.12	21	7007.14	137	487791.12	21	7007.14
138	487791.12	21	7007.14	139	487791.12	21	7007.14
140	487791.12	21	7007.14	141	487791.12	21	7007.14
142	487791.12	21	7007.14	143	487791.12	21	7007.14
144	487791.12	21	7007.14	145	487791.12	21	7007.14
146	487791.12	21	7007.14	147	487791.12	21	7007.14
148	487791.12	21	7007.14	149	487791.12	21	7007.14
150	487791.12	21	7007.14	151	487791.12	21	7007.14
152	487791.12	21	7007.14	153	487791.12	21	7007.14
154	487791.12	21	7007.14	155	487791.12	21	7007.14
156	487791.12	21	7007.14	157	487791.12	21	7007.14
158	487791.12	21	7007.14	159	487791.12	21	7007.14
160	487791.12	21	7007.14	161	487791.12	21	7007.14
162	487791.12	21	7007.14	163	487791.12	21	7007.14
164	487791.12	21	7007.14	165	487791.12	21	7007.14
166	487791.12	21	7007.14	167	487791.12	21	7007.14
Итого							

Рисунок 4.2

Исходы из Единого государственного реестра недвижимости кадастровых объектов недвижимости
Истринский район Московской области

Исходный участок		Исходный участок		Исходный участок		Исходный участок	
№	Код	№	Код	№	Код	№	Код
131	486977.26	21	7007.14	132	486977.26	21	7007.14
133	486977.26	21	7007.14	134	486977.26	21	7007.14
136	486977.26	21	7007.14	137	486977.26	21	7007.14
138	486977.26	21	7007.14	139	486977.26	21	7007.14
140	486977.26	21	7007.14	141	486977.26	21	7007.14
142	486977.26	21	7007.14	143	486977.26	21	7007.14
144	486977.26	21	7007.14	145	486977.26	21	7007.14
146	486977.26	21	7007.14	147	486977.26	21	7007.14
148	486977.26	21	7007.14	149	486977.26	21	7007.14
150	486977.26	21	7007.14	151	486977.26	21	7007.14
152	486977.26	21	7007.14	153	486977.26	21	7007.14
154	486977.26	21	7007.14	155	486977.26	21	7007.14
156	486977.26	21	7007.14	157	486977.26	21	7007.14
158	486977.26	21	7007.14	159	486977.26	21	7007.14
160	486977.26	21	7007.14	161	486977.26	21	7007.14
162	486977.26	21	7007.14	163	486977.26	21	7007.14
164	486977.26	21	7007.14	165	486977.26	21	7007.14
166	486977.26	21	7007.14	167	486977.26	21	7007.14
Итого							

Рисунг 4.2

Имя и Служба государственного эксперта кадастровой оценки объектов недвижимости
... (Средняя оценка за район) ...

Идентификация участка		
Лист № _____	Рисунг № _____	Итого листов выдано _____
Лист № _____	№ _____	Итого листов выдано _____
Идентификация участка		
		№ _____

Наименование участка	Координаты, м		Описание земельных участков	Средняя кадастровая стоимость, определенная координатными методами, рубль, в
	X	Y		
1	2	3	4	5
106	484310,00	2179082,35	земельный участок	земельный участок
109	484310,00	2179085	земельный участок	земельный участок
170	484314,47	2179112,00	земельный участок	земельный участок
171	484314,47	2179044,52	земельный участок	земельный участок
172	484300,61	2179068,23	земельный участок	земельный участок
173	484371,34	2179061,75	земельный участок	земельный участок
174	484302,28	2179091,9	земельный участок	земельный участок
175	484302,38	2179059,72	земельный участок	земельный участок
176	487874,61	2179022,14	земельный участок	земельный участок
177	487876,64	2179006,4	земельный участок	земельный участок
178	487317,4	2179023,68	земельный участок	земельный участок
179	487328,4	2179051,42	земельный участок	земельный участок
180	487376,67	2179051,48	земельный участок	земельный участок
181	487154,3	2179012,27	земельный участок	земельный участок
182	487314,47	2179012,27	земельный участок	земельный участок
183	487223,23	2179009,28	земельный участок	земельный участок
184	487186,96	2179113,62	земельный участок	земельный участок

Средняя кадастровая стоимость участка _____ рубль, в

Итого за район _____ рубль, в

№ _____

Рисунг 4.3

Имя и Служба государственного эксперта кадастровой оценки объектов недвижимости
... (Средняя оценка за район) ...

Идентификация участка		
Лист № _____	Рисунг № _____	Итого листов выдано _____
Лист № _____	№ _____	Итого листов выдано _____
Идентификация участка		
		№ _____

Наименование участка	Координаты, м		Описание земельных участков	Средняя кадастровая стоимость, определенная координатными методами, рубль, в
	X	Y		
1	2	3	4	5
106	484310,00	2179121,60	земельный участок	земельный участок
108	487050,61	2179114,00	земельный участок	земельный участок
107	486979,00	2179125,0	земельный участок	земельный участок

Средняя кадастровая стоимость участка _____ рубль, в

Итого за район _____ рубль, в

№ _____

Рисун 4.2

Виды и Главного государственного реестра недвижимости области Московской
 (Средняя и Мала, Мала, Мала, Мала, Мала)

Владельцы участка					Средняя кадастровая стоимость объектов в соответствии с требованиями закона				
№ п/п	Коды	Владельцы участка			Описание земельных участков	Средняя кадастровая стоимость объектов в соответствии с требованиями закона	Средняя кадастровая стоимость объектов в соответствии с требованиями закона		
		X	Y	Z			№ п/п	Описание земельных участков	Средняя кадастровая стоимость объектов в соответствии с требованиями закона
1	2	3	4	5	6	7	8	9	10
18	48134.1.1	2178023.28			земельный участок				2,5
19	48708.6.7	2178023.06			земельный участок				2,5
20	48708.6.7	2178023.06			земельный участок				2,5
21	48708.6.7	2178023.06			земельный участок				2,5
22	48708.6.7	2178023.06			земельный участок				2,5
23	48708.6.7	2178023.06			земельный участок				2,5
24	48708.6.7	2178023.06			земельный участок				2,5
25	48708.6.7	2178023.06			земельный участок				2,5
26	48708.6.7	2178023.06			земельный участок				2,5
27	48708.6.7	2178023.06			земельный участок				2,5
28	48708.6.7	2178023.06			земельный участок				2,5
Государственный реестр недвижимости Московской области						48134.1.1, 48708.6.7			

Рисун 4.3

Виды и Главного государственного реестра недвижимости области Московской
 (Средняя и Мала, Мала, Мала, Мала, Мала)

Владельцы участка					Средняя кадастровая стоимость объектов в соответствии с требованиями закона				
№ п/п	Коды	Владельцы участка			Описание земельных участков	Средняя кадастровая стоимость объектов в соответствии с требованиями закона	Средняя кадастровая стоимость объектов в соответствии с требованиями закона		
		X	Y	Z			№ п/п	Описание земельных участков	Средняя кадастровая стоимость объектов в соответствии с требованиями закона
1	2	3	4	5	6	7	8	9	10
29	48134.1.1	2178023.28			земельный участок				2,5
30	48708.6.7	2178023.06			земельный участок				2,5
31	48708.6.7	2178023.06			земельный участок				2,5
32	48708.6.7	2178023.06			земельный участок				2,5
33	48708.6.7	2178023.06			земельный участок				2,5
34	48708.6.7	2178023.06			земельный участок				2,5
35	48708.6.7	2178023.06			земельный участок				2,5
36	48708.6.7	2178023.06			земельный участок				2,5
37	48708.6.7	2178023.06			земельный участок				2,5
38	48708.6.7	2178023.06			земельный участок				2,5
Государственный реестр недвижимости Московской области						48134.1.1, 48708.6.7			

Рисунок 4.2
Иллюстрация к Главному государственному реестру недвижимости Московской области Московской области
Средства к расходам на регистрацию государственной регистрации недвижимости

Идентификационный номер		
2411-2018	№ 09180044314000987	
№ п/п	Показатель	Итого
1	2	3
45	450014.30	21 90151.50
46	450015.30	21 90151.50
47	450016.30	21 90151.50
48	450017.30	21 90151.50
49	450018.30	21 90151.50
50	450019.30	21 90151.50
51	450020.30	21 90151.50
52	450021.30	21 90151.50
53	450022.30	21 90151.50
54	450023.30	21 90151.50
55	450024.30	21 90151.50
56	450025.30	21 90151.50
57	450026.30	21 90151.50
58	450027.30	21 90151.50
59	450028.30	21 90151.50
60	450029.30	21 90151.50
61	450030.30	21 90151.50
62	450031.30	21 90151.50
63	450032.30	21 90151.50
64	450033.30	21 90151.50
65	450034.30	21 90151.50
66	450035.30	21 90151.50
67	450036.30	21 90151.50
68	450037.30	21 90151.50
69	450038.30	21 90151.50
70	450039.30	21 90151.50
71	450040.30	21 90151.50
72	450041.30	21 90151.50
73	450042.30	21 90151.50
74	450043.30	21 90151.50
75	450044.30	21 90151.50
76	450045.30	21 90151.50
77	450046.30	21 90151.50
78	450047.30	21 90151.50
79	450048.30	21 90151.50
80	450049.30	21 90151.50
81	450050.30	21 90151.50
82	450051.30	21 90151.50
83	450052.30	21 90151.50
84	450053.30	21 90151.50
85	450054.30	21 90151.50
86	450055.30	21 90151.50
87	450056.30	21 90151.50
88	450057.30	21 90151.50
89	450058.30	21 90151.50
90	450059.30	21 90151.50
91	450060.30	21 90151.50
92	450061.30	21 90151.50
93	450062.30	21 90151.50
94	450063.30	21 90151.50
95	450064.30	21 90151.50
96	450065.30	21 90151.50
97	450066.30	21 90151.50
98	450067.30	21 90151.50
99	450068.30	21 90151.50
100	450069.30	21 90151.50

Рисунок 4.2
Иллюстрация к Главному государственному реестру недвижимости Московской области Московской области
Средства к расходам на регистрацию государственной регистрации недвижимости

Идентификационный номер		
2411-2018	№ 09180044314000987	
№ п/п	Показатель	Итого
1	2	3
38	440014.27	21 90152.01
39	440015.27	21 90152.01
40	440016.27	21 90152.01
41	440017.27	21 90152.01
42	440018.27	21 90152.01
43	440019.27	21 90152.01
44	440020.27	21 90152.01
45	440021.27	21 90152.01
46	440022.27	21 90152.01
47	440023.27	21 90152.01
48	440024.27	21 90152.01
49	440025.27	21 90152.01
50	440026.27	21 90152.01
51	440027.27	21 90152.01
52	440028.27	21 90152.01
53	440029.27	21 90152.01
54	440030.27	21 90152.01
55	440031.27	21 90152.01
56	440032.27	21 90152.01
57	440033.27	21 90152.01
58	440034.27	21 90152.01
59	440035.27	21 90152.01
60	440036.27	21 90152.01
61	440037.27	21 90152.01
62	440038.27	21 90152.01
63	440039.27	21 90152.01
64	440040.27	21 90152.01
65	440041.27	21 90152.01
66	440042.27	21 90152.01
67	440043.27	21 90152.01
68	440044.27	21 90152.01
69	440045.27	21 90152.01
70	440046.27	21 90152.01
71	440047.27	21 90152.01
72	440048.27	21 90152.01
73	440049.27	21 90152.01
74	440050.27	21 90152.01
75	440051.27	21 90152.01
76	440052.27	21 90152.01
77	440053.27	21 90152.01
78	440054.27	21 90152.01
79	440055.27	21 90152.01
80	440056.27	21 90152.01
81	440057.27	21 90152.01
82	440058.27	21 90152.01
83	440059.27	21 90152.01
84	440060.27	21 90152.01
85	440061.27	21 90152.01
86	440062.27	21 90152.01
87	440063.27	21 90152.01
88	440064.27	21 90152.01
89	440065.27	21 90152.01
90	440066.27	21 90152.01
91	440067.27	21 90152.01
92	440068.27	21 90152.01
93	440069.27	21 90152.01
94	440070.27	21 90152.01
95	440071.27	21 90152.01
96	440072.27	21 90152.01
97	440073.27	21 90152.01
98	440074.27	21 90152.01
99	440075.27	21 90152.01
100	440076.27	21 90152.01

Рисунок 4.2
Исходы из Главного государственного реестра кадастровых объектов недвижимости
г. Истринский район Московской области

Участки		Средняя кадастровая стоимость (средняя рыночная стоимость) объектов недвижимости, руб.		Средняя кадастровая стоимость (средняя рыночная стоимость) объектов недвижимости, руб.	
				Итого объектов, руб.	
1	Коды объектов недвижимости	1	2	3	4
47	48-2002-21-0170-05-01	107	480516,78	2170022,94	2,3
48	48-2002-21-0170-05-02	108	480527,42	2170022,94	2,3
49	48-2002-21-0170-05-03	109	480517,23	2170022,94	2,3
100	48-2002-21-0170-05-04	110	480546,06	2170022,94	2,3
101	48-2002-21-0170-05-05	111	480543,21	2170022,94	2,3
102	48-2002-21-0170-05-06	112	480546,78	2170022,94	2,3
103	48-2002-21-0170-05-07	113	480527,42	2170022,94	2,3
104	48-2002-21-0170-05-08	114	480516,78	2170022,94	2,3
105	48-2002-21-0170-05-09	115	480516,78	2170022,94	2,3
106	48-2002-21-0170-05-10	116	480529,27	2170022,94	2,3
107	48-2002-21-0170-05-11				
Итого объектов недвижимости		Средняя кадастровая стоимость (средняя рыночная стоимость) объектов недвижимости, руб.		48288,21791	2,3

Рисунок 4.3
Исходы из Главного государственного реестра кадастровых объектов недвижимости
г. Солнечногорский район Московской области

Участки		Средняя кадастровая стоимость (средняя рыночная стоимость) объектов недвижимости, руб.		Средняя кадастровая стоимость (средняя рыночная стоимость) объектов недвижимости, руб.	
				Итого объектов, руб.	
1	Коды объектов недвижимости	1	2	3	4
107	48-0516,78	2170022,94			
108	48-0527,42	2170022,94			
109	48-0517,23	2170022,94			
110	48-0546,06	2170022,94			
111	48-0543,21	2170022,94			
112	48-0546,78	2170022,94			
113	48-0527,42	2170022,94			
114	48-0516,78	2170022,94			
115	48-0516,78	2170022,94			
116	48-0529,27	2170022,94			
117	48-0516,78	2170022,94			
118	48-0546,78	2170022,94			
Итого объектов недвижимости		Средняя кадастровая стоимость (средняя рыночная стоимость) объектов недвижимости, руб.		48288,21791	2,3

Рисунок 4.2

Иванская и Солнечногорская районы Московской области (с/х)

Иванская район		Солнечногорская район		Итого	
№ п/п	№ кадастрового участка	№ п/п	№ кадастрового участка	№ п/п	№ кадастрового участка
134	50:08/021/2017/001/01	134	50:08/021/2017/001/01	134	50:08/021/2017/001/01
135	50:08/021/2017/001/02	135	50:08/021/2017/001/02	135	50:08/021/2017/001/02
136	50:08/021/2017/001/03	136	50:08/021/2017/001/03	136	50:08/021/2017/001/03
137	50:08/021/2017/001/04	137	50:08/021/2017/001/04	137	50:08/021/2017/001/04
138	50:08/021/2017/001/05	138	50:08/021/2017/001/05	138	50:08/021/2017/001/05
139	50:08/021/2017/001/06	139	50:08/021/2017/001/06	139	50:08/021/2017/001/06
140	50:08/021/2017/001/07	140	50:08/021/2017/001/07	140	50:08/021/2017/001/07
141	50:08/021/2017/001/08	141	50:08/021/2017/001/08	141	50:08/021/2017/001/08
142	50:08/021/2017/001/09	142	50:08/021/2017/001/09	142	50:08/021/2017/001/09
143	50:08/021/2017/001/10	143	50:08/021/2017/001/10	143	50:08/021/2017/001/10
144	50:08/021/2017/001/11	144	50:08/021/2017/001/11	144	50:08/021/2017/001/11
145	50:08/021/2017/001/12	145	50:08/021/2017/001/12	145	50:08/021/2017/001/12
146	50:08/021/2017/001/13	146	50:08/021/2017/001/13	146	50:08/021/2017/001/13
147	50:08/021/2017/001/14	147	50:08/021/2017/001/14	147	50:08/021/2017/001/14
148	50:08/021/2017/001/15	148	50:08/021/2017/001/15	148	50:08/021/2017/001/15
149	50:08/021/2017/001/16	149	50:08/021/2017/001/16	149	50:08/021/2017/001/16
150	50:08/021/2017/001/17	150	50:08/021/2017/001/17	150	50:08/021/2017/001/17
Итого		Итого		Итого	

Рисунок 4.2

Иванская и Солнечногорская районы Московской области (с/х)

Иванская район		Солнечногорская район		Итого	
№ п/п	№ кадастрового участка	№ п/п	№ кадастрового участка	№ п/п	№ кадастрового участка
117	50:08/021/2017/002/01	117	50:08/021/2017/002/01	117	50:08/021/2017/002/01
118	50:08/021/2017/002/02	118	50:08/021/2017/002/02	118	50:08/021/2017/002/02
119	50:08/021/2017/002/03	119	50:08/021/2017/002/03	119	50:08/021/2017/002/03
120	50:08/021/2017/002/04	120	50:08/021/2017/002/04	120	50:08/021/2017/002/04
121	50:08/021/2017/002/05	121	50:08/021/2017/002/05	121	50:08/021/2017/002/05
122	50:08/021/2017/002/06	122	50:08/021/2017/002/06	122	50:08/021/2017/002/06
123	50:08/021/2017/002/07	123	50:08/021/2017/002/07	123	50:08/021/2017/002/07
124	50:08/021/2017/002/08	124	50:08/021/2017/002/08	124	50:08/021/2017/002/08
125	50:08/021/2017/002/09	125	50:08/021/2017/002/09	125	50:08/021/2017/002/09
126	50:08/021/2017/002/10	126	50:08/021/2017/002/10	126	50:08/021/2017/002/10
127	50:08/021/2017/002/11	127	50:08/021/2017/002/11	127	50:08/021/2017/002/11
128	50:08/021/2017/002/12	128	50:08/021/2017/002/12	128	50:08/021/2017/002/12
129	50:08/021/2017/002/13	129	50:08/021/2017/002/13	129	50:08/021/2017/002/13
130	50:08/021/2017/002/14	130	50:08/021/2017/002/14	130	50:08/021/2017/002/14
131	50:08/021/2017/002/15	131	50:08/021/2017/002/15	131	50:08/021/2017/002/15
132	50:08/021/2017/002/16	132	50:08/021/2017/002/16	132	50:08/021/2017/002/16
133	50:08/021/2017/002/17	133	50:08/021/2017/002/17	133	50:08/021/2017/002/17
Итого		Итого		Итого	

Рисунок 4.2

Имя и фамилия государственного эксперта-оценщика государственного кадастра недвижимости области недвижимости
 (Фамилия и Имя, Инициалы полностью)

Имя и фамилия государственного эксперта-оценщика государственного кадастра недвижимости области недвижимости
 (Фамилия и Имя, Инициалы полностью)

П/п	Категория земель, м			Описание земельных участков	Средняя кадастровая стоимость, определенная координатными методами, руб./кв. м
	Х	У	З		
131	48791,25	2179057,44	2179057,44	земельный участок	земельный участок
132	48791,68	2179062,46	2179062,46	земельный участок	земельный участок
133	48791,68	2179062,46	2179062,46	земельный участок	земельный участок
134	48791,63	2179060,73	2179060,73	земельный участок	земельный участок
135	48792,46	2179064,36	2179064,36	земельный участок	земельный участок
136	48792,81	2179064,1	2179064,1	земельный участок	земельный участок
137	48793,49	2179065,77	2179065,77	земельный участок	земельный участок
138	48796,47	2179142,41	2179142,41	земельный участок	земельный участок
139	48811,63	2179603,44	2179603,44	земельный участок	земельный участок
140	48811,26	2179609,9	2179609,9	земельный участок	земельный участок
141	48841,2	2179707,62	2179707,62	земельный участок	земельный участок
142	48841,64	2179713,34	2179713,34	земельный участок	земельный участок
143	48845,26	2179804,73	2179804,73	земельный участок	земельный участок
144	48845,31	2179823,48	2179823,48	земельный участок	земельный участок
145	48845,3	2179833,76	2179833,76	земельный участок	земельный участок
146	48823,66	2179684,27	2179684,27	земельный участок	земельный участок
147	48823,66	2179684,27	2179684,27	земельный участок	земельный участок
Государственный район (район)					Истринский район
Имя и фамилия государственного эксперта					М.П.
Имя и фамилия государственного эксперта					Иванов, Фёдоров

Рисунок 4.3

Имя и фамилия государственного эксперта-оценщика государственного кадастра недвижимости области недвижимости
 (Фамилия и Имя, Инициалы полностью)

Имя и фамилия государственного эксперта-оценщика государственного кадастра недвижимости области недвижимости
 (Фамилия и Имя, Инициалы полностью)

П/п	Категория земель, м			Описание земельных участков	Средняя кадастровая стоимость, определенная координатными методами, руб./кв. м
	Х	У	З		
148	48810,0	2179603,44	2179603,44	земельный участок	земельный участок
149	48831,68	2179695	2179695	земельный участок	земельный участок
150	48831,68	2179712,50	2179712,50	земельный участок	земельный участок
151	48821,67	2179844,25	2179844,25	земельный участок	земельный участок
152	48810,63	2179684,43	2179684,43	земельный участок	земельный участок
153	48817,34	2179693,79	2179693,79	земельный участок	земельный участок
154	48822,26	2179891,9	2179891,9	земельный участок	земельный участок
155	48822,26	2179888,72	2179888,72	земельный участок	земельный участок
156	48793,63	2179822,34	2179822,34	земельный участок	земельный участок
157	48793,64	2179826,4	2179826,4	земельный участок	земельный участок
158	48731,4	2179823,08	2179823,08	земельный участок	земельный участок
159	48748,25	2179883,42	2179883,42	земельный участок	земельный участок
160	48793,63	2179933,68	2179933,68	земельный участок	земельный участок
161	48732,3	2179602,27	2179602,27	земельный участок	земельный участок
162	48731,6	2179602,27	2179602,27	земельный участок	земельный участок
163	48722,22	2179609,28	2179609,28	земельный участок	земельный участок
164	487146,98	2179113,62	2179113,62	земельный участок	земельный участок
Государственный район (район)					Истринский район
Имя и фамилия государственного эксперта					М.П.
Имя и фамилия государственного эксперта					Иванов, Фёдоров

Рисун 4.2

Виды и Главного государственного реестра кадастровых объектов недвижимости
 (Средства в МРОС, МРОС/История сделок)

Виды объектов учета			Средняя кадастровая стоимость (средняя кадастровая стоимость объектов недвижимости)		
№ п/п	Код	Наименование	Количество объектов		Средняя кадастровая стоимость, руб.
			Количество объектов	Сумма	
1	2	3	4	5	6
24	407022.8	2179016.21	земельные участки	2,3	
25	407022.8	2179016.21	земельные участки	2,3	
30	407001.8	2179003.62	земельные участки	2,3	
31	407001.8	2179003.62	земельные участки	2,3	
31	407001.8	2179003.62	земельные участки	2,3	
31	407001.8	2179003.62	земельные участки	2,3	
32	407001.8	2179003.62	земельные участки	2,3	
32	407001.8	2179003.62	земельные участки	2,3	
33	407013.7	2179003.62	земельные участки	2,3	
33	407013.7	2179003.62	земельные участки	2,3	
34	407003.9	2179003.62	земельные участки	2,3	
34	407003.9	2179003.62	земельные участки	2,3	
35	407001.8	2179003.62	земельные участки	2,3	
35	407001.8	2179003.62	земельные участки	2,3	
36	407247.4	2179227.4	земельные участки	2,3	
37	407146.05	2179319.5	земельные участки	2,3	
38	407074.0	2179259.7	земельные участки	2,3	
Итого объектов учета					46786,21791

Рисун 4.3

Виды и Главного государственного реестра кадастровых объектов недвижимости
 (Средства в МРОС, МРОС/История сделок)

Виды объектов учета			Средняя кадастровая стоимость (средняя кадастровая стоимость объектов недвижимости)		
№ п/п	Код	Наименование	Количество объектов		Средняя кадастровая стоимость, руб.
			Количество объектов	Сумма	
1	2	3	4	5	6
39	407071.47	2179192.61	земельные участки	2,3	
43	407001.8	2179003.62	земельные участки	2,3	
46	406002.46	2179298.27	земельные участки	2,3	
47	407076.06	2179034.61	земельные участки	2,3	
51	407071.47	2179128.3	земельные участки	2,3	
56	407206.06	2179054.74	земельные участки	2,3	
57	407076.31	2179628.91	земельные участки	2,3	
63	407001.8	2179003.62	земельные участки	2,3	
64	407001.8	2179003.62	земельные участки	2,3	
65	407001.8	2179003.62	земельные участки	2,3	
66	407027.9	2179011	земельные участки	2,3	
67	407042.52	2179022.53	земельные участки	2,3	
68	407161.04	2179053.51	земельные участки	2,3	
69	407162.98	2179058.79	земельные участки	2,3	
70	407172.46	2179068.66	земельные участки	2,3	
71	407162	2179013.21	земельные участки	2,3	
74	407077.46	2179136.16	земельные участки	2,3	
Итого объектов учета					46786,21791

Рисунок 4.2

Валовой учетное
Лист № ... Район ...
24.11.2018 № ...

Table with columns for lot number, area (X, Y, Z), description, and average price. Includes summary rows at the bottom.

Рисунок 4.3

Валовой учетное
Лист № ... Район ...
24.11.2018 № ...

Table with columns for lot number, area (X, Y, Z), description, and average price. Includes summary rows at the bottom.

Рисун 4.2

Имя и фамилия государственного эксперта-оценщика в области недвижимости
Суровин С.Ю.С.И.А. (ИПР) (ИПР) (ИПР) (ИПР)

Имя и фамилия государственного эксперта-оценщика в области недвижимости
Суровин С.Ю.С.И.А. (ИПР) (ИПР) (ИПР) (ИПР)

Имя и фамилия государственного эксперта-оценщика в области недвижимости
Суровин С.Ю.С.И.А. (ИПР) (ИПР) (ИПР) (ИПР)

Имя и фамилия государственного эксперта-оценщика в области недвижимости
Суровин С.Ю.С.И.А. (ИПР) (ИПР) (ИПР) (ИПР)

Имя и фамилия государственного эксперта-оценщика в области недвижимости
Суровин С.Ю.С.И.А. (ИПР) (ИПР) (ИПР) (ИПР)

№ п/п	Классификация объектов			Средняя кадастровая стоимость (средняя кадастровая стоимость объектов в границах кадастрового квартала), руб.	Количество объектов
	1	2	3		
107	485310.02	2178012.04	земельные участки	2178012.04	2,5
108	485310.02	2178022.03	земельные участки	2178022.03	2,5
109	485310.02	2178022.03	земельные участки	2178022.03	2,5
109	485310.02	2178031.79	земельные участки	2178031.79	2,5
109	485310.02	2178031.79	земельные участки	2178031.79	2,5
110	485310.02	2178041.28	земельные участки	2178041.28	2,5
110	485310.02	2178041.28	земельные участки	2178041.28	2,5
111	485310.02	2178049.7	земельные участки	2178049.7	2,5
111	485310.02	2178049.7	земельные участки	2178049.7	2,5
112	485310.02	2178048.16	земельные участки	2178048.16	2,5
112	485310.02	2178048.16	земельные участки	2178048.16	2,5
113	485310.02	2178051.21	земельные участки	2178051.21	2,5
113	485310.02	2178051.21	земельные участки	2178051.21	2,5
114	485310.02	2178062.3	земельные участки	2178062.3	2,5
114	485310.02	2178062.3	земельные участки	2178062.3	2,5
115	485310.02	2178076.67	земельные участки	2178076.67	2,5
115	485310.02	2178076.67	земельные участки	2178076.67	2,5
Итого:				485310.02	48,0

Рисун 4.3

Имя и фамилия государственного эксперта-оценщика в области недвижимости
Суровин С.Ю.С.И.А. (ИПР) (ИПР) (ИПР) (ИПР)

Имя и фамилия государственного эксперта-оценщика в области недвижимости
Суровин С.Ю.С.И.А. (ИПР) (ИПР) (ИПР) (ИПР)

Имя и фамилия государственного эксперта-оценщика в области недвижимости
Суровин С.Ю.С.И.А. (ИПР) (ИПР) (ИПР) (ИПР)

Имя и фамилия государственного эксперта-оценщика в области недвижимости
Суровин С.Ю.С.И.А. (ИПР) (ИПР) (ИПР) (ИПР)

Имя и фамилия государственного эксперта-оценщика в области недвижимости
Суровин С.Ю.С.И.А. (ИПР) (ИПР) (ИПР) (ИПР)

№ п/п	Классификация объектов			Средняя кадастровая стоимость (средняя кадастровая стоимость объектов в границах кадастрового квартала), руб.	Количество объектов
	1	2	3		
117	485310.02	2178068.66	земельные участки	2178068.66	0,1
118	485310.02	2178082.47	земельные участки	2178082.47	0,1
119	485310.02	2178082.47	земельные участки	2178082.47	0,1
120	485310.02	2178044.12	земельные участки	2178044.12	0,1
121	485310.02	2178054.66	земельные участки	2178054.66	0,1
122	485310.02	2178044.12	земельные участки	2178044.12	0,1
123	485310.02	2178044.12	земельные участки	2178044.12	0,1
124	485310.02	2178044.12	земельные участки	2178044.12	0,1
125	485310.02	2178044.12	земельные участки	2178044.12	0,1
126	485310.02	2178064.54	земельные участки	2178064.54	0,1
127	485310.02	2178059.01	земельные участки	2178059.01	0,1
128	485310.02	2178068.13	земельные участки	2178068.13	0,1
129	485310.02	2178068.13	земельные участки	2178068.13	0,1
130	485310.02	2178062.34	земельные участки	2178062.34	0,1
131	485310.02	2178062.34	земельные участки	2178062.34	0,1
132	485310.02	2178077.64	земельные участки	2178077.64	0,1
133	485310.02	2178082.47	земельные участки	2178082.47	0,1
Итого:				485310.02	48,0

Рисунки 4.2
 Планшеты из Единого государственного реестра недвижимости кадастровых объектов недвижимости
 (Средства в МРОСН, ИР/ИФ/ИФ/ИФ/ИФ/ИФ)

Информация об участке		Информация об объекте недвижимости			
Лист №	Рисунки №1, №2	Итого листов рисунка №1, №2	Итого листов рисунка №1, №2		
24.11.2018	№ 50/08/008/001/18	№ 50/08/008/001/18	№ 50/08/008/001/18		
Кадастровый номер:		Кадастровый номер:			
Помимо	Коды	Описание земельных участков		Средняя кадастровая стоимость (средняя стоимость земельного участка, в руб.)	Единица измерения
		Х	У		
131	487791.12	21 70603.44	земельный участок	земельный участок	м
132	487791.13	21 70603.46	земельный участок	земельный участок	м
133	487791.14	21 70603.48	земельный участок	земельный участок	м
134	487791.15	21 70603.50	земельный участок	земельный участок	м
135	487791.16	21 70603.52	земельный участок	земельный участок	м
136	487791.17	21 70603.54	земельный участок	земельный участок	м
137	487791.18	21 70603.56	земельный участок	земельный участок	м
138	487791.19	21 70603.58	земельный участок	земельный участок	м
139	487791.20	21 70603.60	земельный участок	земельный участок	м
140	487791.21	21 70603.62	земельный участок	земельный участок	м
141	487791.22	21 70603.64	земельный участок	земельный участок	м
142	487791.23	21 70603.66	земельный участок	земельный участок	м
143	487791.24	21 70603.68	земельный участок	земельный участок	м
144	487791.25	21 70603.70	земельный участок	земельный участок	м
145	487791.26	21 70603.72	земельный участок	земельный участок	м
146	487791.27	21 70603.74	земельный участок	земельный участок	м
147	487791.28	21 70603.76	земельный участок	земельный участок	м
148	487791.29	21 70603.78	земельный участок	земельный участок	м
149	487791.30	21 70603.80	земельный участок	земельный участок	м
150	487791.31	21 70603.82	земельный участок	земельный участок	м
151	487791.32	21 70603.84	земельный участок	земельный участок	м
Итого земельных участков:		Итого земельных участков:		48 791.32	21 70603.84
Итого земельных участков:		Итого земельных участков:		48 791.32	21 70603.84

Рисунки 4.2
 Планшеты из Единого государственного реестра недвижимости кадастровых объектов недвижимости
 (Средства в МРОСН, ИР/ИФ/ИФ/ИФ/ИФ/ИФ)

Информация об участке		Информация об объекте недвижимости			
Лист №	Рисунки №1, №2	Итого листов рисунка №1, №2	Итого листов рисунка №1, №2		
24.11.2018	№ 50/08/008/001/18	№ 50/08/008/001/18	№ 50/08/008/001/18		
Кадастровый номер:		Кадастровый номер:			
Помимо	Коды	Описание земельных участков		Средняя кадастровая стоимость (средняя стоимость земельного участка, в руб.)	Единица измерения
		Х	У		
131	487791.28	21 70603.07	земельный участок	земельный участок	м
132	487791.29	21 70603.09	земельный участок	земельный участок	м
133	487791.30	21 70603.11	земельный участок	земельный участок	м
134	487791.31	21 70603.13	земельный участок	земельный участок	м
135	487791.32	21 70603.15	земельный участок	земельный участок	м
136	487791.33	21 70603.17	земельный участок	земельный участок	м
137	487791.34	21 70603.19	земельный участок	земельный участок	м
138	487791.35	21 70603.21	земельный участок	земельный участок	м
139	487791.36	21 70603.23	земельный участок	земельный участок	м
140	487791.37	21 70603.25	земельный участок	земельный участок	м
141	487791.38	21 70603.27	земельный участок	земельный участок	м
142	487791.39	21 70603.29	земельный участок	земельный участок	м
143	487791.40	21 70603.31	земельный участок	земельный участок	м
144	487791.41	21 70603.33	земельный участок	земельный участок	м
145	487791.42	21 70603.35	земельный участок	земельный участок	м
146	487791.43	21 70603.37	земельный участок	земельный участок	м
147	487791.44	21 70603.39	земельный участок	земельный участок	м
148	487791.45	21 70603.41	земельный участок	земельный участок	м
149	487791.46	21 70603.43	земельный участок	земельный участок	м
150	487791.47	21 70603.45	земельный участок	земельный участок	м
Итого земельных участков:		Итого земельных участков:		48 791.47	21 70603.45
Итого земельных участков:		Итого земельных участков:		48 791.47	21 70603.45

Рис. 4.2

Исходы из Единого государственного реестра недвижимости кадастровых объектов недвижимости
(Солнечногорск и Истринский районы)

Исходный участок		Информация о кадастровом объекте				Средняя кадастровая стоимость земельной территории кадастровый участок, рубль, и Формы прав земельного участка, и
Лист №	Выдел №	Итого квоты участка	Итого участка	Итого квоты выдела		
24112018	39	0000000000000000	0000000000000000	0000000000000000	0000000000000000	
Кадастровый номер: 0000000000000000						
Участок в черте города кадастровый объект (особый) земельного участка						
Согласно информации: М: 50:04, вид 2						
Повтор	Квадраты, м	X	Y	Z	Итого квоты участка	Средняя кадастровая стоимость земельной территории кадастровый участок, рубль, и
1	0000000000	0000000000	0000000000	0000000000	0000000000	0000000000
2	0000000000	0000000000	0000000000	0000000000	0000000000	0000000000
3	0000000000	0000000000	0000000000	0000000000	0000000000	0000000000
4	0000000000	0000000000	0000000000	0000000000	0000000000	0000000000
5	0000000000	0000000000	0000000000	0000000000	0000000000	0000000000
6	0000000000	0000000000	0000000000	0000000000	0000000000	0000000000
7	0000000000	0000000000	0000000000	0000000000	0000000000	0000000000
8	0000000000	0000000000	0000000000	0000000000	0000000000	0000000000
9	0000000000	0000000000	0000000000	0000000000	0000000000	0000000000
10	0000000000	0000000000	0000000000	0000000000	0000000000	0000000000
Государственный кадастр недвижимости						
Итого выделенных земельных						Итого квоты участка
						0000000000
						Итого выделенных земельных
						0000000000

Рис. 4.2

Исходы из Единого государственного реестра недвижимости кадастровых объектов недвижимости
(Солнечногорск и Истринский районы)

Исходный участок		Информация о кадастровом объекте				Средняя кадастровая стоимость земельной территории кадастровый участок, рубль, и
Лист №	Выдел №	Итого квоты участка	Итого участка	Итого квоты выдела		
24112018	39	0000000000000000	0000000000000000	0000000000000000	0000000000000000	
Кадастровый номер: 0000000000000000						
Участок в черте города кадастровый объект (особый) земельного участка						
Согласно информации: М: 50:04, вид 2						
Повтор	Квадраты, м	X	Y	Z	Итого квоты участка	Средняя кадастровая стоимость земельной территории кадастровый участок, рубль, и
1	0000000000	0000000000	0000000000	0000000000	0000000000	0000000000
2	0000000000	0000000000	0000000000	0000000000	0000000000	0000000000
3	0000000000	0000000000	0000000000	0000000000	0000000000	0000000000
4	0000000000	0000000000	0000000000	0000000000	0000000000	0000000000
5	0000000000	0000000000	0000000000	0000000000	0000000000	0000000000
6	0000000000	0000000000	0000000000	0000000000	0000000000	0000000000
7	0000000000	0000000000	0000000000	0000000000	0000000000	0000000000
8	0000000000	0000000000	0000000000	0000000000	0000000000	0000000000
9	0000000000	0000000000	0000000000	0000000000	0000000000	0000000000
10	0000000000	0000000000	0000000000	0000000000	0000000000	0000000000
Государственный кадастр недвижимости						
Итого выделенных земельных						Итого квоты участка
						0000000000
						Итого выделенных земельных
						0000000000

Рисунок 4.2

Имя и фамилия государственного эксперта-оценщика кадастровой стоимости объектов недвижимости
 (Субъект в Москве, ИР/ИР/ИР/ИР/ИР)

Исходный участок
 Дата № _____ Район _____ Итого листов раздела _____ Итого листов выката _____
 14.11.2018 № 04/018/2018/0067 Итого листов _____ Итого листов выката _____
 Кадастровый номер: 50/01/006/2018

Помещение	Кодирование, м			Описание помещений по состоянию на _____	Средняя кадастровая стоимость, определенная координатными измерениями, руб./кв. м	Итого
	Х	У	З			
1	2	3	4	5	6	7
18	48/01/04.1	21/0001/24		лишние отступы	2,5	
20	48/006/07	21/0001/06		лишние отступы	2,5	
21	48/006/04	21/0001/34		лишние отступы	2,5	
22	48/01/04.37	21/0004/31		лишние отступы	2,5	
23	48/01/04.37	21/0004/31		лишние отступы	2,5	
24	48/01/04.37	21/0004/31		лишние отступы	2,5	
25	48/01/04.37	21/0004/31		лишние отступы	2,5	
26	48/01/04.37	21/0004/31		лишние отступы	2,5	
27	48/01/04.37	21/0004/31		лишние отступы	2,5	
28	48/01/04.37	21/0004/31		лишние отступы	2,5	
Государственный регистрационный номер					48/01/04/31	2,5
Итого помещений в документе						
Итого помещений в документе					М.П.	подпись, фамилия

Рисунок 4.3

Имя и фамилия государственного эксперта-оценщика кадастровой стоимости объектов недвижимости
 (Субъект в Москве, ИР/ИР/ИР/ИР/ИР)

Исходный участок
 Дата № _____ Район _____ Итого листов раздела _____ Итого листов выката _____
 14.11.2018 № 04/018/2018/0067 Итого листов _____ Итого листов выката _____
 Кадастровый номер: 50/01/006/2018

Помещение	Кодирование, м			Описание помещений по состоянию на _____	Средняя кадастровая стоимость, определенная координатными измерениями, руб./кв. м	Итого
	Х	У	З			
1	2	3	4	5	6	7
29	48/01/04.37	21/0001/24		лишние отступы	2,5	
30	48/01/04.37	21/0001/24		лишние отступы	2,5	
31	48/01/04.37	21/0001/24		лишние отступы	2,5	
32	48/01/04.37	21/0001/24		лишние отступы	2,5	
33	48/01/04.37	21/0001/24		лишние отступы	2,5	
34	48/01/04.37	21/0001/24		лишние отступы	2,5	
35	48/01/04.37	21/0001/24		лишние отступы	2,5	
36	48/01/04.37	21/0001/24		лишние отступы	2,5	
37	48/01/04.37	21/0001/24		лишние отступы	2,5	
38	48/01/04.37	21/0001/24		лишние отступы	2,5	
Государственный регистрационный номер					48/01/04/31	2,5
Итого помещений в документе						
Итого помещений в документе					М.П.	подпись, фамилия

Рисунок 4.2

Владельцы из Службы государственного кадастра недвижимости Московской области Московской области
(Средства в млрд. руб./показатель единичности)

Вспомогательный учет

Лист № _____ Колонки: А, Б, В, Г, Д, Е
 24.11.2018 № _____ Дата расчета: _____
 Расчетный номер: 30-09-0040611-9

Номер группы	Кодирование: ч			Описание земельных интересов	Средняя кадастровая стоимость, определенная коэффициентам корректировки г/м	Средняя кадастровая стоимость, определенная коэффициентом единичности, г/м
	Х	У	Э			
1	2	3	4			
38	48071.67	21 9292.62	земельный участок	земельный участок	2,5	
41	48250.61	21 9296.17	земельный участок	земельный участок	2,5	
46	49642.46	21 9270.22	земельный участок	земельный участок	2,5	
47	48975.00	21 9281.61	земельный участок	земельный участок	2,5	
51	492071.67	21 9128.23	земельный участок	земельный участок	2,5	
56	487208.06	21 9284.74	земельный участок	земельный участок	2,5	
57	485779.31	21 92623.60	земельный участок	земельный участок	2,5	
63	487504.72	21 92879.04	земельный участок	земельный участок	2,5	
64	487393.81	21 92691.08	земельный участок	земельный участок	2,5	
65	487507.09	21 92901.6	земельный участок	земельный участок	2,5	
66	487613.8	21 92981.1	земельный участок	земельный участок	2,5	
67	487647.84	21 92972.52	земельный участок	земельный участок	2,5	
68	487716.04	21 92871.31	земельный участок	земельный участок	2,5	
68	487325.94	21 92625.78	земельный участок	земельный участок	2,5	
70	487722.46	21 92666.66	земельный участок	земельный участок	2,5	
71	487752	21 92813.21	земельный участок	земельный участок	2,5	
74	487707.46	21 92734.36	земельный участок	земельный участок	2,5	
Государственный расчетный номер: 30-09-0040611-9					48738.21791	48738.21791

Рисунок 4.3

Владельцы из Службы государственного кадастра недвижимости Московской области Московской области
(Средства в млрд. руб./показатель единичности)

Вспомогательный учет

Лист № _____ Колонки: А, Б, В, Г, Д, Е
 24.11.2018 № _____ Дата расчета: _____
 Расчетный номер: 30-09-0040611-9

Номер группы	Кодирование: ч			Описание земельных интересов	Средняя кадастровая стоимость, определенная коэффициентам корректировки г/м	Средняя кадастровая стоимость, определенная коэффициентом единичности, г/м
	Х	У	Э			
1	2	3	4			
75	487043.78	21 9273.62	земельный участок	земельный участок	2,5	
76	487043.78	21 9273.62	земельный участок	земельный участок	2,5	
78	487043.78	21 9273.62	земельный участок	земельный участок	2,5	
78	487388.28	21 9273.72	земельный участок	земельный участок	2,5	
77	487311.22	21 9273.66	земельный участок	земельный участок	2,5	
81	484238.58	21 9269.88	земельный участок	земельный участок	2,5	
86	484238.58	21 92872.11	земельный участок	земельный участок	2,5	
87	484262.46	21 92698.14	земельный участок	земельный участок	2,5	
88	484308.88	21 92682.82	земельный участок	земельный участок	2,5	
88	484314.42	21 92679.06	земельный участок	земельный участок	2,5	
90	484322.12	21 92679.42	земельный участок	земельный участок	2,5	
91	484328.24	21 92675.24	земельный участок	земельный участок	2,5	
92	484357.16	21 92655.34	земельный участок	земельный участок	2,5	
93	484375.67	21 92648.24	земельный участок	земельный участок	2,5	
94	484385.16	21 92641.71	земельный участок	земельный участок	2,5	
95	484397.26	21 92634.05	земельный участок	земельный участок	2,5	
96	484422.67	21 92704.24	земельный участок	земельный участок	2,5	
Государственный расчетный номер: 30-09-0040611-9					48738.21791	48738.21791

Рисунок 4.2

Выводы из Сравного государственного реестра кадастровых объектов недвижимости области Московской области (Сравнение с №50/01/001/2019)

Выделительный участок				
Лист № _____ Регистр № ДЛ		Итого земельный участок _____		Итого земельный участок _____
Итого земельный участок № _____		Итого земельный участок № _____		Итого земельный участок № _____
Итого земельный участок № _____				
№ п/п	Код участка, м	Описание территории	Средняя кадастровая стоимость	Средняя кадастровая стоимость
1	Х	по состоянию на		
2	У	данные государственного кадастра недвижимости		
3	У	данные государственного кадастра недвижимости		
4	У	данные государственного кадастра недвижимости		
47	404300220	21 0176.03	земельный участок	2,5
48	404300220	21 0176.02	земельный участок	2,5
49	404300220	21 0176.01	земельный участок	2,5
100	404301100	21 7004.04	земельный участок	2,5
101	404301100	21 7004.03	земельный участок	2,5
102	404301100	21 7004.02	земельный участок	2,5
103	404301100	21 7004.01	земельный участок	2,5
104	404301100	21 7004.01	земельный участок	2,5
105	404301100	21 7004.01	земельный участок	2,5
106	404301100	21 7004.01	земельный участок	2,5
107	404301100	21 7004.01	земельный участок	2,5
Итого земельный участок			107	404301100
Итого земельный участок			107	404301100
Итого земельный участок			107	404301100

Рисунок 4.3

Выводы из Сравного государственного реестра кадастровых объектов недвижимости области Московской области (Сравнение с №50/01/001/2019)

Выделительный участок				
Лист № _____ Регистр № ДЛ		Итого земельный участок _____		Итого земельный участок _____
Итого земельный участок № _____		Итого земельный участок № _____		Итого земельный участок № _____
Итого земельный участок № _____				
№ п/п	Код участка, м	Описание территории	Средняя кадастровая стоимость	Средняя кадастровая стоимость
1	Х	по состоянию на		
2	У	данные государственного кадастра недвижимости		
3	У	данные государственного кадастра недвижимости		
4	У	данные государственного кадастра недвижимости		
107	404301100	21 7004.01	земельный участок	2,5
108	404301100	21 7004.01	земельный участок	2,5
109	404301100	21 7004.01	земельный участок	2,5
110	404301100	21 7004.01	земельный участок	2,5
111	404301100	21 7004.01	земельный участок	2,5
112	404301100	21 7004.01	земельный участок	2,5
113	404301100	21 7004.01	земельный участок	2,5
114	404301100	21 7004.01	земельный участок	2,5
115	404301100	21 7004.01	земельный участок	2,5
116	404301100	21 7004.01	земельный участок	2,5
117	404301100	21 7004.01	земельный участок	2,5
118	404301100	21 7004.01	земельный участок	2,5
119	404301100	21 7004.01	земельный участок	2,5
120	404301100	21 7004.01	земельный участок	2,5
Итого земельный участок			117	404301100
Итого земельный участок			117	404301100
Итого земельный участок			117	404301100

Рисунок 4.2

Исходы из Единого государственного реестра недвижимости кадастровых объектов недвижимости Московской области (Солнечногорский район, Истринский район)

Кадастровый участок		Исходы из Единого государственного реестра недвижимости кадастровых объектов недвижимости Московской области (Солнечногорский район, Истринский район)					
Лист №	Решение №	Исход решения	Итого листов выдано				
141-14/018	№ 08/001/2019/0007	№ 08/001/2019/0007					
Кадастровый номер		Кадастровый номер					
Площадь, кв. м	X	Y	Z	Описание земельных участков	Средняя кадастровая стоимость земельного участка, руб./кв. м	Формы земельного участка, м	Итого листов выдано
134	487072.28	2170001.07		земельный участок			
135	487084.78	2170014.54		земельный участок			
136	487072.11	2170019.76		земельный участок			
137	487078.06	2170648.38		земельный участок			
138	487078.23	2170688.83		земельный участок			
139	487071.39	2170751.23		земельный участок			
140	487047.54	2170608.32		земельный участок			
141	487012.42	2170688.88		земельный участок			
142	487068.08	2170808.5		земельный участок			
143	487078.08	2170808.18		земельный участок			
144	487078.37	2170608.34		земельный участок			
145	487097.18	2170608.47		земельный участок			
146	487081.2	2170638.97		земельный участок			
147	487061.53	2170157.48		земельный участок			
148	487081.96	2170168.21		земельный участок			
149	487332.11	2170167.54		земельный участок			
150	487253.22	2170117.76		земельный участок			
Итого выданных документов						48/208/21/001	выданы, фотом
						М.П.	

Рисунок 4.2

Исходы из Единого государственного реестра недвижимости кадастровых объектов недвижимости Московской области (Солнечногорский район, Истринский район)

Кадастровый участок		Исходы из Единого государственного реестра недвижимости кадастровых объектов недвижимости Московской области (Солнечногорский район, Истринский район)					
Лист №	Решение №	Исход решения	Итого листов выдано				
141-14/018	№ 08/001/2019/0007	№ 08/001/2019/0007					
Кадастровый номер		Кадастровый номер					
Площадь, кв. м	X	Y	Z	Описание земельных участков	Средняя кадастровая стоимость земельного участка, руб./кв. м	Формы земельного участка, м	Итого листов выдано
117	487333.02	2170001.07		земельный участок			
118	487346.34	2170028.47		земельный участок			
119	487336.11	2170082.78		земельный участок			
120	487322.29	2170648.12		земельный участок			
121	487321.28	2170688.88		земельный участок			
122	487346.07	2170688.93		земельный участок			
123	487347.67	2170688.9		земельный участок			
124	487379.08	2170681.3		земельный участок			
125	487386.77	2170813.67		земельный участок			
126	487334.67	2170808.58		земельный участок			
127	488097.03	2170208.81		земельный участок			
128	488087.23	2170688.32		земельный участок			
129	488628.28	2170808.31		земельный участок			
130	488608.04	2170612.36		земельный участок			
131	487001.3	2170801.36		земельный участок			
132	487307.04	2170077.68		земельный участок			
133	488608.06	2170002.46		земельный участок			
Итого выданных документов						48/208/21/001	выданы, фотом
						М.П.	

Кадастровый участок			Описание застройки по местной г.п.	Средняя кадастровая стоимость/средняя кадастровая стоимость застроенной территории г/м	
Планировочный №	Квартальный номер	Итого застроенная д.к. в т.р.		Итого застроенная	Средняя кадастровая стоимость застроенной территории г/м
153	48781.25	21 86878.44	застроенная застроенная		застроенная застроенная
152	48781.50	21 86882.46	застроенная застроенная		застроенная застроенная
153	48781.50	21 86882.46	застроенная застроенная		застроенная застроенная
154	48781.51	21 86882.73	застроенная застроенная		застроенная застроенная
155	48782.06	21 86881.36	застроенная застроенная		застроенная застроенная
156	48782.01	21 86884.11	застроенная застроенная		застроенная застроенная
157	48782.06	21 86885.77	застроенная застроенная		застроенная застроенная
158	48786.47	21 86914.41	застроенная застроенная		застроенная застроенная
159	48811.61	21 86903.44	застроенная застроенная		застроенная застроенная
160	48841.26	21 86899.9	застроенная застроенная		застроенная застроенная
161	48841.26	21 86907.62	застроенная застроенная		застроенная застроенная
162	48841.61	21 86913.34	застроенная застроенная		застроенная застроенная
163	48849.26	21 86894.73	застроенная застроенная		застроенная застроенная
164	48849.21	21 86828.48	застроенная застроенная		застроенная застроенная
165	48843.18	21 86833.76	застроенная застроенная		застроенная застроенная
166	48833.13	21 86864.27	застроенная застроенная		застроенная застроенная
167	48832.66	21 86883.14	застроенная застроенная		застроенная застроенная
Государственный район/район	Итого застроенная застроенная			Итого застроенная застроенная	Итого застроенная застроенная

Кадастровый участок			Описание застройки по местной г.п.	Средняя кадастровая стоимость/средняя кадастровая стоимость застроенной территории г/м	
Планировочный №	Квартальный номер	Итого застроенная д.к. в т.р.		Итого застроенная	Средняя кадастровая стоимость застроенной территории г/м
168	48816.00	21 86882.51	застроенная застроенная		застроенная застроенная
169	48831.00	21 86895	застроенная застроенная		застроенная застроенная
170	48832.01	21 86912.50	застроенная застроенная		застроенная застроенная
171	48812.67	21 86844.25	застроенная застроенная		застроенная застроенная
172	48810.81	21 86868.45	застроенная застроенная		застроенная застроенная
173	488173.36	21 86931.79	застроенная застроенная		застроенная застроенная
174	48832.28	21 86891.9	застроенная застроенная		застроенная застроенная
175	48832.28	21 86888.72	застроенная застроенная		застроенная застроенная
176	48793.63	21 86822.34	застроенная застроенная		застроенная застроенная
177	48793.44	21 86886.4	застроенная застроенная		застроенная застроенная
178	48737.4	21 86923.08	застроенная застроенная		застроенная застроенная
179	48748.29	21 86883.42	застроенная застроенная		застроенная застроенная
180	48737.67	21 86933.68	застроенная застроенная		застроенная застроенная
181	48732.1	21 86822.27	застроенная застроенная		застроенная застроенная
182	48731.8	21 86822.27	застроенная застроенная		застроенная застроенная
183	48722.21	21 86882.28	застроенная застроенная		застроенная застроенная
184	487146.98	21 86933.62	застроенная застроенная		застроенная застроенная
Государственный район/район	Итого застроенная застроенная			Итого застроенная застроенная	Итого застроенная застроенная

Рисунок 4.2

Иванская и Глазово сельские поселения муниципального образования «Солнечногорский район Московской области»

Исходный учет				Описание земельных участков	Средняя кадастровая стоимость, определенная координатными методами, рубль, в	Итого для анализа
№ п/п	Код	№	№			
1	2	3	4	5	6	7
01	000344.2	21	00070.07	земельный участок	7,5	
02	000344.2	21	00070.07	земельный участок	7,5	
03	000344.2	21	00070.07	земельный участок	7,5	
04	000344.2	21	00070.07	земельный участок	7,5	
05	000344.2	21	00070.07	земельный участок	7,5	
06	000344.2	21	00070.07	земельный участок	7,5	
07	000344.2	21	00070.07	земельный участок	7,5	
08	000344.2	21	00070.07	земельный участок	7,5	
09	000344.2	21	00070.07	земельный участок	7,5	
10	000344.2	21	00070.07	земельный участок	7,5	
11	000344.2	21	00070.07	земельный участок	7,5	
12	000344.2	21	00070.07	земельный участок	7,5	
13	000344.2	21	00070.07	земельный участок	7,5	
14	000344.2	21	00070.07	земельный участок	7,5	
15	000344.2	21	00070.07	земельный участок	7,5	
16	000344.2	21	00070.07	земельный участок	7,5	
17	000344.2	21	00070.07	земельный участок	7,5	
18	000344.2	21	00070.07	земельный участок	7,5	
Итого земельных участков					180,00	180,00

Рисунок 4.3

Иванская и Глазово сельские поселения муниципального образования «Солнечногорский район Московской области»

Исходный учет				Описание земельных участков	Средняя кадастровая стоимость, определенная координатными методами, рубль, в	Итого для анализа
№ п/п	Код	№	№			
1	2	3	4	5	6	7
19	000344.2	21	00070.07	земельный участок	7,5	
20	000344.2	21	00070.07	земельный участок	7,5	
21	000344.2	21	00070.07	земельный участок	7,5	
22	000344.2	21	00070.07	земельный участок	7,5	
23	000344.2	21	00070.07	земельный участок	7,5	
24	000344.2	21	00070.07	земельный участок	7,5	
25	000344.2	21	00070.07	земельный участок	7,5	
26	000344.2	21	00070.07	земельный участок	7,5	
27	000344.2	21	00070.07	земельный участок	7,5	
28	000344.2	21	00070.07	земельный участок	7,5	
Итого земельных участков					180,00	180,00

Рисунок 4.2

Виды и в Службу государственного кадастра недвижимости области Московской области
(Службы в составе Истринского района)

Выделительный участок					Средняя кадастровая стоимость (средняя кадастровая стоимость выделительного участка, руб.)	Единица измерения участка, кв. м
№ п/п	Код участка	№ участка	№ участка	№ участка		
1	2	3	4	5	6	7
29	497022.8	2179016.21	земельный участок	земельный участок	2,5	2,5
29	497022.8	2179016.21	земельный участок	земельный участок	2,5	2,5
30	497001.81	2179003.62	земельный участок	земельный участок	2,5	2,5
31	497001.81	2179003.62	земельный участок	земельный участок	2,5	2,5
31	497578.76	2179031.46	земельный участок	земельный участок	2,5	2,5
32	497546.06	2179041.92	земельный участок	земельный участок	2,5	2,5
32	497546.06	2179041.92	земельный участок	земельный участок	2,5	2,5
33	497513.7	2179051.61	земельный участок	земельный участок	2,5	2,5
33	497513.7	2179051.61	земельный участок	земельный участок	2,5	2,5
34	497063.94	2179074.47	земельный участок	земельный участок	2,5	2,5
34	497063.94	2179074.47	земельный участок	земельный участок	2,5	2,5
35	497461.25	2179134.36	земельный участок	земельный участок	2,5	2,5
35	497461.25	2179134.36	земельный участок	земельный участок	2,5	2,5
36	497247.4	2179227.4	земельный участок	земельный участок	2,5	2,5
37	497146.05	2179319.5	земельный участок	земельный участок	2,5	2,5
38	497076.61	2179259.7	земельный участок	земельный участок	2,5	2,5
Итого выделительных участков					46796,21791	46796,21791

Рисунок 4.3

Виды и в Службу государственного кадастра недвижимости области Московской области
(Службы в составе Истринского района)

Выделительный участок					Средняя кадастровая стоимость (средняя кадастровая стоимость выделительного участка, руб.)	Единица измерения участка, кв. м
№ п/п	Код участка	№ участка	№ участка	№ участка		
1	2	3	4	5	6	7
39	497071.47	2179192.61	земельный участок	земельный участок	2,5	2,5
40	497062.46	2179296.27	земельный участок	земельный участок	2,5	2,5
40	497062.46	2179296.27	земельный участок	земельный участок	2,5	2,5
47	497076.06	2179231.61	земельный участок	земельный участок	2,5	2,5
51	497071.47	2179128.3	земельный участок	земельный участок	2,5	2,5
56	497206.06	2179254.74	земельный участок	земельный участок	2,5	2,5
57	497376.31	2179628.91	земельный участок	земельный участок	2,5	2,5
63	497368.72	2179639.04	земельный участок	земельный участок	2,5	2,5
64	497368.72	2179639.04	земельный участок	земельный участок	2,5	2,5
65	497065.06	2179813.4	земельный участок	земельный участок	2,5	2,5
66	497027.9	2179813	земельный участок	земельный участок	2,5	2,5
67	497042.52	2179922.53	земельный участок	земельный участок	2,5	2,5
68	497161.64	2179853.51	земельный участок	земельный участок	2,5	2,5
69	497162.94	2179858.79	земельный участок	земельный участок	2,5	2,5
70	497372.46	2179668.66	земельный участок	земельный участок	2,5	2,5
71	497362	2179813.21	земельный участок	земельный участок	2,5	2,5
74	497367.66	2179736.34	земельный участок	земельный участок	2,5	2,5
Итого выделительных участков					46796,21791	46796,21791

Рисун 4.2

Виды и в Савано государственного района кадастровых объектов недвижимости
 (Средняя и Южная Истринский район)

Виды объектов недвижимости		Итого объектов		Итого кадастровая стоимость		Итого кадастровая стоимость	
№ п/п	Виды объектов недвижимости	№ объектов	Итого объектов	Итого кадастровая стоимость	Итого кадастровая стоимость	Итого кадастровая стоимость	Итого кадастровая стоимость
1	Земельные участки	107	107	107	107	107	107
2	Земельные участки	108	108	108	108	108	108
3	Земельные участки	109	109	109	109	109	109
4	Земельные участки	110	110	110	110	110	110
5	Земельные участки	111	111	111	111	111	111
6	Земельные участки	112	112	112	112	112	112
7	Земельные участки	113	113	113	113	113	113
8	Земельные участки	114	114	114	114	114	114
9	Земельные участки	115	115	115	115	115	115
10	Земельные участки	116	116	116	116	116	116
Итого	Земельные участки	107	107	107	107	107	107

Рисун 4.3

Виды и в Савано государственного района кадастровых объектов недвижимости
 (Средняя и Южная Истринский район)

Виды объектов недвижимости		Итого объектов		Итого кадастровая стоимость		Итого кадастровая стоимость	
№ п/п	Виды объектов недвижимости	№ объектов	Итого объектов	Итого кадастровая стоимость	Итого кадастровая стоимость	Итого кадастровая стоимость	Итого кадастровая стоимость
1	Земельные участки	117	117	117	117	117	117
2	Земельные участки	118	118	118	118	118	118
3	Земельные участки	119	119	119	119	119	119
4	Земельные участки	120	120	120	120	120	120
5	Земельные участки	121	121	121	121	121	121
6	Земельные участки	122	122	122	122	122	122
7	Земельные участки	123	123	123	123	123	123
8	Земельные участки	124	124	124	124	124	124
9	Земельные участки	125	125	125	125	125	125
10	Земельные участки	126	126	126	126	126	126
11	Земельные участки	127	127	127	127	127	127
12	Земельные участки	128	128	128	128	128	128
13	Земельные участки	129	129	129	129	129	129
14	Земельные участки	130	130	130	130	130	130
15	Земельные участки	131	131	131	131	131	131
16	Земельные участки	132	132	132	132	132	132
17	Земельные участки	133	133	133	133	133	133
Итого	Земельные участки	117	117	117	117	117	117

Рисунок 4.2
 Планка и Сводное государственное регистрационное кадастровое деление области кадастровых объектов недвижимости
 (Средняя и Южная части Московской области)

Кадастровый участок

Лист № _____, Раздел № 1, Итого листов: _____, Всего листов: _____

24:11:008 / № 001/001/0000/001

№ п/п	Кодирование, м			Описание земельного участка	Средняя кадастровая стоимость, определенная координатными методами, руб.
	Х	У	З		
134	000072	21700001	07	земельный участок	земельный участок
135	000047	21700104	04	земельный участок	земельный участок
136	000021	21700126	26	земельный участок	земельный участок
137	000070	21700026	26	земельный участок	земельный участок
138	000070	21700003	03	земельный участок	земельный участок
139	000071	21700123	23	земельный участок	земельный участок
140	000071	21700002	02	земельный участок	земельный участок
141	000012	21700006	06	земельный участок	земельный участок
142	000008	21700005	05	земельный участок	земельный участок
143	000008	21700004	04	земельный участок	земельный участок
144	000008	21700003	03	земельный участок	земельный участок
145	000007	21700004	04	земельный участок	земельный участок
146	000012	21700003	03	земельный участок	земельный участок
147	000012	21700002	02	земельный участок	земельный участок
148	000009	21700102	02	земельный участок	земельный участок
149	000012	21700127	27	земельный участок	земельный участок
150	000012	21700128	28	земельный участок	земельный участок
Государственный регистрационный номер					00:08:0000101:0
Итого земельных участков				кадастровый деление	00:08:0000101:0
					М.П. _____

Рисунок 4.3
 Планка и Сводное государственное регистрационное кадастровое деление области кадастровых объектов недвижимости
 (Средняя и Южная части Московской области)

Кадастровый участок

Лист № _____, Раздел № 1, Итого листов: _____, Всего листов: _____

24:11:008 / № 001/001/0000/001

№ п/п	Кодирование, м			Описание земельного участка	Средняя кадастровая стоимость, определенная координатными методами, руб.
	Х	У	З		
131	000012	21700007	07	земельный участок	земельный участок
132	000012	21700006	06	земельный участок	земельный участок
133	000012	21700005	05	земельный участок	земельный участок
134	000012	21700004	04	земельный участок	земельный участок
135	000012	21700003	03	земельный участок	земельный участок
136	000012	21700002	02	земельный участок	земельный участок
137	000012	21700001	01	земельный участок	земельный участок
138	000011	21700007	07	земельный участок	земельный участок
139	000011	21700006	06	земельный участок	земельный участок
140	000011	21700005	05	земельный участок	земельный участок
141	000011	21700004	04	земельный участок	земельный участок
142	000011	21700003	03	земельный участок	земельный участок
143	000011	21700002	02	земельный участок	земельный участок
144	000011	21700001	01	земельный участок	земельный участок
145	000010	21700004	04	земельный участок	земельный участок
146	000010	21700003	03	земельный участок	земельный участок
147	000010	21700002	02	земельный участок	земельный участок
148	000010	21700001	01	земельный участок	земельный участок
149	000009	21700004	04	земельный участок	земельный участок
150	000009	21700003	03	земельный участок	земельный участок
151	000009	21700002	02	земельный участок	земельный участок
152	000009	21700001	01	земельный участок	земельный участок
153	000008	21700004	04	земельный участок	земельный участок
154	000008	21700003	03	земельный участок	земельный участок
155	000008	21700002	02	земельный участок	земельный участок
156	000008	21700001	01	земельный участок	земельный участок
157	000007	21700004	04	земельный участок	земельный участок
158	000007	21700003	03	земельный участок	земельный участок
159	000007	21700002	02	земельный участок	земельный участок
160	000007	21700001	01	земельный участок	земельный участок
161	000006	21700004	04	земельный участок	земельный участок
162	000006	21700003	03	земельный участок	земельный участок
163	000006	21700002	02	земельный участок	земельный участок
164	000006	21700001	01	земельный участок	земельный участок
165	000005	21700004	04	земельный участок	земельный участок
166	000005	21700003	03	земельный участок	земельный участок
167	000005	21700002	02	земельный участок	земельный участок
168	000005	21700001	01	земельный участок	земельный участок
Государственный регистрационный номер					00:08:0000101:0
Итого земельных участков				кадастровый деление	00:08:0000101:0
					М.П. _____

Рисунок 4.2

Масштаб и Сводная таблица результатов расчета кадастровой стоимости объектов недвижимости... (Солнечногорский район, Московская область)

Кадастровый учетные						
Лист №	Рисунки №№ 1-2					
24:11:0018	№ 001/2018/0000100001					
Экспертный номер:	001/2018/0000100001					
Имя	Координаты, м	Описание записей по состоянию	Средняя кадастровая стоимость, определяемая по результатам обследования и учитываемая в кадастральной базе объектов недвижимости, рубль, в			
	1			2	3	4
	108			4870306,00	21791121,00	зона обслуживания
109	4870306,00	21791141,00	зона обслуживания	зона обслуживания		
107	4869795,00	21791252,00	зона обслуживания	зона обслуживания		

Рисунок 4.2

Масштаб и Сводная таблица результатов расчета кадастровой стоимости объектов недвижимости... (Истринский район, Московская область)

Кадастровый учетные						
Лист №	Рисунки №№ 1-2					
24:11:0018	№ 001/2018/0000100001					
Экспертный номер:	001/2018/0000100001					
Имя	Координаты, м	Описание записей по состоянию	Средняя кадастровая стоимость, определяемая по результатам обследования и учитываемая в кадастральной базе объектов недвижимости, рубль, в			
	1			2	3	4
	108			4881210,00	2179081,25	зона обслуживания
109	488311,00	2179095	зона обслуживания	зона обслуживания		
170	488311,27	2179112,00	зона обслуживания	зона обслуживания		
171	48821,67	2179044,22	зона обслуживания	зона обслуживания		
172	488100,60	2179068,23	зона обслуживания	зона обслуживания		
173	488171,34	2179091,75	зона обслуживания	зона обслуживания		
174	488082,28	2179091,5	зона обслуживания	зона обслуживания		
175	488022,36	2179089,72	зона обслуживания	зона обслуживания		
176	487874,01	2179022,14	зона обслуживания	зона обслуживания		
177	487736,44	2179006,4	зона обслуживания	зона обслуживания		
178	487317,4	2179025,08	зона обслуживания	зона обслуживания		
179	487428,44	2179051,42	зона обслуживания	зона обслуживания		
180	487379,67	2179053,68	зона обслуживания	зона обслуживания		
181	487324,3	2179032,27	зона обслуживания	зона обслуживания		
182	487314,52	2179032,23	зона обслуживания	зона обслуживания		
183	487222,23	2179069,28	зона обслуживания	зона обслуживания		
184	487186,98	2179131,62	зона обслуживания	зона обслуживания		
Сводная таблица результатов						
по количеству записей			М.П. Истринский район, Московская область			
			48703 12791 истринский район, Московская область			

Рисун 3.1

Владелец и Главное государственное учреждение кадастровых дел области кадастровый
Описание инвентаризации земельного участка

Инвентарный учетник _____
 Дата №: Рисун 3.1
 24.11.2018 №: 0071818210018882
 Классификация земель: 04-08-0071818186.1003

Описание инвентаризации земель земельного участка

Площадь, кв. м	Дорожная инфраструктура				Описание застройки в границах	Исторические сведения о застройке	Сведения об оценке, ориентировочная стоимость земельного участка
	1	2	3	4			
1	1	2	3	4	5	6	7
1	1	2	3	4	5	6	7
2	2	3	4	5	6	7	8
3	3	4	5	6	7	8	9
4	4	5	6	7	8	9	10
5	5	6	7	8	9	10	11
6	6	7	8	9	10	11	12
7	7	8	9	10	11	12	13
8	8	9	10	11	12	13	14
9	9	10	11	12	13	14	15
10	10	11	12	13	14	15	16
11	11	12	13	14	15	16	17
12	12	13	14	15	16	17	18
13	13	14	15	16	17	18	19

Государственный кадастровый номер: 04-08-0071818186.1003

М.П. _____

М.П. _____

М.П. _____

Рисун 3.2

Владелец и Главное государственное учреждение кадастровых дел области кадастровый
Описание инвентаризации земельного участка

Инвентарный учетник _____
 Дата №: Рисун 3.2
 24.11.2018 №: 0071818210018882
 Классификация земель: 04-08-0071818186.1003

Сведения об ориентирах «точка геодезического пункта»

Площадь, кв. м	Координаты			Описание застройки по плану	Средняя квадратическая погрешность определения координат ориентира точек геодезического пункта, м
	1	2	3		
1	405941.81	2167989.03	0.3	земельный участок	0.3
2	405918.89	2168064.76	0.3	земельный участок	0.3
3	405902.21	2168167.71	0.3	земельный участок	0.3
4	405922.34	2168222.18	0.3	земельный участок	0.3
5	405815.21	2168223.56	0.3	земельный участок	0.3
6	405866.1	2168226.68	0.3	земельный участок	0.3
7	405855.66	2168260.98	0.3	земельный участок	0.3
8	405833.83	2168271.25	0.3	земельный участок	0.3
9	405822.48	2168113.22	0.3	земельный участок	0.3
10	405826.8	2168061.18	0.3	земельный участок	0.3
11	405826.71	2168096.13	0.3	земельный участок	0.3
12	405832.29	2168076.88	0.3	земельный участок	0.3
13	405822.9	2167951.83	0.3	земельный участок	0.3

Государственный кадастровый номер: 04-08-0071818186.1003

М.П. _____

М.П. _____

М.П. _____

Листы № 1, 2, 3, 4, 5, 6, 7, 8, 9, 10, 11, 12, 13, 14, 15, 16, 17, 18, 19, 20. Рабочий лист № 1
Исходные сведения о объектах кадастровой оценки земельных участков
Оценки рыночной стоимости земельных участков

Лист № ____ Рабочий лист № ____		Итого листов: _____			Итого листов выдано: _____		
Информация об объекте		Итого листов: _____					
№ п/п	Наименование участка	Адрес участка	Дата записи	Номер участка	Итого листов	Итого листов выдано	
1	1	2	3	4	5	6	
7	8	9	10	11	12	13	
14	15	16	17	18	19	20	
21	22	23	24	25	26	27	
28	29	30	31	32	33	34	
35	36	37	38	39	40	41	
42	43	44	45	46	47	48	
49	50	51	52	53	54	55	
56	57	58	59	60	61	62	
63	64	65	66	67	68	69	
70	71	72	73	74	75	76	
77	78	79	80	81	82	83	
84	85	86	87	88	89	90	
91	92	93	94	95	96	97	
98	99	100	101	102	103	104	

Листы № 1, 2, 3, 4, 5, 6, 7, 8, 9, 10, 11, 12, 13, 14, 15, 16, 17, 18, 19, 20. Рабочий лист № 1
Исходные сведения о объектах кадастровой оценки земельных участков
Оценки рыночной стоимости земельных участков

Лист № ____ Рабочий лист № ____		Итого листов: _____			Итого листов выдано: _____		
Информация об объекте		Итого листов: _____					
№ п/п	Наименование участка	Адрес участка	Дата записи	Номер участка	Итого листов	Итого листов выдано	
1	2	3	4	5	6	7	
8	9	10	11	12	13	14	
15	16	17	18	19	20	21	
22	23	24	25	26	27	28	
29	30	31	32	33	34	35	
36	37	38	39	40	41	42	
43	44	45	46	47	48	49	
50	51	52	53	54	55	56	
57	58	59	60	61	62	63	
64	65	66	67	68	69	70	
71	72	73	74	75	76	77	
78	79	80	81	82	83	84	
85	86	87	88	89	90	91	
92	93	94	95	96	97	98	
99	100	101	102	103	104	105	

Лист 3.2

Инициалы и Главное государственное учреждение кадастровой службы Московской области
Инициалы государственного кадастрового учета

Инициалы учета
Лист № _____ Район 3.1. Итого листов расчета 3.2. _____ Итого листов выписки _____
24.11.2018 № 08/2018/021/001/7/4 _____ Итого листов _____
Код государственного учета: 50.00.0078/16.1684

Ссылка на кадастровый план, графика размещения участка

Ссылка на кадастровый план, графика размещения участка

Виды и типы	Категории			Объемы застроенной застроенности	Средняя кадастровая стоимость на единицу площади застроенности в отношении кадастровой территории, указанной в
	X	Y	Z		
1	405541.01	2167860.03	данные отсутствуют		5
2	405543.04	2168033.63	данные отсутствуют		0.3
3	405539.04	2168032.66	данные отсутствуют		0.3
4	405537.04	2168333.73	данные отсутствуют		0.3
5	405538.03	2168222.02	данные отсутствуют		0.3
6	405532.04	2168222.19	данные отсутствуют		0.3
7	405537.21	2168107.71	данные отсутствуют		0.3
8	405533.09	2168064.76	данные отсутствуют		0.3

Государственный регистрационный номер документа: 50/0078/16.1684
М.П. Инициалы, фамилия

Лист 1

Инициалы и Главное государственное учреждение кадастровой службы Московской области
Инициалы государственного кадастрового учета

Инициалы учета
Лист № _____ Район 3.1. Итого листов расчета 3.2. _____ Итого листов выписки _____
24.11.2018 № 08/2018/021/001/7/4 _____ Итого листов _____
Код государственного учета: 50.00.0078/16.1684

Ссылка на кадастровый план, графика размещения участка

Ссылка на кадастровый план, графика размещения участка

Виды и типы	Категории			Объемы застроенной застроенности	Средняя кадастровая стоимость на единицу площади застроенности в отношении кадастровой территории, указанной в
	X	Y	Z		
1	5070076.08	2176320.07	данные отсутствуют		0.3
2	5070076.08	2176320.07	данные отсутствуют		0.3
3	5070076.08	2176320.07	данные отсутствуют		0.3
4	5070076.08	2176320.07	данные отсутствуют		0.3
5	5070076.08	2176320.07	данные отсутствуют		0.3
6	5070076.08	2176320.07	данные отсутствуют		0.3
7	5070076.08	2176320.07	данные отсутствуют		0.3
8	5070076.08	2176320.07	данные отсутствуют		0.3

Государственный регистрационный номер документа: 50/0078/16.1684
М.П. Инициалы, фамилия

Решение I

Имями и Главного государственного реестра кадастровых объектов кадастровых объектов Московской области Московской области Московской области Московской области

История участка
Лист № ... Район Д... Дата выдачи документа Д... Дата выдачи документа Д...
1:1-1/2018-08-003/2018/007/14
Кад.стровой номер: 50:08:0070103:1004

История участка
Лист № ... Район Д... Дата выдачи документа Д... Дата выдачи документа Д...
1:1-1/2018-08-003/2018/007/14
Кад.стровой номер: 50:08:0070103:1004

История участка:	История государственного кадастрового учета недвижимости
История недвижимости:	История государственного кадастрового учета недвижимости
История объекта недвижимости:	История государственного кадастрового учета недвижимости
История участка:	История государственного кадастрового учета недвижимости
История участка:	История государственного кадастрового учета недвижимости
История участка:	История государственного кадастрового учета недвижимости
История участка:	История государственного кадастрового учета недвижимости
История участка:	История государственного кадастрового учета недвижимости
История участка:	История государственного кадастрового учета недвижимости
История участка:	История государственного кадастрового учета недвижимости

История участка:	История государственного кадастрового учета недвижимости
История участка:	История государственного кадастрового учета недвижимости
История участка:	История государственного кадастрового учета недвижимости
История участка:	История государственного кадастрового учета недвижимости
История участка:	История государственного кадастрового учета недвижимости
История участка:	История государственного кадастрового учета недвижимости
История участка:	История государственного кадастрового учета недвижимости
История участка:	История государственного кадастрового учета недвижимости
История участка:	История государственного кадастрового учета недвижимости
История участка:	История государственного кадастрового учета недвижимости

Подпись владельца участка: _____
М.П. _____
Инициалы, фамилия _____

Подпись владельца участка: _____
М.П. _____
Инициалы, фамилия _____

Рисунок 1
 Планка и Главного государственного реестра недвижимости области Московской
 Описание местоположения земельного участка

Земельный участок		местоположение	
Лист № _____ Формат 3	Этого листа раздела 2: _____	Этого листа выписки: _____	
М.П. 10.10.2018 № 09/01/021/001/07/4			
Классификация выписки:		09-09-007/16/166.004	
Масштаб 1: _____		Участком обозначены _____	
Государственный реестр недвижимости		М.П. 10.10.2018	
полное наименование документа		полное наименование документа	
		М.П.	

Рисунок 2
 Планка и Главного государственного реестра недвижимости области Московской
 Описание местоположения земельного участка

Земельный участок		местоположение	
Лист № _____ Формат 3	Этого листа раздела 2: _____	Этого листа выписки: _____	
М.П. 10.10.2018 № 09/01/021/001/07/4			
Классификация выписки:		09-09-007/16/166.004	
<p>1. Первоначальное (проектное) изображение</p> <p>1.1. Проектный чертеж земельного участка с кадастровым номером 50/08/007/16/166.004</p> <p>2. Вид, номер и дата государственной регистрации права</p> <p>Обременение права и обременение объекта недвижимости:</p> <p>№02</p> <p>дата государственной регистрации _____</p> <p>номер государственной регистрации _____</p> <p>дата государственной регистрации _____</p> <p>3.1.1. _____</p> <p>3.1.2. _____</p> <p>3.1.3. _____</p> <p>4. Заемный участок в ипотеку с залогом недвижимости</p> <p>5. Залог в пользу _____</p> <p>6. Обременение в пользу _____</p> <p>7. Обременение в пользу _____</p> <p>8. Обременение в пользу _____</p> <p>9. Обременение в пользу _____</p> <p>10. Обременение в пользу _____</p> <p>11. Обременение в пользу _____</p> <p>12. Обременение в пользу _____</p> <p>13. Обременение в пользу _____</p> <p>14. Обременение в пользу _____</p> <p>15. Обременение в пользу _____</p> <p>16. Обременение в пользу _____</p> <p>17. Обременение в пользу _____</p> <p>18. Обременение в пользу _____</p> <p>19. Обременение в пользу _____</p> <p>20. Обременение в пользу _____</p> <p>21. Обременение в пользу _____</p> <p>22. Обременение в пользу _____</p> <p>23. Обременение в пользу _____</p> <p>24. Обременение в пользу _____</p> <p>25. Обременение в пользу _____</p> <p>26. Обременение в пользу _____</p> <p>27. Обременение в пользу _____</p> <p>28. Обременение в пользу _____</p> <p>29. Обременение в пользу _____</p> <p>30. Обременение в пользу _____</p> <p>31. Обременение в пользу _____</p> <p>32. Обременение в пользу _____</p> <p>33. Обременение в пользу _____</p> <p>34. Обременение в пользу _____</p> <p>35. Обременение в пользу _____</p> <p>36. Обременение в пользу _____</p> <p>37. Обременение в пользу _____</p> <p>38. Обременение в пользу _____</p> <p>39. Обременение в пользу _____</p> <p>40. Обременение в пользу _____</p> <p>41. Обременение в пользу _____</p> <p>42. Обременение в пользу _____</p> <p>43. Обременение в пользу _____</p> <p>44. Обременение в пользу _____</p> <p>45. Обременение в пользу _____</p> <p>46. Обременение в пользу _____</p> <p>47. Обременение в пользу _____</p> <p>48. Обременение в пользу _____</p> <p>49. Обременение в пользу _____</p> <p>50. Обременение в пользу _____</p> <p>51. Обременение в пользу _____</p> <p>52. Обременение в пользу _____</p> <p>53. Обременение в пользу _____</p> <p>54. Обременение в пользу _____</p> <p>55. Обременение в пользу _____</p> <p>56. Обременение в пользу _____</p> <p>57. Обременение в пользу _____</p> <p>58. Обременение в пользу _____</p> <p>59. Обременение в пользу _____</p> <p>60. Обременение в пользу _____</p> <p>61. Обременение в пользу _____</p> <p>62. Обременение в пользу _____</p> <p>63. Обременение в пользу _____</p> <p>64. Обременение в пользу _____</p> <p>65. Обременение в пользу _____</p> <p>66. Обременение в пользу _____</p> <p>67. Обременение в пользу _____</p> <p>68. Обременение в пользу _____</p> <p>69. Обременение в пользу _____</p> <p>70. Обременение в пользу _____</p> <p>71. Обременение в пользу _____</p> <p>72. Обременение в пользу _____</p> <p>73. Обременение в пользу _____</p> <p>74. Обременение в пользу _____</p> <p>75. Обременение в пользу _____</p> <p>76. Обременение в пользу _____</p> <p>77. Обременение в пользу _____</p> <p>78. Обременение в пользу _____</p> <p>79. Обременение в пользу _____</p> <p>80. Обременение в пользу _____</p> <p>81. Обременение в пользу _____</p> <p>82. Обременение в пользу _____</p> <p>83. Обременение в пользу _____</p> <p>84. Обременение в пользу _____</p> <p>85. Обременение в пользу _____</p> <p>86. Обременение в пользу _____</p> <p>87. Обременение в пользу _____</p> <p>88. Обременение в пользу _____</p> <p>89. Обременение в пользу _____</p> <p>90. Обременение в пользу _____</p> <p>91. Обременение в пользу _____</p> <p>92. Обременение в пользу _____</p> <p>93. Обременение в пользу _____</p> <p>94. Обременение в пользу _____</p> <p>95. Обременение в пользу _____</p> <p>96. Обременение в пользу _____</p> <p>97. Обременение в пользу _____</p> <p>98. Обременение в пользу _____</p> <p>99. Обременение в пользу _____</p> <p>100. Обременение в пользу _____</p>			
Государственный реестр недвижимости		М.П. 10.10.2018	
полное наименование документа		полное наименование документа	
		М.П.	

Рисунки 4.2
Планы на Глобусе кадастровых районов с указанием объектов недвижимости
Сельский участок №107/20

№ участка		№ кадастрового квартала		№ кадастрового участка		Средняя кадастровая стоимость, руб./кв. м	Средняя кадастровая стоимость, руб./кв. м
1	2	3	4	5	6		
1	0881148	21130644	21130644	данные отсутствуют	данные отсутствуют		
2	0881148	21130644	21130644	данные отсутствуют	данные отсутствуют		
3	0881148	21130644	21130644	данные отсутствуют	данные отсутствуют		
4	0881148	21130644	21130644	данные отсутствуют	данные отсутствуют		
5	0881148	21130644	21130644	данные отсутствуют	данные отсутствуют		
6	0881148	21130644	21130644	данные отсутствуют	данные отсутствуют		
7	0881148	21130644	21130644	данные отсутствуют	данные отсутствуют		
8	0881148	21130644	21130644	данные отсутствуют	данные отсутствуют		
9	0881148	21130644	21130644	данные отсутствуют	данные отсутствуют		
10	0881148	21130644	21130644	данные отсутствуют	данные отсутствуют		
11	0881148	21130644	21130644	данные отсутствуют	данные отсутствуют		
12	0881148	21130644	21130644	данные отсутствуют	данные отсутствуют		
13	0881148	21130644	21130644	данные отсутствуют	данные отсутствуют		
14	0881148	21130644	21130644	данные отсутствуют	данные отсутствуют		
15	0881148	21130644	21130644	данные отсутствуют	данные отсутствуют		
16	0881148	21130644	21130644	данные отсутствуют	данные отсутствуют		
17	0881148	21130644	21130644	данные отсутствуют	данные отсутствуют		
18	0881148	21130644	21130644	данные отсутствуют	данные отсутствуют		
19	0881148	21130644	21130644	данные отсутствуют	данные отсутствуют		
20	0881148	21130644	21130644	данные отсутствуют	данные отсутствуют		

Рисунки 4.2
Планы на Глобусе кадастровых районов с указанием объектов недвижимости
Сельский участок №107/20

№ участка		№ кадастрового квартала		№ кадастрового участка		Средняя кадастровая стоимость, руб./кв. м	Средняя кадастровая стоимость, руб./кв. м
1	2	3	4	5	6		
1	0881148	21130644	21130644	данные отсутствуют	данные отсутствуют		
2	0881148	21130644	21130644	данные отсутствуют	данные отсутствуют		
3	0881148	21130644	21130644	данные отсутствуют	данные отсутствуют		
4	0881148	21130644	21130644	данные отсутствуют	данные отсутствуют		
5	0881148	21130644	21130644	данные отсутствуют	данные отсутствуют		
6	0881148	21130644	21130644	данные отсутствуют	данные отсутствуют		
7	0881148	21130644	21130644	данные отсутствуют	данные отсутствуют		
8	0881148	21130644	21130644	данные отсутствуют	данные отсутствуют		
9	0881148	21130644	21130644	данные отсутствуют	данные отсутствуют		
10	0881148	21130644	21130644	данные отсутствуют	данные отсутствуют		
11	0881148	21130644	21130644	данные отсутствуют	данные отсутствуют		
12	0881148	21130644	21130644	данные отсутствуют	данные отсутствуют		
13	0881148	21130644	21130644	данные отсутствуют	данные отсутствуют		
14	0881148	21130644	21130644	данные отсутствуют	данные отсутствуют		
15	0881148	21130644	21130644	данные отсутствуют	данные отсутствуют		
16	0881148	21130644	21130644	данные отсутствуют	данные отсутствуют		
17	0881148	21130644	21130644	данные отсутствуют	данные отсутствуют		
18	0881148	21130644	21130644	данные отсутствуют	данные отсутствуют		
19	0881148	21130644	21130644	данные отсутствуют	данные отсутствуют		
20	0881148	21130644	21130644	данные отсутствуют	данные отсутствуют		

Район 4.1
Исходы из Единого государственного реестра недвижимости по объектам недвижимости
Средства в части земельных участков


Земельный участок			
вид использования:			
Лист № _____ Физлица А.Д.	Коды кадастровых объектов А.Д. _____		Коды листов мпсска: _____
24.11.2018 № ИС/18/023/ИИ/003/02/09	Итого объектов: _____		Итого листов мпсска: _____
Кадастровый номер: ИИ/09/09/00000/041			
Справочно: образованы в соответствии со сведениями из государственного реестра недвижимости или образованы субъектом на основании			
Участки многоэтапной застройки	Площадь (кв. м)	3	
1	600	Образованы при изъятии земель, принадлежавших гражданам 56, 56.1, Земельный кодекс Российской Федерации, МО.01.2.3.13; Десятичная № 2-3/09 от 23.05.2011	
2	600	Образованы при изъятии земель, принадлежавших гражданам 56, 56.1, Земельный кодекс Российской Федерации, МО.01.2.3.13; Десятичная № 2-3/09 от 23.05.2011	
3	600	Образованы при изъятии земель, принадлежавших гражданам 56, 56.1, Земельный кодекс Российской Федерации, МО.01.2.3.13; Десятичная № 2-3/09 от 23.05.2011	
4	600	Образованы при изъятии земель, принадлежавших гражданам 56, 56.1, Земельный кодекс Российской Федерации, МО.01.2.3.13; Десятичная № 2-3/09 от 23.05.2011	
Государственный регистрационный номер земельного участка:		ИНН: ИТ/99	индивидуальный идентификационный номер


Район 4
Исходы из Единого государственного реестра недвижимости по объектам недвижимости
Средства в части земельных участков

Земельный участок			
вид использования:			
Лист № _____ Физлица А.	Коды кадастровых объектов А.Д. _____		Коды листов мпсска: _____
24.11.2018 № ИС/18/023/ИИ/003/02/09	Итого объектов: _____		Итого листов мпсска: _____
Кадастровый номер: ИИ/09/09/00000/041			
План (схема, кадастровый номер земельного участка): ИИ/09/09/00000/041/01			
Местоположение: Московская область, Истринский район			
Государственный регистрационный номер земельного участка:		ИНН: ИТ/99	индивидуальный идентификационный номер


Листы из Единого государственного реестра недвижимости области недвижимости
Сведения о факту записи № 01/004/2019/004

Листы из Единого государственного реестра недвижимости области недвижимости
Сведения о факту записи № 01/004/2019/004

Земельный участок	
Лист № _____ Фрагмент № _____	Дата вступления в силу: _____
24.11.2018 № 01/004/2019/004/004	Дата вступления в силу: _____
Квартальный номер: 004/004/004/004	
План (проект, схема) на территории участка: 004/004/004/004/004	
	
Масштаб 1: _____	Рисунки, обозначения: _____
Геоурегулированный документ: _____	ФОН: 01/004/2019/004/004
Дата внесения в Единый государственный реестр недвижимости: _____	Содержание: _____
Итого: _____	

Земельный участок	
Лист № _____ Фрагмент № _____	Дата вступления в силу: _____
24.11.2018 № 01/004/2019/004/004	Дата вступления в силу: _____
Квартальный номер: 004/004/004/004	
План (проект, схема) на территории участка: 004/004/004/004/004	
	
Масштаб 1: _____	Рисунки, обозначения: _____
Геоурегулированный документ: _____	ФОН: 01/004/2019/004/004
Дата внесения в Единый государственный реестр недвижимости: _____	Содержание: _____
Итого: _____	

Листы 4
 Плановая схема расположения границ кадастровых участков в кадастровой области кадастровых
 участков в кадастровой области кадастровых участков

Кадастровый участок			
Лист № _____	Решение № _____	Дата вступления в силу _____	Итого листов _____
Лист № _____		Решение № _____	Дата вступления в силу _____
Кадастровый номер: 50:08/009/004/011			
План (схема) расположения границ			
Участок кадастровый № 50:08/009/004/011			
			
Масштаб: 1:1000		Длина границ: _____	
Генеральный директор: _____		Инженер: _____	
Подпись: _____		Подпись: _____	
М.П.:		М.П.:	

Листы 1,2
 Плановая схема расположения границ кадастровых участков в кадастровой области кадастровых
 участков в кадастровой области кадастровых участков

Кадастровый участок			
Лист № _____	Решение № _____	Дата вступления в силу _____	Итого листов _____
Лист № _____		Решение № _____	Дата вступления в силу _____
Кадастровый номер: 50:08/009/004/011			
План (схема) расположения границ			
Участок кадастровый № 50:08/009/004/011			
			
Масштаб: 1:1000		Длина границ: _____	
Генеральный директор: _____		Инженер: _____	
Подпись: _____		Подпись: _____	
М.П.:		М.П.:	

№ п/п	№	Координаты			Описание периметра по местности	Ссылка на документ, подтверждающий наличие участка в кадастровой области кадастровых участков
		X	Y	Z		
1	68072.94	217136.37			данные отсутствуют	
2	68073.68	217147.41			данные отсутствуют	
3	68074.51	217137.04			данные отсутствуют	
4	68075.81	217130.02			данные отсутствуют	
5	68076.9	217126.37			данные отсутствуют	
6	68077.58	217120.02			данные отсутствуют	
7	68078.51	217111.11			данные отсутствуют	
8	68082.41	217202.04			данные отсутствуют	
9	68081.68	217202.36			данные отсутствуют	

Генеральный директор: _____	Инженер: _____
Подпись: _____	Подпись: _____
М.П.:	М.П.:

Рисунки 1.2

Имя и фамилия государственного эксперта-оценщика в области недвижимости
 Оценщик государственного оценщика

Исходный вариант: МСК-08, вид 2

Имя Ф. И.О. Рябенко Д.А. Место работы ИП "Истра-Эксперт" Место жительства Истра, Московская область

Дата рождения 24.11.1978 М.П. ИП "Истра-Эксперт" Индивидуальный номер 5039046879680-441

Сведения об объектах: почтовый адрес, кадастровый номер

№ п/п	Кординаты		Описание территории на местности	Сведения об объектах недвижимости, кадастровый номер, вид назначения
	X	Y		
41	485049.16	2171806.14	земельный участок	земельный участок
42	485054.91	2171816.73	земельный участок	земельный участок
43	485060.32	2171826.65	земельный участок	земельный участок
44	485065.76	2171836.59	земельный участок	земельный участок
45	485071.20	2171846.54	земельный участок	земельный участок
46	485076.64	2171856.49	земельный участок	земельный участок
47	485082.08	2171866.44	земельный участок	земельный участок
48	485087.52	2171876.39	земельный участок	земельный участок
49	485092.96	2171886.34	земельный участок	земельный участок
50	485100.40	2171896.29	земельный участок	земельный участок
51	485107.84	2171906.24	земельный участок	земельный участок
52	485115.28	2171916.19	земельный участок	земельный участок
53	485122.72	2171926.14	земельный участок	земельный участок
54	485130.16	2171936.09	земельный участок	земельный участок
55	485137.60	2171946.04	земельный участок	земельный участок
56	485145.04	2171956.00	земельный участок	земельный участок
57	485152.48	2171965.95	земельный участок	земельный участок
58	485160.00	2171975.90	земельный участок	земельный участок
59	485167.44	2171985.85	земельный участок	земельный участок
60	485174.88	2171995.80	земельный участок	земельный участок
61	485182.32	2172005.75	земельный участок	земельный участок
62	485189.76	2172015.70	земельный участок	земельный участок
63	485197.20	2172025.65	земельный участок	земельный участок
64	485204.64	2172035.60	земельный участок	земельный участок
65	485212.08	2172045.55	земельный участок	земельный участок
66	485219.52	2172055.50	земельный участок	земельный участок
67	485226.96	2172065.45	земельный участок	земельный участок
68	485234.40	2172075.40	земельный участок	земельный участок
69	485241.84	2172085.35	земельный участок	земельный участок
70	485249.28	2172095.30	земельный участок	земельный участок
71	485256.72	2172105.25	земельный участок	земельный участок
72	485264.16	2172115.20	земельный участок	земельный участок
73	485271.60	2172125.15	земельный участок	земельный участок
74	485279.04	2172135.10	земельный участок	земельный участок
75	485286.48	2172145.05	земельный участок	земельный участок

Государственный оценщик

Имя и фамилия государственного оценщика

М.П.

Ф.И.О. И.И.И.

Рисунки 1.2

Имя и фамилия государственного эксперта-оценщика в области недвижимости
 Оценщик государственного оценщика

Исходный вариант: МСК-08, вид 2

Имя Ф. И.О. Рябенко Д.А. Место работы ИП "Истра-Эксперт" Место жительства Истра, Московская область

Дата рождения 24.11.1978 М.П. ИП "Истра-Эксперт" Индивидуальный номер 5039046879680-441

Сведения об объектах: почтовый адрес, кадастровый номер

№ п/п	Кординаты		Описание территории на местности	Сведения об объектах недвижимости, кадастровый номер, вид назначения
	X	Y		
46	485047.59	2171806.49	земельный участок	земельный участок
47	485053.34	2171816.37	земельный участок	земельный участок
48	485058.76	2171826.30	земельный участок	земельный участок
49	485064.18	2171836.24	земельный участок	земельный участок
50	485069.60	2171846.18	земельный участок	земельный участок
51	485075.02	2171856.12	земельный участок	земельный участок
52	485080.44	2171866.06	земельный участок	земельный участок
53	485085.86	2171876.00	земельный участок	земельный участок
54	485091.28	2171885.94	земельный участок	земельный участок
55	485096.70	2171895.88	земельный участок	земельный участок
56	485102.12	2171905.82	земельный участок	земельный участок
57	485107.54	2171915.76	земельный участок	земельный участок
58	485112.96	2171925.70	земельный участок	земельный участок
59	485118.38	2171935.64	земельный участок	земельный участок
60	485123.80	2171945.58	земельный участок	земельный участок

Государственный оценщик

Имя и фамилия государственного оценщика

М.П.

Ф.И.О. И.И.И.

Итого по Главному государственному архиву Московской области государственности
 Подраздел государственного архивного фонда

Сельскохозяйственный	
Лист №	Решения №
24.11.2018	№ 08/2018/021/000/00/20
Идентификационный номер	08/2018/021/000/00/20

№ п/п	№	Координаты	Y	X	Описание периметра на местности	Ссылка на государственную кадастровую карту Московской области
31	453983,78	2171761,62	2171761,62	2171761,62	данные отсутствуют	данные отсутствуют
32	463634,84	2171767,4	2171767,4	2171767,4	данные отсутствуют	данные отсутствуют
33	463744,72	2171825,97	2171825,97	2171825,97	данные отсутствуют	данные отсутствуют
34	463772,27	2171842,36	2171842,36	2171842,36	данные отсутствуют	данные отсутствуют
35	463726,3	2171834,96	2171834,96	2171834,96	данные отсутствуют	данные отсутствуют
36	463776,45	2171839,69	2171839,69	2171839,69	данные отсутствуют	данные отсутствуют
37	463786,31	2171836,46	2171836,46	2171836,46	данные отсутствуют	данные отсутствуют
38	463786,31	2171832,21	2171832,21	2171832,21	данные отсутствуют	данные отсутствуют
39	463686,83	2171808,6	2171808,6	2171808,6	данные отсутствуют	данные отсутствуют
40	463675,47	2171825,28	2171825,28	2171825,28	данные отсутствуют	данные отсутствуют
41	463644,68	2171876,18	2171876,18	2171876,18	данные отсутствуют	данные отсутствуют
42	463644,68	2171876,18	2171876,18	2171876,18	данные отсутствуют	данные отсутствуют
43	463644,68	2171852,58	2171852,58	2171852,58	данные отсутствуют	данные отсутствуют
44	463622,87	2171832,17	2171832,17	2171832,17	данные отсутствуют	данные отсутствуют
45	463693,63	2171816,48	2171816,48	2171816,48	данные отсутствуют	данные отсутствуют

Государственный район/район	Истринский район/район	с/п/п	ИСТР.
-----------------------------	------------------------	-------	-------

Итого по Главному государственному архиву Московской области государственности
 Подраздел государственного архивного фонда

Сельскохозяйственный	
Лист №	Решения №
24.11.2018	№ 08/2018/021/000/00/20
Идентификационный номер	08/2018/021/000/00/20

№ п/п	№	Координаты	Y	X	Описание периметра на местности	Ссылка на государственную кадастровую карту Московской области
16	464021,67	2171413,89	2171413,89	2171413,89	данные отсутствуют	данные отсутствуют
17	464021,64	2171426,47	2171426,47	2171426,47	данные отсутствуют	данные отсутствуют
18	464052,14	2171451,62	2171451,62	2171451,62	данные отсутствуют	данные отсутствуют
19	464069,62	2171461,11	2171461,11	2171461,11	данные отсутствуют	данные отсутствуют
20	463981	2171463,89	2171463,89	2171463,89	данные отсутствуют	данные отсутствуют
21	463983,77	2171482,52	2171482,52	2171482,52	данные отсутствуют	данные отсутствуют
22	463983,83	2171486,68	2171486,68	2171486,68	данные отсутствуют	данные отсутствуют
23	463984,28	2171511,76	2171511,76	2171511,76	данные отсутствуют	данные отсутствуют
24	463984,23	2171513,88	2171513,88	2171513,88	данные отсутствуют	данные отсутствуют
25	463984,24	2171509,65	2171509,65	2171509,65	данные отсутствуют	данные отсутствуют
26	463984,87	2171561,51	2171561,51	2171561,51	данные отсутствуют	данные отсутствуют
27	463984,34	2171606,51	2171606,51	2171606,51	данные отсутствуют	данные отсутствуют
28	463984,03	2171622,41	2171622,41	2171622,41	данные отсутствуют	данные отсутствуют
29	463984,68	2171681,78	2171681,78	2171681,78	данные отсутствуют	данные отсутствуют
30	463984,65	2171703,28	2171703,28	2171703,28	данные отсутствуют	данные отсутствуют

Государственный район/район	Истринский район/район	с/п/п	ИСТР.
-----------------------------	------------------------	-------	-------

Лист 1.2

Исходные данные: 2020 г. 107/20 рыночной (справедливой) стоимости земельных участков (20 ед.) для сельскохозяйственного производства, расположенные в Солнечногорском и Истринском районах Московской области.


Информация об объекте		
Лист № ____	Листов в этом документе	Количество листов в документе
24.11.2018 № 062/10/18/010/62/20	20	20
Кодированный номер:	062/10/18/010/62/20	

№ п/п	Коды			Описание участка на карте	Средняя кадастровая стоимость на дату проведения оценки	Данные о состоянии
	К	У	З			
1	062/10/18/010/62/20	2173264.41	0.0000000000000000	земельный участок	107/20	данные отсутствуют
2	062/10/18/010/62/20	2173266.51	0.0000000000000000	земельный участок	107/20	данные отсутствуют
3	062/10/18/010/62/20	2173268.51	0.0000000000000000	земельный участок	107/20	данные отсутствуют
4	062/10/18/010/62/20	2173269.51	0.0000000000000000	земельный участок	107/20	данные отсутствуют
5	062/10/18/010/62/20	2173270.51	0.0000000000000000	земельный участок	107/20	данные отсутствуют
6	062/10/18/010/62/20	2173271.51	0.0000000000000000	земельный участок	107/20	данные отсутствуют
7	062/10/18/010/62/20	2173272.51	0.0000000000000000	земельный участок	107/20	данные отсутствуют
8	062/10/18/010/62/20	2173273.51	0.0000000000000000	земельный участок	107/20	данные отсутствуют
9	062/10/18/010/62/20	2173274.51	0.0000000000000000	земельный участок	107/20	данные отсутствуют
10	062/10/18/010/62/20	2173275.51	0.0000000000000000	земельный участок	107/20	данные отсутствуют
11	062/10/18/010/62/20	2173276.51	0.0000000000000000	земельный участок	107/20	данные отсутствуют
12	062/10/18/010/62/20	2173277.51	0.0000000000000000	земельный участок	107/20	данные отсутствуют
13	062/10/18/010/62/20	2173278.51	0.0000000000000000	земельный участок	107/20	данные отсутствуют
14	062/10/18/010/62/20	2173279.51	0.0000000000000000	земельный участок	107/20	данные отсутствуют
15	062/10/18/010/62/20	2173280.51	0.0000000000000000	земельный участок	107/20	данные отсутствуют
16	062/10/18/010/62/20	2173281.51	0.0000000000000000	земельный участок	107/20	данные отсутствуют
17	062/10/18/010/62/20	2173282.51	0.0000000000000000	земельный участок	107/20	данные отсутствуют
18	062/10/18/010/62/20	2173283.51	0.0000000000000000	земельный участок	107/20	данные отсутствуют
19	062/10/18/010/62/20	2173284.51	0.0000000000000000	земельный участок	107/20	данные отсутствуют

Информационный комментарий	подпись	подпись	подпись
Исполнительный директор	подпись	подпись	подпись
подпись	подпись	подпись	подпись

Лист 1.3

Исходные данные: 2020 г. 107/20 рыночной (справедливой) стоимости земельных участков (20 ед.) для сельскохозяйственного производства, расположенные в Солнечногорском и Истринском районах Московской области.



ООО «ИСКРА ЛЭНД»

Общество с ограниченной ответственностью «ИСКРА ЛЭНД»

115114, г. Москва, Дербеневская набережная, дом 11-В, этаж 2, пом. 57

ИНН 5044065484 КПП 772501001 ОГРН 1085044002218

25.07.2019 г. № 20190725/ИЛ-19

на № _____

В ООО «ТрастЮнион Ай Эм» Д.У.
РЗПИФ «Земельные ресурсы»

Уважаемый Евгений Викторович!

ООО «Искра Лэнд» (Агент по Агентскому договору № 1-ЗР от 17.12.2018 г.) проведено полевое обследование земельного участка с кадастровым номером 50:09:0070603:441, по результатам которого установлено, что в пределах границ вышеуказанного земельного участка расположено русло поверхностного водного объекта – река Банька.

Согласно сведениям государственного водного реестра, протяженность реки Банька составляет 22 км.

В соответствии с Водным кодексом Российской Федерации ширина береговой полосы водных объектов, протяженность которых более 10 км, составляет 20 м.

Площадь пересечения границ земельного участка с кадастровым номером 50:09:0070603:441 с акваторией реки Банька составляет 8 993 кв. м.

С учетом вышеизложенного, а именно: расположением в пределах границ земельного участка поверхностного водного объекта и его береговой полосы, возможная к использованию площадь земельного участка с кадастровым номером 50:09:0070603:441 составляет 9 955 кв. м.

Генеральный директор
ООО «Искра Лэнд»



Харазишвили Т.Г.

ПРИЛОЖЕНИЕ 5. ФОТООБЗОР

Земельный участок с кадастровым номером 50:08:0070265:42



Земельный участок с кадастровым номером 50:08:0080314:19



Земельный участок с кадастровым номером 50:08:0080327:51



Земельный участок с кадастровым номером 50:08:0080327:52



Земельный участок с кадастровым номером 50:08:0080327:53



Земельный участок с кадастровым номером 50:08:0080327:54



Земельный участок с кадастровым номером 50:08:0080339:15




Земельный участок с кадастровым номером 50:08:0090341:68



Земельный участок с кадастровым номером 50:08:080315:0106





Земельный участок с кадастровым номером 50:09:0060418:500




Земельный участок с кадастровым номером 50:09:0060433:14



Земельный участок с кадастровым номером 50:09:0060433:15



Земельный участок с кадастровым номером 50:09:0060433:25





Земельный участок с кадастровым номером 50:09:0060510:30



Земельный участок с кадастровым номером 50:09:0060811:5



Земельный участок с кадастровым номером 50:09:0070416:1603



Земельный участок с кадастровым номером 50:09:0070416:1604



Земельный участок с кадастровым номером 50:09:0070603:441

