

Название паевого инвестиционного фонда, номер и дата регистрации правил доверительного управления паевым инвестиционным фондом, полное или сокращенное фирменное наименование управляющей компании этого фонда, номер лицензии управляющей компании этого фонда:

Рентный закрытый паевой инвестиционный фонд «Земельные ресурсы», правила доверительного управления № 2308 зарегистрированы ФСФР России 31.01.2012г.

Общество с ограниченной ответственностью «ТрастЮнион Эссет Менеджмент». Лицензия на осуществление деятельности по управлению инвестиционными фондами, паевыми инвестиционными фондами и негосударственными пенсионными фондами № 21-000-1-00915, предоставлена ФСФР России 09.11.2012 г.

Сведения о месте (с указанием адреса помещения, адреса сайта управляющей компании паевого инвестиционного фонда и номеров телефонов), в котором можно получить информацию, подлежащую раскрытию и предоставлению в соответствии с Федеральным законом от 29.11.2001 №156-ФЗ «Об инвестиционных фондах»:

125284, город Москва, шоссе Хорошёвское, дом 32А, ПОМ XIII КОМ 84-87, 93, 96-102. Телефон ООО «ТрастЮнион АйЭм»: (499) 701-99-19, сайт <http://www.trustunionam.ru/>, e-mail: info@trustunionam.ru.

Стоимость инвестиционных паев может увеличиваться и уменьшаться, результаты инвестирования в прошлом не определяют доходов в будущем, государство не гарантирует доходности инвестиций в инвестиционные фонды, перед приобретением инвестиционных паев необходимо внимательно ознакомиться с правилами доверительного управления паевым инвестиционным фондом.

ОТЧЕТ ОБ ОЦЕНКЕ 204/22

«УТВЕРЖДАЮ»

Генеральный директор
ООО «ФандОценка»



/Ивашкова Н.П./

ОТЧЕТ ОБ ОЦЕНКЕ № 204/22

земельного участка, площадь 119 310 кв. м., кадастровый номер: 50:23:0040218:7, категория земель: земли сельскохозяйственного назначения, разрешенное использование ведение сельхозпроизводства, расположенный по адресу: местоположение установлено относительно ориентира, расположенного за пределами участка. Ориентир: д. Становое. Участок находится примерно в 75 м, по направлению на северо-восток от ориентира. Почтовый адрес ориентира: обл. Московская, р-н Раменский, сельское поселение Софьинское

Дата определения стоимости объекта оценки (дата проведения оценки, дата оценки): 15.04.2022 г.

Дата составления отчета: 15.04.2022 г.

Заказчик: ООО «ТрастЮнион АйЭм» Д.У. Рентный ЗПИФ «Земельные ресурсы»

Рентный закрытый паевой инвестиционный фонд «Земельные ресурсы», правила доверительного управления № 2308 зарегистрированы ФСФР России 31.01.2012г.

Общество с ограниченной ответственностью «ТрастЮнион Эссет Менеджмент». Лицензия на осуществление деятельности по управлению инвестиционными фондами, паевыми инвестиционными фондами и негосударственными пенсионными фондами № 21-000-1-00915, предоставлена ФСФР России 09.11.2012 г.

Сведения о месте (с указанием адреса помещения, адреса сайта управляющей компании паевого инвестиционного фонда и номеров телефонов), в котором можно получить информацию, подлежащую раскрытию и предоставлению в соответствии с Федеральным законом от 29.11.2001 №156-ФЗ «Об инвестиционных фондах»: 125284, город Москва, шоссе Хорошёвское, дом 32А, ПОМ XIII КОМ 84-87, 93, 96-102. Телефон ООО «ТрастЮнион АйЭм»: (499) 701-99-19, сайт <http://www.trustunionam.ru/>, e-mail: info@trustunionam.ru<<mailto:info@trustunionam.ru>>.

Стоимость инвестиционных паев может увеличиваться и уменьшаться, результаты инвестирования в прошлом не определяют доходов в будущем, государство не гарантирует доходности инвестиций в инвестиционные фонды, перед приобретением инвестиционных паев необходимо внимательно ознакомиться с правилами доверительного управления паевым инвестиционным фондом.

Исполнитель: ООО «ФандОценка»

Москва – 2022



ОБЩЕСТВО С ОГРАНИЧЕННОЙ ОТВЕТСТВЕННОСТЬЮ

«ФАНДОЦЕНКА»

Генеральному директору
ООО «ТрастЮнион АйЭм»
Д.У. Рентный ЗПИФ «Земельные ресурсы»

Е.В. Кравченко

Уважаемый Евгений Викторович!

На основании Задания на оценку № 08/22 от 08.04.2022 г. к Договору № ФО/38-2018 от «10» августа 2018 года об оценке имущества, составляющего ООО «ТрастЮнион АйЭм» Д.У. Рентный ЗПИФ «Земельные ресурсы», оценщик (далее – Оценщик) произвел оценку земельного участка, площадь 119 310 кв. м., кадастровый номер: 50:23:0040218:7, категория земель: земли сельскохозяйственного назначения, разрешенное использование ведение сельхозпроизводства, расположенный по адресу: местоположение установлено относительно ориентира, расположенного за пределами участка. Ориентир: д. Становое. Участок находится примерно в 75 м, по направлению на северо-восток от ориентира. Почтовый адрес ориентира: обл. Московская, р-н Раменский, сельское поселение Софьинское (далее – Объект оценки).

Указанный Отчет выполнен в соответствии с Федеральным законом «Об оценочной деятельности в Российской Федерации» №135-ФЗ от 29.07.1998 г. (с изменениями и дополнениями), Федеральными стандартами оценки (далее – ФСО), введенными в действие Приказами Министерства экономического развития Российской Федерации (Минэкономразвития России) № 297, 298, 299, 661 (ФСО №1, ФСО №2, ФСО №3, ФСО №7), Международного стандарта финансовой отчетности (IFRS) 13 «Оценка справедливой стоимости».

Оценка объекта оценки была проведена по состоянию на 15 апреля 2022 года с использованием метода сравнения продаж сравнительного подхода.

Результаты анализа имеющейся в нашем распоряжении информации позволяют сделать вывод о том, что рыночная (справедливая) стоимость объекта оценки с учетом ограничительных условий и сделанных допущений, составляет –

20 240 000 (Двадцать миллионов двести сорок тысяч) рублей¹.

Отчет об оценке рыночной стоимости объекта оценки содержит описание оцениваемого имущества, собранную информацию, этапы проведенного исследования и сделанные выводы. Кроме того, в состав отчета включены гарантии нашей объективности и независимости, а также ограничительные условия и сделанные допущения.

С уважением,
генеральный директор



Н.П. Ивашкова

¹ В соответствии с подпунктом 6 пункта 2 статьи 146 главы 21 «Налог на добавленную стоимость» Налогового кодекса Российской Федерации операции по реализации земельных участков (долей в них) не облагаются налогом на добавленную стоимость.

Отчет об оценке № 204/22 земельного участка, площадь 119 310 кв. м., кадастровый номер: 50:23:0040218:7, категория земель: земли сельскохозяйственного назначения, разрешенное использование ведение сельхозпроизводства, расположенный по адресу: местоположение установлено относительно ориентира, расположенного за пределами участка. Ориентир: д. Становое. Участок находится примерно в 75 м, по направлению на северо-восток от ориентира. Почтовый адрес ориентира: обл. Московская, р-н Раменский, сельское поселение Софьинское

СОДЕРЖАНИЕ

1. ЗАДАНИЕ НА ОЦЕНКУ В СООТВЕТСТВИИ С ТРЕБОВАНИЯМИ ФЕДЕРАЛЬНЫХ СТАНДАРТОВ ОЦЕНКИ	5
2. ПРИМЕНЯЕМЫЕ СТАНДАРТЫ ОЦЕНОЧНОЙ ДЕЯТЕЛЬНОСТИ	7
2.1. Обоснование использования стандартов при проведении оценки объекта оценки	7
2.2. Международные стандарты	7
2.3. Федеральные стандарты оценки	7
2.4. Стандарты и правила оценочной деятельности саморегулируемой организации оценщиков	7
2.5. Стандарты оценки для определения соответствующего вида стоимости объекта оценки	7
2.6. Используемая терминология	7
2.7. Вид стоимости и результат оценки	12
3. ПРИНЯТЫЕ ПРИ ПРОВЕДЕНИИ ОЦЕНКИ ОБЪЕКТА ОЦЕНКИ ДОПУЩЕНИЯ	15
3.1. Допущения	15
3.2. Заявление о соответствии	16
4. СВЕДЕНИЯ О ЗАКАЗЧИКЕ ОЦЕНКИ И ОБ ОЦЕНЩИКЕ	17
4.1. Сведения о Заказчике	17
4.2. Сведения об оценщике, работающем на основании трудового договора	17
4.3. Сведения о Юридическом лице, с которым оценщик заключил трудовой договор	18
5. ИНФОРМАЦИЯ ОБО ВСЕХ ПРИВЛЕЧЕННЫХ К ПРОВЕДЕНИЮ ОЦЕНКИ И ПОДГОТОВКЕ ОТЧЕТА ОБ ОЦЕНКЕ ОРГАНИЗАЦИЯХ И СПЕЦИАЛИСТАХ С УКАЗАНИЕМ ИХ КВАЛИФИКАЦИИ, И СТЕПЕНИ УЧАСТИЯ В ПРОВЕДЕНИИ ОЦЕНКИ ОБЪЕКТА ОЦЕНКИ	19
6. ОСНОВНЫЕ ФАКТЫ И ВЫВОДЫ	20
6.1. Основание для проведения оценщиком оценки объекта оценки	20
6.2. Цель оценки	20
6.3. Общая информация, идентифицирующая объект оценки	20
6.4. Результаты оценки, полученные при применении различных подходов к оценке	20
6.5. Итоговая величина стоимости объекта оценки	20
6.6. Ограничения и пределы применения полученной итоговой стоимости	21
7. ОПИСАНИЕ ОБЪЕКТА ОЦЕНКИ С УКАЗАНИЕМ ПЕРЕЧНЯ ДОКУМЕНТОВ, ИСПОЛЪЗУЕМЫХ ОЦЕНЩИКОМ И УСТАНОВЛИВАЮЩИХ КОЛИЧЕСТВЕННЫЕ И КАЧЕСТВЕННЫЕ ХАРАКТЕРИСТИКИ ОБЪЕКТА ОЦЕНКИ	22
7.1. Перечень документов, используемых оценщиком и устанавливающих количественные и качественные характеристики объекта оценки	22
7.2. Идентификация Объекта оценки	22
7.3. Описание местоположения объекта оценки	26
7.4. Анализ наиболее эффективного использования	29
8. АНАЛИЗ РЫНКА ОБЪЕКТА ОЦЕНКИ, ЦЕНООБРАЗУЮЩИХ ФАКТОРОВ, А ТАКЖЕ ВНЕШНИХ ФАКТОРОВ, ВЛИЯЮЩИХ НА ЕГО СТОИМОСТЬ	32
8.1. Анализ влияния общей политической и социально-экономической обстановки в стране и регионе расположения объекта оценки на рынок оцениваемого объекта	32
8.2. Определение сегмента рынка, к которому принадлежит оцениваемый объект	44
8.3. Анализ рынка земельных участков в Московской области	46
8.4. Анализ фактических данных о ценах сделок и (или) предложений с объектами недвижимости из сегментов рынка, к которым может быть отнесен оцениваемый объект	52
8.5. Анализ основных факторов, влияющих на спрос, предложение и цены сопоставимых объектов недвижимости	52
8.6. Основные выводы относительно рынка недвижимости в сегментах, необходимых для оценки	55
9. ОПИСАНИЕ ПРОЦЕССА ОЦЕНКИ ОБЪЕКТА ОЦЕНКИ В ЧАСТИ ПРИМЕНЕНИЯ ПОДХОДОВ К ОЦЕНКЕ	56
9.1. Последовательность определения стоимости	57
9.2. Определение стоимости в рамках сравнительного (рыночного) подхода	66
10. СОГЛАСОВАНИЕ РЕЗУЛЬТАТОВ ОЦЕНКИ	73
10.1. Описание процедуры согласования результатов оценки и выводы, полученные на основании проведенных расчетов	73
10.2. Итоговая величина стоимости объекта оценки	73
ПРИЛОЖЕНИЕ 1. ПЕРЕЧЕНЬ ДАННЫХ, ИСПОЛЪЗОВАННЫХ ПРИ ПРОВЕДЕНИИ ОЦЕНКИ ОБЪЕКТА ОЦЕНКИ	76

Отчет об оценке № 204/22 земельного участка, площадь 119 310 кв. м., кадастровый номер: 50:23:0040218:7, категория земель: земли сельскохозяйственного назначения, разрешенное использование ведение сельхозпроизводства, расположенный по адресу: местоположение установлено относительно ориентира, расположенного за пределами участка. Ориентир: д. Становое. Участок находится примерно в 75 м, по направлению на северо-восток от ориентира. Почтовый адрес ориентира: обл. Московская, р-н Раменский, сельское поселение Софьинское

1. ПРАВОВАЯ ИНФОРМАЦИЯ	76
2. МЕТОДИЧЕСКАЯ ИНФОРМАЦИЯ	76
ПРИЛОЖЕНИЕ 2. КОПИИ ДОКУМЕНТОВ, ПОДТВЕРЖДАЮЩИХ ПРАВОМОЧНОСТЬ ОЦЕНКИ	77
ПРИЛОЖЕНИЕ 3. ОБЪЕКТЫ-АНАЛОГИ, ИСПОЛЬЗОВАННЫЕ В РАСЧЕТАХ	80
ПРИЛОЖЕНИЕ 4. КОПИИ ДОКУМЕНТОВ ОБ ОБЪЕКТЕ ОЦЕНКИ.....	85
ПРИЛОЖЕНИЕ 5. КОПИЯ ЗАДАНИЯ НА ОЦЕНКУ	87

1. ЗАДАНИЕ НА ОЦЕНКУ В СООТВЕТСТВИИ С ТРЕБОВАНИЯМИ ФЕДЕРАЛЬНЫХ СТАНДАРТОВ ОЦЕНКИ

Копия Задания на оценку, подписанная Заказчиком и Исполнителем, содержится в Приложении 5 к настоящему Отчету.

Объект оценки (состав объекта оценки с указанием сведений, достаточных для идентификации каждой их частей (при наличии))	Земельный участок, площадь 119 310 кв. м., кадастровый номер: 50:23:0040218:7, категория земель: земли сельскохозяйственного назначения, разрешенное использование ведение сельхозпроизводства, расположенный по адресу: местоположение установлено относительно ориентира, расположенного за пределами участка. Ориентир: д. Становое. Участок находится примерно в 75 м, по направлению на северо-восток от ориентира. Почтовый адрес ориентира: обл. Московская, р-н Раменский, сельское поселение Софьинское
Характеристики объекта оценки и его оцениваемых частей или ссылки на доступные для оценщика документы, содержащие такие характеристики	Земельный участок, площадь 119 310 кв. м., кадастровый номер: 50:23:0040218:7, категория земель: земли сельскохозяйственного назначения, разрешенное использование ведение сельхозпроизводства, расположенный по адресу: местоположение установлено относительно ориентира, расположенного за пределами участка. Ориентир: д. Становое. Участок находится примерно в 75 м, по направлению на северо-восток от ориентира. Почтовый адрес ориентира: обл. Московская, р-н Раменский, сельское поселение Софьинское Выписка из ЕГРН от 25.01.2021 г..
Права на объект оценки, учитываемые при оценке Объекта оценки, в том числе ограничения (обременения) этих прав, в том числе в отношении каждой из частей Объекта оценки	Право общей долевой собственности. Субъект права-Владельцы инвестиционных паев – Рентный закрытый паевой инвестиционный фонд «Земельные ресурсы». Согласно ст.209 ГК РФ «Содержание права собственности»: «Собственнику принадлежат права владения, пользования и распоряжения своим имуществом. Собственник вправе по своему усмотрению совершать в отношении принадлежащего ему имущества любые действия, не противоречащие закону и иным правовым актам и не нарушающие права и охраняемые законом интересы других лиц, в том числе отчуждать свое имущество в собственность другим лицам, передавать им, оставаясь собственником, права владения, пользования и распоряжения имуществом, отдавать имущество в залог и обременять его другими способами, распоряжаться им иным образом». На Объект оценки зарегистрированы обременения в виде доверительного управления. Учитывая цель оценки и ее предполагаемое использование – данное обременение не влияет на результат оценки и при проведении оценки данное обременение не учитывается.
Цели оценки	Определение рыночной (справедливой) стоимости права собственности на объект оценки
Вид стоимости	Рыночная стоимость - наиболее вероятная цена, по которой данный объект оценки может быть отчужден на открытом рынке в условиях конкуренции, когда стороны сделки действуют разумно, располагая всей необходимой информацией, а на величине цены сделки не отражаются какие-либо чрезвычайные обстоятельства, то есть когда: - одна из сторон сделки не обязана отчуждать объект оценки, а другая сторона не обязана принимать исполнение; - стороны сделки хорошо осведомлены о предмете сделки и действуют в своих интересах; - объект оценки представлен на открытом рынке посредством публичной оферты, типичной для аналогичных объектов оценки; (в ред. Федерального закона от 14.11.2002 № 143-ФЗ) - цена сделки представляет собой разумное вознаграждение за объект оценки и принуждения к совершению сделки в отношении сторон сделки с чьей-либо стороны не было; - платеж за объект оценки выражен в денежной форме. (Федеральный закон от 29.07.1998 № 135-ФЗ (ред. от 03.08.2018) «Об оценочной деятельности в Российской Федерации») Справедливая стоимость - цена, которая была бы получена при продаже актива

Отчет об оценке № 204/22 земельного участка, площадь 119 310 кв. м., кадастровый номер: 50:23:0040218:7, категория земель: земли сельскохозяйственного назначения, разрешенное использование ведение сельхозпроизводства, расположенный по адресу: местоположение установлено относительно ориентира, расположенного за пределами участка. Ориентир: д. Становое. Участок находится примерно в 75 м, по направлению на северо-восток от ориентира. Почтовый адрес ориентира: обл. Московская, р-н Раменский, сельское поселение Софьинское

	или уплачена при передаче обязательства в ходе обычной сделки между участниками рынка на дату оценки (Международный стандарт финансовой отчетности (IFRS) 13 «Оценка справедливой стоимости» (введен в действие на территории Российской Федерации Приказом Минфина России от 28.12.2015 № 217н) (ред. от 27.06.2016).
Предполагаемое использование результатов оценки	<p>Определение стоимости имущества, составляющего Рентный закрытый паевой инвестиционный фонд «Земельные ресурсы», в соответствии с требованиями Федерального закона от 29.11.2001 г. № 156-ФЗ «Об инвестиционных фондах» и Указания ЦБ РФ от 25.08.2015г. № 3758-У «Об определении стоимости чистых активов инвестиционных фондов, в том числе о порядке расчета среднегодовой стоимости чистых активов паевого инвестиционного фонда и чистых активов акционерного инвестиционного фонда, расчетной стоимости инвестиционных паев паевых инвестиционных фондов, стоимости имущества, переданного в оплату инвестиционных паев»</p> <p>Результаты оценки могут быть использованы в целях вышеуказанного предполагаемого использования. Иное использование результатов оценки не предусматривается.</p>
Ограничения, связанные с предполагаемым использованием результатов оценки	Результаты оценки могут быть использованы в целях вышеуказанного предполагаемого использования. Иное использование результатов оценки не предусматривается.
Дата оценки	15.04.2022 г.
Период проведения работ	08.04.2022 г. – 15.04.2022 г.
Осмотр объекта	Оценка производится без проведения осмотра. Всю информацию по количественным и качественным характеристикам Оценщик получает от заказчика. Оценщик делает допущение, что вся предоставленная информация по объекту оценки соответствует действительности и не несет ответственности, если она таковой не является.
Допущения и ограничения, на которых должна основываться оценка	<ol style="list-style-type: none"> 1. Исполнитель не несет ответственности за достоверность данных, содержащихся в документах, предоставленных Заказчиком. 2. От Исполнителя не требуется проведения специальных видов экспертиз - юридической экспертизы правового положения оцениваемого объекта, строительно-технической и технологической экспертизы объекта оценки, санитарно-гигиенической и экологической экспертизы. 3. Исполнитель исходил из того, что на объект оценки имеются все подлежащие оценке права в соответствии с действующим законодательством. Однако анализ правоустанавливающих документов и имущественных прав на объект оценки выходит за пределы профессиональной компетенции Исполнителя, и он не несет ответственности за связанные с этим вопросы. Оцениваемое право считается достоверным и достаточным для рыночного оборота оцениваемого объекта. 4. При проведении оценки Исполнитель предполагал отсутствие каких-либо скрытых факторов, влияющих на стоимость оцениваемого имущества. На Исполнителе не лежит ответственность по обнаружению (или в случае обнаружения) подобных факторов. 5. Ни Заказчик, ни Исполнитель не могут использовать отчет об оценке (или любую его часть) иначе, чем это предусмотрено договором об оценке. 6. Мнение Исполнителя относительно стоимости действительно только на дату проведения оценки. Исполнитель не принимает на себя ответственность за последующие изменения социальных, экономических, юридических и природных условий, которые могут повлиять на стоимость оцениваемого имущества. 7. Отчет об оценке содержит профессиональное мнение Исполнителя относительно стоимости оцениваемого имущества и не является гарантией того, что оно перейдет из рук в руки по цене, равной указанной в отчете об оценке стоимости. 8. Итоговая величина стоимости объекта оценки должна быть выражена в рублях Российской Федерации.

Отчет об оценке № 204/22 земельного участка, площадь 119 310 кв. м., кадастровый номер: 50:23:0040218:7, категория земель: земли сельскохозяйственного назначения, разрешенное использование ведение сельхозпроизводства, расположенный по адресу: местоположение установлено относительно ориентира, расположенного за пределами участка. Ориентир: д. Становое. Участок находится примерно в 75 м, по направлению на северо-восток от ориентира. Почтовый адрес ориентира: обл. Московская, р-н Раменский, сельское поселение Софьинское

2. ПРИМЕНЯЕМЫЕ СТАНДАРТЫ ОЦЕНОЧНОЙ ДЕЯТЕЛЬНОСТИ

2.1. ОБОСНОВАНИЕ ИСПОЛЬЗОВАНИЯ СТАНДАРТОВ ПРИ ПРОВЕДЕНИИ ОЦЕНКИ ОБЪЕКТА ОЦЕНКИ

В соответствии со ст. 15 Федерального закона «Об оценочной деятельности в Российской Федерации» от 29.07.1998 г. №135-ФЗ при осуществлении оценочной деятельности на территории Российской Федерации оценщик должен соблюдать требования Федеральных стандартов оценки, а также стандартов и правил оценочной деятельности, утвержденные саморегулируемой организацией оценщиков, членом которой он является.

2.2. МЕЖДУНАРОДНЫЕ СТАНДАРТЫ

1. Международный стандарт финансовой отчетности (IFRS) 13 «Оценка справедливой стоимости» утвержден приказом Минфина России от 18.07.2012 № 106н.

2.3. ФЕДЕРАЛЬНЫЕ СТАНДАРТЫ ОЦЕНКИ

1. Федеральный стандарт оценки «Общие понятия оценки, подходы к оценке и требования к проведению оценки (ФСО №1)», утвержден Приказом Минэкономразвития России № 297 от 20 мая 2015 года.

2. Федеральный стандарт оценки «Цель оценки и виды стоимости (ФСО №2)», утвержден Приказом Минэкономразвития России № 298 от 20 мая 2015 года.

3. Федеральный стандарт оценки «Требования к отчету об оценке (ФСО №3)», утвержден Приказом Минэкономразвития России № 299 от 20 мая 2015 года.

4. Федеральный стандарт оценки «Оценка недвижимости (ФСО №7)», утвержден Приказом Минэкономразвития России № 661 от 25 сентября 2014 года.

2.4. СТАНДАРТЫ И ПРАВИЛА ОЦЕНОЧНОЙ ДЕЯТЕЛЬНОСТИ САМОРЕГУЛИРУЕМОЙ ОРГАНИЗАЦИИ ОЦЕНЩИКОВ

В части не противоречащей указанному в разделе 2.2. при составлении данного отчета использованы Стандарты и правила оценочной деятельности Союза Специалистов Оценщиков «Федерация Специалистов Оценщиков», Утверждены Решением Советом Союза специалистов оценщиков «Федерация Специалистов Оценщиков» Протокол № 2 «03» октября 2016 г.

2.5. СТАНДАРТЫ ОЦЕНКИ ДЛЯ ОПРЕДЕЛЕНИЯ СООТВЕТСТВУЮЩЕГО ВИДА СТОИМОСТИ ОБЪЕКТА ОЦЕНКИ

Для определения справедливой стоимости объекта оценки использованы указанные в разделе 2.2 и 2.3 Стандарты.

2.6. ИСПОЛЬЗУЕМАЯ ТЕРМИНОЛОГИЯ

Термины и определения в соответствии с Федеральным стандартом оценки «Общие понятия оценки, подходы и требования к проведению оценки (ФСО №1)», утвержденному приказом Минэкономразвития России от 20 мая 2015 г. №297:

Объект Оценки	К объектам оценки относятся объекты гражданских прав, в отношении которых законодательством Российской Федерации установлена возможность их участия в гражданском обороте
Цена	Это денежная сумма, запрашиваемая, предлагаемая или уплачиваемая участниками в результате совершенной или предполагаемой сделки
Стоимость Объекта Оценки	Это наиболее вероятная расчетная величина, определенная на дату оценки в соответствии с выбранным видом стоимости согласно требованиям Федерального стандарта оценки «Цель оценки и виды стоимости (ФСО №2)»
Итоговая стоимость Объекта Оценки	Стоимость объекта оценки, рассчитанная при использовании подходов к оценке и обоснованного оценщиком согласования (обобщения) результатов, полученных в рамках применения различных подходов к оценке

Отчет об оценке № 204/22 земельного участка, площадь 119 310 кв. м., кадастровый номер: 50:23:0040218:7, категория земель: земли сельскохозяйственного назначения, разрешенное использование ведение сельхозпроизводства, расположенный по адресу: местоположение установлено относительно ориентира, расположенного за пределами участка. Ориентир: д. Становое. Участок находится примерно в 75 м, по направлению на северо-восток от ориентира. Почтовый адрес ориентира: обл. Московская, р-н Раменский, сельское поселение Софьинское

Подход к оценке	Это совокупность методов оценки, объединенных общей методологией. Метод проведения оценки объекта оценки - это последовательность процедур, позволяющая на основе существенной для данного метода информации определить стоимость объекта оценки в рамках одного из подходов к оценке
Дата определения стоимости объекта оценки (дата проведения оценки, дата оценки)	Это дата, по состоянию на которую определена стоимость объекта оценки
Допущение	Предположение, принимаемое как верное и касающееся фактов, условий или обстоятельств, связанных с объектом оценки или подходами к оценке, которые не требуют проверки оценщиком в процессе оценки
Объект-аналог	Объект, сходный объекту оценки по основным экономическим, материальным, техническим и другим характеристикам, определяющим его стоимость
Сравнительный подход	Совокупность методов оценки, основанных на получении стоимости объекта оценки путем сравнения оцениваемого объекта с объектами-аналогами
Доходный подход	Совокупность методов оценки, основанных на определении ожидаемых доходов от использования объекта оценки
Затратный подход	Совокупность методов оценки стоимости объекта оценки, основанных на определении затрат, необходимых для приобретения, воспроизводства либо замещения объекта оценки с учетом износа и устаревания

Термины и определения в соответствии с Федеральным стандартом оценки «Цель оценки и виды стоимости (ФСО №2)», утвержденному приказом Минэкономразвития России от 20 мая 2015 г. №298:

Виды стоимости	При осуществлении оценочной деятельности используются следующие виды стоимости Объекта Оценки: Рыночная стоимость; Инвестиционная стоимость; Ликвидационная стоимость; Кадастровая стоимость. Данный перечень видов стоимости не является исчерпывающим. Оценщик вправе использовать другие виды стоимости в соответствии с действующим законодательством Российской Федерации, а также международными стандартами оценки.
Инвестиционная стоимость	Это стоимость объекта оценки для конкретного лица или группы лиц при установленных данным лицом (лицами) инвестиционных целях использования объекта оценки
Ликвидационная стоимость Объекта Оценки	Это расчетная величина, отражающая наиболее вероятную цену, по которой данный объект оценки может быть отчужден за срок экспозиции объекта оценки, меньший типичного срока экспозиции для рыночных условий, в условиях, когда продавец вынужден совершить сделку по отчуждению имущества. При определении ликвидационной стоимости в отличие от определения рыночной (справедливой) стоимости учитывается влияние чрезвычайных обстоятельств, вынуждающих продавца продавать объект оценки на условиях, не соответствующих рыночным

Термины и определения в соответствии с Федеральным стандартом оценки «Требования к отчету об оценке (ФСО №3)», утвержденному приказом Минэкономразвития России от 20 мая 2015 г. №299:

Отчет об оценке	Отчет об оценке представляет собой документ, содержащий сведения доказательственного значения, составленный в соответствии с законодательством Российской Федерации об оценочной деятельности, в том числе настоящим Федеральным стандартом оценки, нормативными правовыми актами уполномоченного федерального органа, осуществляющего функции по нормативно-правовому регулированию оценочной деятельности, а также стандартами и правилами оценочной деятельности, установленными саморегулируемой организацией оценщиков, членом которой является оценщик, подготовивший отчет
------------------------	---

Отчет об оценке № 204/22 земельного участка, площадь 119 310 кв. м., кадастровый номер: 50:23:0040218:7, категория земель: земли сельскохозяйственного назначения, разрешенное использование ведение сельхозпроизводства, расположенный по адресу: местоположение установлено относительно ориентира, расположенного за пределами участка. Ориентир: д. Становое. Участок находится примерно в 75 м, по направлению на северо-восток от ориентира. Почтовый адрес ориентира: обл. Московская, р-н Раменский, сельское поселение Софьинское

Принципы составления Отчета об оценке	В отчете должна быть изложена информация, существенная с точки зрения оценщика для определения стоимости объекта оценки; Информация, приведенная в отчете об оценке, существенным образом влияющая на стоимость объекта оценки, должна быть подтверждена; Содержание отчета об оценке не должно вводить в заблуждение заказчика оценки и иных заинтересованных лиц (пользователи отчета об оценке), а также не должно допускать неоднозначного толкования полученных результатов.
--	---

Термины и определения в соответствии с Федеральным законом № 135-ФЗ от 29 июля 1998 г. «Об оценочной деятельности в Российской Федерации»

Рыночная стоимость	Рыночной стоимостью объекта оценки понимается наиболее вероятная цена, по которой данный объект оценки может быть отчужден на открытом рынке в условиях конкуренции, когда стороны сделки действуют разумно, располагая всей необходимой информацией, а на величине цены сделки не отражаются какие-либо чрезвычайные обстоятельства, то есть когда: одна из сторон сделки не обязана отчуждать объект оценки, а другая сторона не обязана принимать исполнение; стороны сделки хорошо осведомлены о предмете сделки и действуют в своих интересах; объект оценки представлен на открытом рынке посредством публичной оферты, типичной для аналогичных объектов оценки; (в ред. Федерального закона от 14.11.2002 N 143-ФЗ) цена сделки представляет собой разумное вознаграждение за объект оценки и принуждения к совершению сделки в отношении сторон сделки с чьей-либо стороны не было; платеж за объект оценки выражен в денежной форме.
Кадастровая стоимость	Под кадастровой стоимостью понимается стоимость, установленная в результате проведения государственной кадастровой оценки или в результате рассмотрения споров о результатах определения кадастровой стоимости либо определенная в случаях, предусмотренных статьей 24.19 настоящего Федерального закона

Термины и определения в соответствии с Налоговым Кодексом РФ

Недвижимое имущество, недвижимость	В соответствии со статьей 130 п.1 ГК РФ «К недвижимым вещам (недвижимое имущество, недвижимость) относятся земельные участки, участки недр, обособленные водные объекты и все, что прочно связано с землей, то есть объекты, перемещение которых без несоразмерного ущерба их назначению невозможно, в том числе леса, многолетние насаждения, здания, сооружения. К недвижимым вещам относятся также подлежащие государственной регистрации воздушные и морские суда, суда внутреннего плавания, космические объекты. Законом к недвижимым вещам может быть отнесено и иное имущество.
Право собственности	Согласно гражданскому кодексу РФ, часть 1 (ст. 209), включает право владения, пользования и распоряжения имуществом. Собственник вправе по своему усмотрению совершать в отношении принадлежащего ему имущества любые действия, не противоречащие закону и иным правовым актам и не нарушающие права, и интересы других лиц, в том числе отчуждать свое имущество в собственность другим лицам; передавать им, оставаясь собственником права владения, пользования и распоряжения имуществом; отдавать имущество в залог и обременять его другими способами, распоряжаться им иным образом. В соответствии со статьей 260 ГК РФ, лица, имеющие в собственности земельный участок, вправе продавать его, дарить, отдавать в залог или сдавать в аренду и распоряжаться им иным образом (статья 209) постольку, поскольку соответствующие земли на основании закона не исключены из оборота или не ограничены в обороте.
Право аренды	В соответствии со статьей 606 ГК РФ право аренды включает в себя право временного владения и пользования или временного пользования. По договору аренды (имущественного найма) арендодатель (наймодатель) обязуется предоставить арендатору (нанимателю) имущество за плату во временное владение и пользование или во временное пользование.

Термины и определения в соответствии с Фридман Дж., Ордуэй Ник. «Анализ и оценка приносящей доход недвижимости» М.: Дело, 1997.

Отчет об оценке № 204/22 земельного участка, площадь 119 310 кв. м., кадастровый номер: 50:23:0040218:7, категория земель: земли сельскохозяйственного назначения, разрешенное использование ведение сельхозпроизводства, расположенный по адресу: местоположение установлено относительно ориентира, расположенного за пределами участка. Ориентир: д. Становое. Участок находится примерно в 75 м, по направлению на северо-восток от ориентира. Почтовый адрес ориентира: обл. Московская, р-н Раменский, сельское поселение Софьинское

Потенциальный валовой доход	Валовые поступления, которые были бы получены, если бы все имеющиеся в наличии единицы объекта, подлежащие сдаче в аренду, были бы арендованы и арендаторы вносили бы всю сумму арендной платы
Действительный валовой доход	Валовые денежные поступления от приносящей доход собственности за вычетом потерь от недоиспользования невнесения арендной платы.
Операционные расходы	Расходы на эксплуатацию приносящей доход собственности, не включая обслуживание долга и подоходные налоги
Чистый операционный доход	Действительный валовой доход от объекта собственности за вычетом операционных расходов
Накопленный износ	Это любая потеря полезности, которая приводит к тому, что действительная стоимость собственности становится меньше полной стоимости воспроизводства
Физический износ (устаревание)	Это любая потеря полезности, которая приводит к тому, что действительная стоимость собственности становится меньше полной стоимости воспроизводства
Экономическое устаревание (износ)	Потеря в стоимости в результате действия факторов, внешних по отношению к оцениваемой собственности, таких, как изменения в конкуренции или вариантах использования окружающей земли
Функциональное устаревание (износ)	Снижение мощности или эффективности объекта из-за изменений во вкусах, привычках, предпочтениях, из-за технических нововведений или изменений рыночных стандартов

Термины по данным сайта www.appraiser.ru:

Денежный поток	Движение денежных средств, возникающее в результате использования имущества
Дисконтирование денежного потока	Движение денежных средств, возникающее в результате использования имущества
Индексы стоимости (цен, затрат) в строительстве	Отношение текущих (прогнозных) стоимостных показателей к базисным показателям стоимости сопоставимых по номенклатуре и структуре ресурсов, наборов ресурсов или ресурсно-технологические модели строительной продукции, а также ее отдельных калькуляционных составляющих. Индексы выражаются в безразмерных величинах, как правило, не более чем с двумя значащими цифрами после запятой
Контроль	Полномочия осуществлять управление предприятием и определять его политику
Капитализация дохода	Преобразование будущих ежепериодических и равных (стабильно изменяющихся) по величине доходов, ожидаемых от Объекта Оценки, в его стоимость на дату оценки путем деления величины ежепериодических доходов на соответствующую ставку капитализации
Риск	Обстоятельства, уменьшающие вероятность получения определенных доходов в будущем и снижающие их стоимость на дату проведения оценки
Ставка капитализации	Делитель, используемый при капитализации
Ставка отдачи (доходности)	Отношение суммы дохода (убытков) и (или) изменения стоимости (реализованное или ожидаемое) к суммарной величине инвестированных средств
Ставка дисконтирования	Процентная ставка отдачи (доходности), используемая при дисконтировании с учетом рисков, с которыми связано получение денежных потоков (доходов)
Ценовой мультипликатор	Соотношение между стоимостью или ценой объекта, аналогичного объекту оценки, и его финансовыми, эксплуатационными, техническими и иными характеристиками

Термины и определения в соответствии с Международным стандартом финансовой отчетности (IFRS) 13 «Оценка справедливой стоимости», введенным в действие на территории Российской Федерации Приказом Минфина России от 18.07.2012 №106н:

Активный рынок	Рынок, на котором операции с активом или обязательством проводятся с достаточной частотой и в достаточном объеме, позволяющем получать информацию об оценках на постоянной основе.
Затратный подход	Метод оценки, при котором отражается сумма, которая потребовалась бы в настоящий момент для замены производительной способности актива (часто называемая текущей стоимостью замещения).
Входная цена	Цена, уплачиваемая за приобретение актива или получаемая за принятие обязательства при проведении операции обмена.

Отчет об оценке № 204/22 земельного участка, площадь 119 310 кв. м., кадастровый номер: 50:23:0040218:7, категория земель: земли сельскохозяйственного назначения, разрешенное использование ведение сельхозпроизводства, расположенный по адресу: местоположение установлено относительно ориентира, расположенного за пределами участка. Ориентир: д. Становое. Участок находится примерно в 75 м, по направлению на северо-восток от ориентира. Почтовый адрес ориентира: обл. Московская, р-н Раменский, сельское поселение Софьинское

Выходная цена	Цена, которая была бы получена при продаже актива или уплачена при передаче обязательства.
Ожидаемый поток денежных средств	Взвешенное с учетом вероятности среднее значение (то есть среднее значение распределения) возможных будущих потоков денежных средств.
Справедливая стоимость	Цена, которая была бы получена при продаже актива или уплачена при передаче обязательства при проведении операции на добровольной основе между участниками рынка на дату оценки.
Наилучшее и наиболее эффективное использование	Такое использование нефинансового актива участниками рынка, которое максимально увеличило бы стоимость актива или группы активов и обязательств (например, бизнеса), в которой использовался бы актив.
Доходный подход	Методы оценки, которые преобразовывают будущие суммы (например, потоки денежных средств или доходы и расходы) в единую сумму на текущий момент (то есть дисконтированную). Оценка рыночной (справедливой) стоимости осуществляется на основе стоимости, обозначаемой текущими рыночными ожиданиями в отношении таких будущих сумм.
Исходные данные	Допущения, которые использовались бы участниками рынка при установлении цены на актив или обязательство, включая допущения о рисках, таких как указанные ниже: риск, присущий конкретному методу оценки, используемому для оценки рыночной (справедливой) стоимости (такому как модель ценообразования); и риск, присущий исходным данным метода оценки. Исходные данные могут быть наблюдаемыми или ненаблюдаемыми.
Исходные данные Уровня 1	Котируемые цены (некорректируемые) на активных рынках на идентичные активы или обязательства, к которым предприятие может получить доступ на дату оценки.
Исходные данные Уровня 2	Исходные данные, не являющиеся котируемыми ценами, относящимися к 1 Уровню, которые, прямо или косвенно, являются наблюдаемыми в отношении актива или обязательства.
Исходные данные Уровня 3	Ненаблюдаемые исходные данные в отношении актива или обязательства.
Рыночный подход	Метод оценки, при котором используются цены и другая соответствующая информация, генерируемая рыночными сделками с идентичными или сопоставимыми (то есть аналогичными) активами, обязательствами или группой активов и обязательств, такой как бизнес.
Подтверждаемые рынком исходные данные	Исходные данные, преимущественно возникающие из наблюдаемых рыночных данных или подтверждаемые ими путем корреляции или другими способами.
Участники рынка	Покупатели и продавцы на основном (или наиболее выгодном) для актива или обязательства рынке, которые обладают всеми нижеуказанными характеристиками: Они независимы друг от друга, то есть они не являются связанными сторонами в соответствии с определением, предложенным в МСФО (IAS) 24, хотя цена в операции между связанными сторонами может использоваться в качестве исходных данных для оценки рыночной (справедливой) стоимости, если у предприятия есть доказательство того, что операция проводилась на рыночных условиях. Они хорошо осведомлены, имеют обоснованное представление об активе или обязательстве и об операции на основании всей имеющейся информации, включая информацию, которая может быть получена при проведении стандартной и общепринятой комплексной проверки. Они могут участвовать в операции с данным активом или обязательством. Они желают участвовать в операции с данным активом или обязательством, то есть они имеют мотив, но не принуждаются или иным образом вынуждены участвовать в такой операции.
Наиболее выгодный рынок	Рынок, позволяющий максимально увеличить сумму, которая была бы получена при продаже актива, или уменьшить сумму, которая была бы выплачена при передаче обязательства, после учета всех затрат по сделке и транспортных расходов.
Риск невыполнения обязательств	Риск того, что предприятие не выполнит обязательство. Риск невыполнения обязательств включает среди прочего собственный кредитный риск предприятия.

Отчет об оценке № 204/22 земельного участка, площадь 119 310 кв. м., кадастровый номер: 50:23:0040218:7, категория земель: земли сельскохозяйственного назначения, разрешенное использование ведение сельхозпроизводства, расположенный по адресу: местоположение установлено относительно ориентира, расположенного за пределами участка. Ориентир: д. Становое. Участок находится примерно в 75 м, по направлению на северо-восток от ориентира. Почтовый адрес ориентира: обл. Московская, р-н Раменский, сельское поселение Софьинское

Наблюдаемые исходные данные	Исходные данные, которые разрабатываются с использованием рыночных данных, таких как общедоступная информация о фактических событиях или операциях, и которые отражают допущения, которые использовались бы участниками рынка при установлении цены на актив или обязательство.
Операция на добровольной основе	Вид операций, которые проводятся на рынке на протяжении определенного периода до даты оценки, достаточного для того, чтобы наблюдать рыночную деятельность, обычную и общепринятую в отношении операций с участием таких активов или обязательств; это не принудительная операция (например, принудительная ликвидация или вынужденная реализация).
Основной рынок	Рынок с самым большим объемом и уровнем деятельности в отношении актива или обязательства.
Премия за риск	Компенсация, требуемая не расположенными к принятию риска участниками рынка за принятие неопределенности, присущей потокам денежных средств, связанных с активом или обязательством. Также называется «корректировка с учетом рисков».
Затраты по сделке	Расходы на продажу актива или передачу обязательства на основном (или наиболее выгодном) для актива или обязательства рынке, которые непосредственно относятся на выбытие актива или передачу обязательства и удовлетворяют следующим критериям: Они возникают непосредственно из операции и являются существенными для нее. Предприятие не понесло бы такие расходы, если бы решение продать актив или передать обязательство не было бы принято (аналогично определению расходов на продажу, предложенному в МСФО (IFRS) 5).
Транспортные расходы	Расходы, которые были бы понесены при транспортировке актива от его текущего местонахождения до места его основного (или наиболее выгодного) рынка.
Единица учета	Степень объединения или разбивки активов или обязательств в МСФО в целях признания.
Ненаблюдаемые исходные данные	Исходные данные, для которых рыночные данные недоступны и которые разработаны с использованием всей доступной информации о тех допущениях, которые использовались бы участниками рынка при установлении цены на актив или обязательство.

2.7. Вид стоимости и результат оценки

Исходя из цели оценки и условий, определенных Заданием на оценку № 08/22 от 08.04.2022 г. к Договору № ФО/38-2018 от «10» августа 2018 года об оценке имущества, составляющего ЗПИФ «Земельные ресурсы», принят следующий вид стоимости – рыночная (справедливая) стоимость, в соответствии с требованиями Федерального закона от 29.11.2001 г. № 156-ФЗ «Об инвестиционных фондах» и Указания ЦБ РФ от 25.08.2015 г. № 3758-У «Об определении стоимости чистых активов инвестиционных фондов, в том числе о порядке расчета среднегодовой стоимости чистых активов паевого инвестиционного фонда и чистых активов акционерного инвестиционного фонда, расчетной стоимости инвестиционных паев паевых инвестиционных фондов, стоимости имущества, переданного в оплату инвестиционных паев».

На основании Указания ЦБ РФ от 25.08.2015г. № 3758-У «1.3. Стоимость активов и величина обязательств определяются по справедливой стоимости в соответствии с Международным стандартом финансовой отчетности (IFRS) 13 «Оценка справедливой стоимости», введенным в действие на территории Российской Федерации приказом Министерства финансов Российской Федерации от 28.12.2015 г. № 217 н.

На основании п.2 Международных стандартов финансовой отчетности (IFRS) 13 «Оценка справедливой стоимости»:

«Справедливая стоимость - оценка, основанная на рыночных данных, а не оценка, специфичная для организации. В отношении некоторых активов и обязательств могут быть доступны наблюдаемые рыночные сделки или рыночная информация. В отношении других активов и обязательств могут не быть доступными наблюдаемые рыночные сделки или рыночная информация. Однако цель оценки справедливой стоимости в обоих случаях одна - определить цену, по которой была бы осуществлена обычная сделка между участниками рынка с целью продажи актива или передачи обязательства на дату оценки в текущих рыночных условиях (то есть цену выхода на дату оценки с позиции участника

Отчет об оценке № 204/22 земельного участка, площадь 119 310 кв. м., кадастровый номер: 50:23:0040218:7, категория земель: земли сельскохозяйственного назначения, разрешенное использование ведение сельхозпроизводства, расположенный по адресу: местоположение установлено относительно ориентира, расположенного за пределами участка. Ориентир: д. Становое. Участок находится примерно в 75 м, по направлению на северо-восток от ориентира. Почтовый адрес ориентира: обл. Московская, р-н Раменский, сельское поселение Софьинское

рынка, который удерживает указанный актив или является должником по указанному обязательству).

Справедливая стоимость (fair value) - это цена, которая была бы получена при продаже актива или уплачена при передаче обязательства при проведении операции на добровольной основе между участниками рынка на дату оценки (см. МСФО (IFRS) 13 «Оценка справедливой стоимости»). Справедливая стоимость - сумма, на которую можно обменять актив при совершении сделки между хорошо осведомленными, желающими совершить такую сделку, независимыми друг от друга сторонами (см. МСФО (IAS) 16 «Основные средства»).

Справедливой стоимостью основных средств в большинстве случаев является рыночная стоимость при условии продолжительного сохранения способа хозяйственного использования соответствующих объектов, т.е. использование для ведения одного и того же или аналогичного вида деятельности (см. МСФО (IAS) 16 «Основные средства»).

Цена, действующая на основном (или наиболее выгодном) рынке, использованная для оценки справедливой стоимости актива или обязательства, не должна корректироваться с учетом затрат по сделке. Затраты по сделке должны отражаться в учете в соответствии с другими МСФО. Затраты по сделке не являются характеристикой актива или обязательства; они скорее являются специфическими для сделки и будут отличаться в зависимости от того, как предприятие вступает в сделку в отношении актива или обязательства.

Затраты по сделке не включают транспортные расходы. Если местонахождение является характеристикой актива (как, например, может быть в случае с товаром), цена на основном (или наиболее выгодном) рынке должна корректироваться с учетом расходов, при наличии таковых, которые были бы понесены на транспортировку актива от его текущего местонахождения до данного рынка.

Цель оценки справедливой стоимости заключается в том, чтобы определить цену, по которой проводилась бы операция на добровольной основе по продаже актива или передаче обязательства между участниками рынка на дату оценки в текущих рыночных условиях.

Справедливая стоимость земельных участков, зданий и помещений в них, как правило, определяется на основе рыночных индикаторов путем оценки, которая обычно производится профессиональным оценщиком.

Справедливая стоимость включает в себя понятие Рыночной стоимости. Тем не менее, термин «справедливая стоимость» является родовым термином, используемым в бухгалтерском учете. Понятие Справедливой стоимости шире, чем Рыночная стоимость, которая специфична для имущества.

Справедливая стоимость и Рыночная стоимость могут быть эквивалентными, когда Справедливая стоимость удовлетворяет всем требованиям определения Рыночной стоимости.

На основании МСО 2017, МСО 104 «Базы оценки», пункт 50 «Базы оценки по определению МСО - Справедливая стоимость (Equitable value)»

50.1. Справедливая стоимость (Equitable value) — это расчетно-оценочная цена при передаче актива или обязательства между конкретно идентифицированными, осведомленными и заинтересованными сторонами, которая отражает соответствующие интересы данных сторон.

50.2. Определение справедливой стоимости потребует оценку такой цены, которая будет являться справедливой [в сделке] между конкретно определенными сторонами с учетом всех преимуществ или отрицательных свойств, которые каждая из сторон обретет по сделке. Напротив, при определении рыночной стоимости, как правило, нужно забыть обо всех преимуществах или отрицательных свойствах, которые не будут в целом характерны или доступны для участников рынка.

50.3. Справедливая стоимость – это более широкое понятие, чем рыночная стоимость. Хотя часто цена, которая является справедливой в сделке между двумя сторонами, будет равна цене, которую можно получить на рынке, тем не менее, могут возникнуть ситуации, когда при определении справедливой стоимости необходимо будет принять во внимание моменты, которые не должны приниматься во внимание при определении рыночной стоимости, например, некоторые аспекты

Отчет об оценке № 204/22 земельного участка, площадь 119 310 кв. м., кадастровый номер: 50:23:0040218:7, категория земель: земли сельскохозяйственного назначения, разрешенное использование ведение сельхозпроизводства, расположенный по адресу: местоположение установлено относительно ориентира, расположенного за пределами участка. Ориентир: д. Становое. Участок находится примерно в 75 м, по направлению на северо-восток от ориентира. Почтовый адрес ориентира: обл. Московская, р-н Раменский, сельское поселение Софьинское

синергетической стоимости, возникающие при совмещении материальной заинтересованности.

50.4. К примерам использования справедливой стоимости относятся: (а) определение цены, справедливой в контексте владения акциями в некотируемом бизнесе, когда наличие долей в совместном капитале у двух конкретных сторон может означать, что цена, справедливая для них, отличается от цены, достижимой на рынке, а также (б) определение цены, которая являлась бы справедливой как для арендодателя, так и арендатора в рамках бессрочной передачи арендованного актива или при погашении арендного обязательства.

Согласно Федеральному закону №135-ФЗ от 29.07.1998 года «Об оценочной деятельности» в действующей редакции:

Рыночная стоимость - наиболее вероятная цена, по которой объект оценки может быть отчужден на дату оценки на открытом рынке в условиях конкуренции, когда стороны сделки действуют разумно, располагая всей необходимой информацией, а на величине цены сделки не отражаются какие-либо чрезвычайные обстоятельства, то есть когда:

- одна из сторон сделки не обязана отчуждать объект оценки, а другая сторона не обязана принимать исполнение;
- стороны сделки хорошо осведомлены о предмете сделки и действуют в своих интересах;
- объект оценки представлен на открытом рынке посредством публичной оферты, типичной для аналогичных объектов оценки;
- цена сделки представляет собой разумное вознаграждение за объект оценки и принуждения к совершению сделки в отношении сторон сделки с чьей-либо стороны не было;
- платеж за объект оценки выражен в денежной форме.

Возможность отчуждения на открытом рынке означает, что объект оценки представлен на открытом рынке посредством публичной оферты, типичной для аналогичных объектов, при этом срок экспозиции объекта на рынке должен быть достаточным для привлечения внимания достаточного числа потенциальных покупателей.

Разумность действий сторон сделки означает, что цена сделки - наибольшая из достижимых по разумным соображениям цен для продавца и наименьшая из достижимых по разумным соображениям цен для покупателя.

Полнота располагаемой информации означает, что стороны сделки в достаточной степени информированы о предмете сделки, действуют, стремясь достичь условий сделки, наилучших с точки зрения каждой из сторон, в соответствии с полным объемом информации о состоянии рынка и объекте оценки, доступным на дату оценки.

Отсутствие чрезвычайных обстоятельств означает, что у каждой из сторон сделки имеются мотивы для совершения сделки, при этом в отношении сторон нет принуждения совершить сделку.

Установлению подлежит рыночная стоимость объекта оценки и в случае использования в нормативном правовом акте не предусмотренных Федеральным законом №135-ФЗ от 29.07.1998 года «Об оценочной деятельности» в действующей редакции или стандартами оценки терминов, определяющих вид стоимости объекта оценки, в том числе терминов «действительная стоимость», «разумная стоимость», «эквивалентная стоимость», «реальная стоимость» и других (см. Статью 7. Предположение об установлении рыночной стоимости объекта оценки» ФЗ №135 от 29.07.1998 года «Об оценочной деятельности» в действующей редакции).

Таким образом, в настоящем Отчете справедливая стоимость Объекта оценки эквивалентна рыночной стоимости объекта оценки.

Отчет об оценке № 204/22 земельного участка, площадь 119 310 кв. м., кадастровый номер: 50:23:0040218:7, категория земель: земли сельскохозяйственного назначения, разрешенное использование ведение сельхозпроизводства, расположенный по адресу: местоположение установлено относительно ориентира, расположенного за пределами участка. Ориентир: д. Становое. Участок находится примерно в 75 м, по направлению на северо-восток от ориентира. Почтовый адрес ориентира: обл. Московская, р-н Раменский, сельское поселение Софьинское

3. ПРИНЯТЫЕ ПРИ ПРОВЕДЕНИИ ОЦЕНКИ ОБЪЕКТА ОЦЕНКИ ДОПУЩЕНИЯ

3.1. Допущения

Следующие принятые при проведении оценки допущения, ограничения и пределы применения полученного результата являются неотъемлемой частью данного отчета.

1. Вся информация, полученная от Заказчика и его представителей в письменном или устном виде и не вступающая в противоречие с профессиональным опытом Оценщика, рассматривалась как достоверная.
2. Оценщик исходил из того, что на объект оценки имеются все подлежащие оценке права в соответствии с действующим законодательством. Однако анализ правоустанавливающих документов и имущественных прав на объект оценки выходит за пределы профессиональной компетенции Оценщика, и он не несет ответственности за связанные с этим вопросы. Оцениваемое право собственности считается достоверным и достаточным для рыночного оборота оцениваемого объекта. Объект оценки считается свободным от каких-либо претензий или ограничений, кроме оговоренных в Отчете.
3. Оценщик не занимался измерениями физических параметров оцениваемого объекта (все размеры, содержащиеся в документах, представленных Заказчиком, рассматривались как истинные) и не несет ответственности за вопросы соответствующего характера.
4. Всю информацию по количественным и качественным характеристикам Оценщик получает от заказчика. Оценщик делает допущение, что вся предоставленная информация по объекту оценки соответствует действительности и не несет ответственности, если она таковой не является.
5. Общедоступная отраслевая и статистическая информация была получена из источников, которые Оценщик считает достоверными, но, по независящим от Оценщика объективным причинам, данная информация не позволяет достоверно спрогнозировать влияние кризиса на ценообразование рынка объекта оценки.
6. При расчете стоимости объекта оценки применялись ключевые факторы стоимости, изложенные в сценарии социально-экономического и отраслевого развития (с указанием источника). При развитии внешней и внутренней ситуации на рынках по иному сценарию результат оценки может существенно отличаться от определенного в отчете об оценке.
7. Информация о состоянии и перспективах развития отрасли, в которой функционирует организация, ведущая бизнес, в том числе информацию о положении организации, ведущей бизнес, в отрасли и другие рыночные данные, используемые в последующих расчетах для установления стоимости объекта оценки.
8. Оценка производится без проведения осмотра. Всю информацию по количественным и качественным характеристикам Оценщик получает от заказчика. Оценщик делает допущение, что вся предоставленная информация по объекту оценки соответствует действительности и не несет ответственности, если она таковой не является.
9. Оценщик не гарантирует точного достижения результатов, прогнозируемых заказчиком оценки, так как события и обстоятельства часто реализуются не так, как ожидается вначале. Данные по рынку, сделки и предложения до сложившейся ситуацией с кризисом представлены в отчете и могут не отражать те же рыночные условия, наступившее после него. Условия, для которых выполнены расчеты являются корректными (сценарий социально-экономического и отраслевого развития в условиях кризиса). При развитии ситуации по иному сценарию результат оценки может быть иным.
10. Данные, на которых основана оценка, ограничены по количеству или качеству по причине нестабильности рыночных условий в связи с ситуацией высокой неопределенности на внешнем и внутренних рынках, в связи с чем возможные границы интервала стоимости могут быть шире.
11. Поскольку открытая информация по объективным причинам не позволяет достоверно выполнить прогнозы внутренних и внешних факторов, влияющих на стоимость объекта оценки, при проведении оценки принимаются специальные допущения по ключевым факторам, использованным оценщиком при расчетах.
12. Данные, использованные Оценщиком при подготовке отчета, были получены из надежных

Отчет об оценке № 204/22 земельного участка, площадь 119 310 кв. м., кадастровый номер: 50:23:0040218:7, категория земель: земли сельскохозяйственного назначения, разрешенное использование ведение сельхозпроизводства, расположенный по адресу: местоположение установлено относительно ориентира, расположенного за пределами участка. Ориентир: д. Становое. Участок находится примерно в 75 м, по направлению на северо-восток от ориентира. Почтовый адрес ориентира: обл. Московская, р-н Раменский, сельское поселение Софьинское

источников и считаются достоверными. Тем не менее, Оценщик не может гарантировать их абсолютную точность и во всех возможных случаях указывает источник информации.

13. Все расчеты в рамках настоящей оценки выполнены с помощью Microsoft Excel. В процессе расчетов числа не округлялись, за исключением тех случаев, когда в настоящем Отчете отдельно не сказано об использовании округленных значений. В связи с более точным вычислением десятичных знаков результаты расчетов могут отличаться от результатов, рассчитанных с помощью калькулятора.

14. Заказчик принимает на себя обязательство заранее освободить Оценщика от всякого рода расходов и материальной ответственности, происходящих из иска третьих лиц к Оценщику, вследствие легального использования результатов настоящего отчета, кроме случаев, когда в установленном судебном порядке определено, что возникшие убытки явились следствием мошенничества, халатности или умышленно неправомерных действий со стороны Оценщика или его сотрудников в процессе выполнения работ по определению стоимости объекта оценки.

15. После даты оценки определенная в отчете об оценке величина стоимости может существенно измениться. Определенную в отчете об оценке величину стоимости следует рассматривать в качестве рекомендуемой в течение срока, меньшего, чем 6 месяцев (135-ФЗ ст.12)

16. От Оценщика не требуется появляться в суде или свидетельствовать иным образом в связи с проведением данной оценки, иначе как по официальному вызову суда.

3.2. ЗАЯВЛЕНИЕ О СООТВЕТСТВИИ

Оценщик делает заявление о том, что:

- факты, представленные в отчете правильны и основываются на знаниях оценщика;
- анализ и заключения ограничены только сообщенными допущениями и условиями;
- оценщик не имел интереса в оцениваемом имуществе;
- гонорар оценщика не зависит от любых аспектов отчета;
- оценка была проведена в соответствии с кодексом этики и стандартами поведения;
- образование оценщика соответствует необходимым требованиям;
- оценщик имеет опыт оценки аналогичного имущества и знает район его нахождения;
- никто, кроме лиц, указанных в отчете не обеспечивал профессиональной помощи в подготовке отчета.

Оценщик


_____ К.О. Домарева

4. СВЕДЕНИЯ О ЗАКАЗЧИКЕ ОЦЕНКИ И ОБ ОЦЕНЩИКЕ

4.1. СВЕДЕНИЯ О ЗАКАЗЧИКЕ

Организационно-правовая форма	Общество с ограниченной ответственностью
Полное наименование	Общество с ограниченной ответственностью «ТрастЮнион Эссет Менеджмент» Д.У. Рентный ЗПИФ «Земельные ресурсы» (ИНН 7705794926, КПП 771401001)
Место нахождения	125284, город Москва, Хорошевское шоссе, дом 32А, помещение № XIII, комн. 84-87,93,96-102
ОГРН	5077746882384
Дата присвоения ОГРН	06.06.2007 г.
Дата регистрации юридического лица	06.06.2007 г.

4.2. СВЕДЕНИЯ ОБ ОЦЕНЩИКЕ, РАБОТАЮЩЕМ НА ОСНОВАНИИ ТРУДОВОГО ДОГОВОРА

Фамилия Имя Отчество	Домарева Ксения Олеговна
Дополнительные сведения	Почтовый адрес: 125284, город Москва, ш. Хорошёвское, д. 32А Тел.: +7 (499) 550-1509 Эл. адрес: k.domareva@mail.ru
Информация о членстве в саморегулируемой организации оценщиков	Членство в СРО – член «Союза «Федерация Специалистов Оценщиков»; включен в реестр оценщиков за регистрационным № 558. Саморегулируемая организация «Союз «Федерация Специалистов Оценщиков» 109147, г. Москва, ул. Марксистская, дом 34, стр. 10, оф. 7. Контактный телефон. 8 (495) 107-93-70 Внесена в единый государственный реестр саморегулируемых организаций оценщиков за рег. № 0017
Номер и дата выдачи документа, подтверждающего получение профессиональных знаний в области оценочной деятельности	Диплом о профессиональной переподготовке №240000707 по специальности «Оценка собственности», специализация «Оценка стоимости предприятия (бизнеса)» выданный ИДПО «ФГБОУ ВПО «Ставропольский государственный аграрный университет» 06.05.2013 г. Диплом о высшем образовании ЖБ №0202232 по специальности «Оценка», выданный ФГАОУ ВПО «Северо-Кавказский федеральный университет» 20.06.2013 г.
Номер, дата и направление квалификационного аттестата в области оценочной деятельности	№ 027848-1 от 10.08.2021 г. по направлению «Оценка недвижимости»
Сведения о страховании гражданской ответственности оценщика	Договор/полис № 2100SB4003896 страхования ответственности оценщика при осуществлении оценочной деятельности САО «ВСК», дата выдачи 27.09.2021 г. Срок действия полиса: с 28.09.2021 г. по 27.09.2022 г., Страховая сумма: 300 000 (Триста тысяч) рублей.
Стаж работы в оценочной деятельности, лет	8
Местонахождение оценщика	125284, город Москва, ш. Хорошёвское, д. 32А
Основание для проведения оценщиком оценки объекта оценки	Трудовой договор № ТД-2/21 от 05.07.2021 г.
Степень участия оценщика в проведении оценки объекта оценки	а) сбор информации об объекте оценки; б) анализ рынка объекта оценки; в) расчет рыночной стоимости объекта оценки; г) формирование отчёта об оценке.
Сведения о независимости оценщика	Настоящим Оценщик подтверждает полное соблюдение принципов независимости, установленных ст. 16 Федерального закона от 29.07.1998 N 135-ФЗ «Об оценочной деятельности в Российской Федерации», при осуществлении оценочной деятельности и составлении настоящего отчета об оценке. Оценщик не является учредителем, собственником, акционером,

Отчет об оценке № 204/22 земельного участка, площадь 119 310 кв. м., кадастровый номер: 50:23:0040218:7, категория земель: земли сельскохозяйственного назначения, разрешенное использование ведение сельхозпроизводства, расположенный по адресу: местоположение установлено относительно ориентира, расположенного за пределами участка. Ориентир: д. Становое. Участок находится примерно в 75 м, по направлению на северо-восток от ориентира. Почтовый адрес ориентира: обл. Московская, р-н Раменский, сельское поселение Софьинское

	<p>должностным лицом или работником юридического лица - заказчика, лицом, имеющим имущественный интерес в объекте оценки. Оценщик не состоит с указанными лицами в близком родстве или свойстве.</p> <p>Оценщик не имеет в отношении объекта оценки вещных или обязательственных прав вне договора и не является участником (членом) или кредитором юридического лица – заказчика, равно как и заказчик не является кредитором или страховщиком оценщика.</p> <p>Размер оплаты оценщику за проведение оценки объекта оценки не зависит от итоговой величины стоимости</p>
--	---

4.3. Сведения о Юридическом лице, с которым Оценщик заключил трудовой договор

Организационно-правовая форма	Общество с ограниченной ответственности
Полное наименование	Общество с ограниченной ответственности «ФандОценка»
Место нахождения	Почтовый адрес: 125284, город Москва, ш. Хорошёвское, д. 32А Тел. 8 (499) 550-15-09 Эл. адрес: info@fundocenka.com
Сведения о страховании при осуществлении оценочной деятельности	Ответственность юридического лица при осуществлении оценочной деятельности застрахована в АО «АльфаСтрахование», полис №0991R/776/0000127/21 от 16 декабря 2021 года, страховая сумма в период с 01 января 2022 г. по 31 декабря 2022 г. – 100 000 000 (Сто миллионов) рублей.
ОГРН	1107746432903
Дата присвоения ОГРН	26.05.2010 г.
Дата регистрации юридического лица	26.05.2010 г.
Сведения о независимости юридического лица, с которым оценщик заключил трудовой договор	<p>Настоящим Общество с ограниченной ответственностью «ФандОценка» подтверждает полное соблюдение принципов независимости, установленных ст. 16 Федерального закона от 29.07.1998 № 135-ФЗ «Об оценочной деятельности в Российской Федерации».</p> <p>Общество с ограниченной ответственностью «ФандОценка» подтверждает, что не имеет имущественного интереса в объекте оценки и (или) не является аффилированным лицом заказчика.</p> <p>Размер денежного вознаграждения за проведение оценки объекта оценки не зависит от итоговой величины стоимости объекта оценки, указанной в настоящем отчете об оценке</p>

Отчет об оценке № 204/22 земельного участка, площадь 119 310 кв. м., кадастровый номер: 50:23:0040218:7, категория земель: земли сельскохозяйственного назначения, разрешенное использование ведение сельхозпроизводства, расположенный по адресу: местоположение установлено относительно ориентира, расположенного за пределами участка. Ориентир: д. Становое. Участок находится примерно в 75 м, по направлению на северо-восток от ориентира. Почтовый адрес ориентира: обл. Московская, р-н Раменский, сельское поселение Софьинское

5. ИНФОРМАЦИЯ ОБО ВСЕХ ПРИВЛЕЧЕННЫХ К ПРОВЕДЕНИЮ ОЦЕНКИ И ПОДГОТОВКЕ ОТЧЕТА ОБ ОЦЕНКЕ ОРГАНИЗАЦИЯХ И СПЕЦИАЛИСТАХ С УКАЗАНИЕМ ИХ КВАЛИФИКАЦИИ, И СТЕПЕНИ УЧАСТИЯ В ПРОВЕДЕНИИ ОЦЕНКИ ОБЪЕКТА ОЦЕНКИ

Иные организации и специалисты не привлекались.

6. ОСНОВНЫЕ ФАКТЫ И ВЫВОДЫ

6.1. ОСНОВАНИЕ ДЛЯ ПРОВЕДЕНИЯ ОЦЕНЩИКОМ ОЦЕНКИ ОБЪЕКТА ОЦЕНКИ

Основанием проведения оценки является Задание на оценку № 08/22 от 08.04.2022 г. к Договору № ФО/38-2018 от «10» августа 2018 года об оценке имущества, составляющего ООО «ТрастЮнион АйЭм» Д.У. Рентный ЗПИФ «Земельные ресурсы», именуемым в дальнейшем «Заказчик» и Обществом с ограниченной ответственностью «ФандОценка», именуемым в дальнейшем «Исполнитель».

Порядковый номер отчета 204/22, дата составления 15.04.2022 г.

6.2. ЦЕЛЬ ОЦЕНКИ

Целью оценки является определение рыночной (справедливой) стоимости права собственности на объект оценки, вид которой определяется в задании на оценку с учетом предполагаемого использования результата оценки (Международный стандарт финансовой отчетности (IFRS) 13 «Оценка справедливой стоимости», Федеральный стандарт оценки «Цель оценки и виды стоимости (ФСО №2)»).

6.3. ОБЩАЯ ИНФОРМАЦИЯ, ИДЕНТИФИЦИРУЮЩАЯ ОБЪЕКТ ОЦЕНКИ

Объектом оценки является: земельный участок, площадь 119 310 кв. м., кадастровый номер: 50:23:0040218:7, категория земель: земли сельскохозяйственного назначения, разрешенное использование ведение сельхозпроизводства, расположенный по адресу: местоположение установлено относительно ориентира, расположенного за пределами участка. Ориентир: д. Становое. Участок находится примерно в 75 м, по направлению на северо-восток от ориентира. Почтовый адрес ориентира: обл. Московская, р-н Раменский, сельское поселение Софьинское.

6.4. РЕЗУЛЬТАТЫ ОЦЕНКИ, ПОЛУЧЕННЫЕ ПРИ ПРИМЕНЕНИИ РАЗЛИЧНЫХ ПОДХОДОВ К ОЦЕНКЕ

В результате проведения расчетов различными подходами были получены следующие значения стоимости объекта оценки:

Объект оценки	Результаты оценки, полученные при применении различных подходов к оценке		
	Затратный подход, руб.	Сравнительный подход, руб.	Доходный подход, руб.
Земельный участок, площадь 119 310 кв. м., кадастровый номер: 50:23:0040218:7, категория земель: земли сельскохозяйственного назначения, разрешенное использование ведение сельхозпроизводства, расположенный по адресу: местоположение установлено относительно ориентира, расположенного за пределами участка. Ориентир: д. Становое. Участок находится примерно в 75 м, по направлению на северо-восток от ориентира. Почтовый адрес ориентира: обл. Московская, р-н Раменский, сельское поселение Софьинское	Не применялся	20 240 000	Не применялся

6.5. ИТОГОВАЯ ВЕЛИЧИНА СТОИМОСТИ ОБЪЕКТА ОЦЕНКИ

На основании предоставленной информации, выполненного анализа и расчетов рекомендуемая нами итоговая величина стоимости объекта оценки, с необходимыми допущениями и ограничениями, по состоянию на дату оценки, составляет:

20 240 000 (Двадцать миллионов двести сорок тысяч) рублей²

² В соответствии с подпунктом 6 пункта 2 статьи 146 главы 21 «Налог на добавленную стоимость» Налогового кодекса Российской Федерации операции по реализации земельных участков (долей в них) не облагаются налогом на добавленную стоимость.

Отчет об оценке № 204/22 земельного участка, площадь 119 310 кв. м., кадастровый номер: 50:23:0040218:7, категория земель: земли сельскохозяйственного назначения, разрешенное использование ведение сельхозпроизводства, расположенный по адресу: местоположение установлено относительно ориентира, расположенного за пределами участка. Ориентир: д. Становое. Участок находится примерно в 75 м, по направлению на северо-восток от ориентира. Почтовый адрес ориентира: обл. Московская, р-н Раменский, сельское поселение Софьинское

6.6. ОГРАНИЧЕНИЯ И ПРЕДЕЛЫ ПРИМЕНЕНИЯ ПОЛУЧЕННОЙ ИТОГОВОЙ СТОИМОСТИ

Полученный результат может быть использован лишь с учетом следующих ограничений:

- Настоящий отчет достоверен лишь в полном объеме и лишь в указанных в нем целях в Разделе 1 Отчета. Иное использование результатов оценки не предусматривается. Ни заказчик, ни оценщик не могут использовать отчет иначе, чем это предусмотрено договором на оценку.
- Приведенные в отчете величины стоимости действительны лишь на дату оценки. Оценщик не несет ответственности за последующие изменения рыночных условий. Общедоступная информация и методический инструментарий по независящим от Оценщика объективным причинам не позволяют достоверно спрогнозировать влияние кризиса на ценообразование рынка объекта оценки. Условия, для которых выполнены расчеты являются корректными (сценарий социально-экономического и отраслевого развития в условиях кризиса). При развитии ситуации по иному сценарию результат оценки может быть иным.
- При расчете стоимости объекта оценки применялись ключевые факторы стоимости, изложенные в сценарии социально-экономического и отраслевого развития (с указанием источника). При развитии внешней и внутренней ситуации на рынках по иному сценарию результат оценки может существенно отличаться от определенного в отчете об оценке
- Отчет об оценке содержит профессиональное мнение Оценщика относительно величины стоимости Объекта и не является гарантией того, что рассматриваемый Объект будет отчужден по указанной стоимости.
- После даты оценки определенная в отчете об оценке величина стоимости может существенно измениться. Определенную в отчете об оценке величину стоимости следует рассматривать в качестве рекомендуемой в течение срока, меньшего, чем 6 месяцев (135-ФЗ ст.12)
- Использование отдельных положений и выводов вне контекста всего Отчета не предусматривается и может привести к искажению результатов оценки.

Оценщик


_____ К.О. Домарева

7. ОПИСАНИЕ ОБЪЕКТА ОЦЕНКИ С УКАЗАНИЕМ ПЕРЕЧНЯ ДОКУМЕНТОВ, ИСПОЛЬЗУЕМЫХ ОЦЕНЩИКОМ И УСТАНОВЛИВАЮЩИХ КОЛИЧЕСТВЕННЫЕ И КАЧЕСТВЕННЫЕ ХАРАКТЕРИСТИКИ ОБЪЕКТА ОЦЕНКИ

7.1. ПЕРЕЧЕНЬ ДОКУМЕНТОВ, ИСПОЛЬЗУЕМЫХ ОЦЕНЩИКОМ И УСТАНОВЛИВАЮЩИХ КОЛИЧЕСТВЕННЫЕ И КАЧЕСТВЕННЫЕ ХАРАКТЕРИСТИКИ ОБЪЕКТА ОЦЕНКИ

- Выписка из единого государственного реестра недвижимости об объекте недвижимости № б/н от 25.01.2021 г.

7.2. Идентификация Объекта оценки

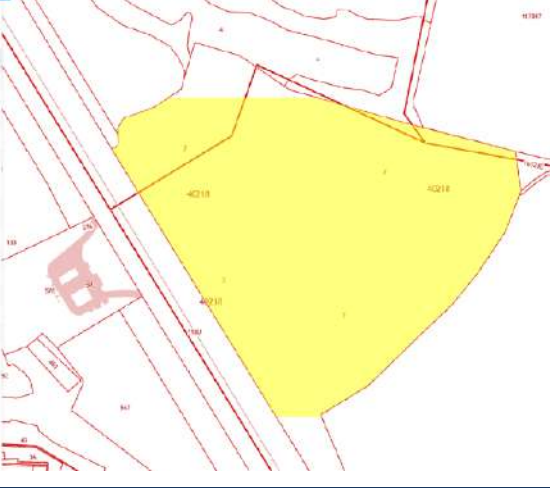

Земельный участок, площадь 119 310 кв. м., кадастровый номер: 50:23:0040218:7, категория земель: земли сельскохозяйственного назначения, разрешенное использование ведение сельхозпроизводства, расположенный по адресу: местоположение установлено относительно ориентира, расположенного за пределами участка. Ориентир: д. Становое. Участок находится примерно в 75 м, по направлению на северо-восток от ориентира. Почтовый адрес ориентира: обл. Московская, р-н Раменский, сельское поселение Софьинское.

Таблица 7.2-1 Количественные и качественные характеристики объекта оценки

Характеристика	Показатель
Общие сведения	
Адрес объекта	Московская область, Раменский район, с. п. Софьинское
Кадастровый номер	50:23:0040218:7
Площадь земельного участка, кв. м	119 310
Кадастровая стоимость, руб.	578 653,5
Имущественные права на Объект оценки	Право собственности Субъект права: Рентный закрытый паевой инвестиционный фонд «Земельные ресурсы»
Категория земель	Земли сельскохозяйственного назначения
Вид разрешенного использования	Для сельскохозяйственного производства
Текущее использование	В настоящее время Объект оценки не используются
Особые отметки	Зона СХ-1 (Зона сельскохозяйственных угодий) ³ . Зоны с особыми условиями использования территорий расположенные на участке с кадастровым номером 50:23:0040218:7: <ul style="list-style-type: none"> • Охранная зона инженерных коммуникаций. Охранная зона ВЛ-6кВ ф.10 с ПС-23. Площадь пересечения: 4 704 кв.м • Охранная зона транспорта. Зона с особыми условиями использования территорий - Приаэродромная территория аэродрома Москва (Домодедово). Площадь пересечения: 119 299 кв.м • Придорожная полоса. Охранная зона придорожной полосы автомобильной дороги общего пользования федерального значения М-5 "Урал" км 30+230 - км 53+965, км 60+000 - 80+500, старое направление 36+024 - км 55+260. Площадь пересечения: 33 599 кв.м
Ограничение (обременение) права собственности на земельный участок	Доверительное управление
Описание	
Рельеф участка	Ровный
Ближайшее радиальное шоссе от МКАД	Новорязанское
Расстояние от МКАД, км	33
Форма участка	Многоугольная
Подъездные пути	С твердым покрытием
Инженерные коммуникации	Есть возможность подключения
Наличие заболоченности	Нет
Наличие водных объектов	Нет
Улучшения на земельном участке (здания, постройки, сооружения)	Нет

³ <https://rgis.mosreg.ru/v3/#/planning?cadnum=50%3A23%3A0000000%3A962>

Отчет об оценке № 204/22 земельного участка, площадь 119 310 кв. м., кадастровый номер: 50:23:0040218:7, категория земель: земли сельскохозяйственного назначения, разрешенное использование ведение сельхозпроизводства, расположенный по адресу: местоположение установлено относительно ориентира, расположенного за пределами участка. Ориентир: д. Становое. Участок находится примерно в 75 м, по направлению на северо-восток от ориентира. Почтовый адрес ориентира: обл. Московская, р-н Раменский, сельское поселение Софьинское

Характеристика	Показатель
<p>Расположение участка на публичной кадастровой карте (схема)</p>	
<p>Расположение участка на публичной кадастровой карте (снимок со спутника)</p>	
<p>Другие факторы и характеристики, относящиеся к объекту оценки, существенно влияющие на его стоимость</p>	<p>Отсутствуют</p>

Источник: составлено Оценщиком

Справочно:

Охранная зона инженерных коммуникаций⁴

Охранные зоны коммуникаций определяют, на каком минимальном расстоянии от коммуникаций могут располагаться жилые и промышленные строения (объекты). Данные параметры устанавливаются в СН 245-71 “Санитарные нормы проектирования промышленных предприятий”, СН 461-74 “Нормы отвода земель для линий связи”, СН 467-74 “Нормы отвода земель для автомобильных дорог” и “Методических рекомендациях к производству проектно-изыскательских работ с учетом охранных зон коммуникаций и санитарно-защитных зон промобъектов”.

Охранная зона инженерных коммуникаций и сооружений – это часть территории вблизи (вдоль, вокруг) инженерных коммуникаций и сооружений, расположенных под землей. Границы данной территории определяются исходя из категории охраняемого объекта и в строгой соответствии с действующими нормативно-правовыми актами. В данной охраняемой зоне запрещается осуществлять любую деятельность без согласования с владельцем данных сооружений, а также с определенными органами, несущими контроль за данными подземными инженерными коммуникациями и сооружениями.

Охранные зоны (зоны с особыми условиями использования территорий) образуются в целях:

1. обеспечения безопасности собственников смежных землепользований и создания необходимых

⁴<https://rkc56.ru/terms/?id=118>

Отчет об оценке № 204/22 земельного участка, площадь 119 310 кв. м., кадастровый номер: 50:23:0040218:7, категория земель: земли сельскохозяйственного назначения, разрешенное использование ведение сельхозпроизводства, расположенный по адресу: местоположение установлено относительно ориентира, расположенного за пределами участка. Ориентир: д. Становое. Участок находится примерно в 75 м, по направлению на северо-восток от ориентира. Почтовый адрес ориентира: обл. Московская, р-н Раменский, сельское поселение Софьинское

условий для эксплуатации вышеуказанных сооружений.

2. обеспечения условий охраны памятников природы, истории и культуры, археологических объектов, защиты природных комплексов, природных ландшафтов и особо охраняемых природных территорий от загрязнения и разрушения в результате хозяйственной и иной деятельности.

Земельные участки, которые включены в состав таких зон, у собственников земельных участков не изымаются, но в их границах должен быть введен особый режим их использования, ограничивающий или запрещающий те виды деятельности, которые несовместимы с описанными выше целями установления охранных зон.

Охранные зоны (зоны с особыми условиями использования территорий) устанавливаются на землях, непосредственно прилегающих (смежным) к объектам, в отношении которых установлены такие зоны (при этом сам объект, в отношении которого установлена данная зона, в состав зоны не входит).

Придорожные полосы⁵

Если границы земельного участка располагаются в придорожной полосе автомобильной дороги, то при начале разработки проектной документации необходимо согласовать размещение объекта капитального строительства с владельцем автомобильной дороги.

Согласование строительства (реконструкции) является обязательным в соответствии с требованиями Федерального закона от 08.11.2007 № 257-ФЗ «Об автомобильных дорогах и о дорожной деятельности в Российской Федерации и о внесении изменений в отдельные законодательные акты Российской Федерации».

В случае отсутствия письменного согласования размещения объекта придорожной полосе автомобильной дороги с владельцем автомобильной дороги, в выдаче разрешения на строительство будет отказано.

- Согласование строительства в придорожной полосе автомобильной дороги федерального значения предоставляется ФКУ «Центравтомагистраль», ФКУ Упрдор «Россия», ФКУ Упрдор «Москва — Нижний Новгород», ГК «Автодор» в зависимости от принадлежности автомобильной дороги.
- Согласование строительства в придорожной полосе автомобильной дороги регионального значения предоставляется ГБУ МО «Мосавтодор».
- Согласование строительства в придорожной полосе автомобильной дороги местного значения предоставляется Администрацией муниципального образования.

Перечень случаев, при которых получение согласования строительства в придорожной полосе автомобильной дороги не требуется:

1. Автомобильная дорога на испрашиваемом участке расположена в границах населенных пунктов.
2. Строительство, реконструкция объектов капитального строительства, объектов, предназначенных для осуществления дорожной деятельности, объектов дорожного сервиса, планируется осуществить за границами придорожных полос автомобильной дороги.

Приаэродромная территория аэродрома⁶

На приаэродромной территории могут выделяться следующие подзоны, в которых устанавливаются ограничения использования объектов недвижимости и осуществления деятельности:

а) первая подзона, в которой запрещается размещать объекты, не предназначенные для организации и обслуживания воздушного движения и воздушных перевозок, обеспечения взлета, посадки, руления и стоянки воздушных судов;

б) вторая подзона, в которой запрещается размещать объекты, не предназначенные для обслуживания пассажиров и обработки багажа, грузов и почты, обслуживания воздушных судов, хранения авиационного топлива и заправки воздушных судов, обеспечения энергоснабжения, а также объекты,

⁵ <https://rgis.mosreg.ru/v3/#/planning?cadnum=50%3A09%3A0060126%3A1153>

⁶ https://www.consultant.ru/document/cons_doc_LAW_284306/497219adb7418193100501879d0e8a2b08523490/

не относящиеся к инфраструктуре аэропорта;

в) третья подзона, в которой запрещается размещать объекты, высота которых превышает ограничения, установленные уполномоченным Правительством Российской Федерации федеральным органом исполнительной власти (далее - уполномоченный федеральный орган) при установлении соответствующей приаэродромной территории;

г) четвертая подзона, в которой запрещается размещать объекты, создающие помехи в работе наземных объектов средств и систем обслуживания воздушного движения, навигации, посадки и связи, предназначенных для организации воздушного движения и расположенных вне первой подзоны;

д) пятая подзона, в которой запрещается размещать опасные производственные объекты, определенные Федеральным законом "О промышленной безопасности опасных производственных объектов", функционирование которых может повлиять на безопасность полетов воздушных судов;

е) шестая подзона, в которой запрещается размещать объекты, способствующие привлечению и массовому скоплению птиц;

ж) седьмая подзона, в которой ввиду превышения уровня шумового и электромагнитного воздействий, концентраций загрязняющих веществ в атмосферном воздухе запрещается размещать объекты, виды которых в зависимости от их функционального назначения определяются уполномоченным федеральным органом исполнительной власти при установлении соответствующей приаэродромной территории с учетом требований законодательства в области обеспечения санитарно-эпидемиологического благополучия населения, если иное не установлено федеральными законами.

3. Выделение следующих подзон осуществляется:

а) первая и вторая подзоны - по внешним границам земельных участков, предоставленных для размещения и эксплуатации зданий, сооружений и оборудования, подлежащих размещению в указанных подзонах, отграничивающим такие земельные участки от земельных участков, предназначенных для иных целей;

б) третья подзона - в границах полос воздушных подходов, установленных в соответствии с Федеральными правилами использования воздушного пространства Российской Федерации, утвержденными постановлением Правительства Российской Федерации от 11 марта 2010 г. N 138 "Об утверждении Федеральных правил использования воздушного пространства Российской Федерации";

в) четвертая подзона - по границам зон действия средств радиотехнического обеспечения полетов воздушных судов и авиационной электросвязи, обозначенным в аэронавигационном паспорте аэродрома гражданской авиации, инструкции по производству полетов в районе аэродрома государственной (экспериментальной) авиации;

г) пятая подзона - по границам, установленным исходя из требований безопасности полетов и промышленной безопасности опасных производственных объектов с учетом максимального радиуса зон поражения в случаях происшествий техногенного характера на опасных производственных объектах;

д) шестая подзона - по границам, установленным на удалении 15 километров от контрольной точки аэродрома;

е) седьмая подзона - по границам, установленным согласно расчетам, учитывающим следующие факторы:

в части электромагнитного воздействия - границы зон действия средств радиотехнического обеспечения полетов воздушных судов и авиационной электросвязи, обозначенных в аэронавигационном паспорте аэродрома гражданской авиации, или в инструкции по производству полетов в районе аэродрома государственной авиации, или в инструкции по производству полетов в районе аэродрома экспериментальной авиации;

в части концентрации загрязняющих веществ в атмосферном воздухе и шумового воздействия - типы

Отчет об оценке № 204/22 земельного участка, площадь 119 310 кв. м., кадастровый номер: 50:23:0040218:7, категория земель: земли сельскохозяйственного назначения, разрешенное использование ведение сельхозпроизводства, расположенный по адресу: местоположение установлено относительно ориентира, расположенного за пределами участка. Ориентир: д. Становое. Участок находится примерно в 75 м, по направлению на северо-восток от ориентира. Почтовый адрес ориентира: обл. Московская, р-н Раменский, сельское поселение Софьинское

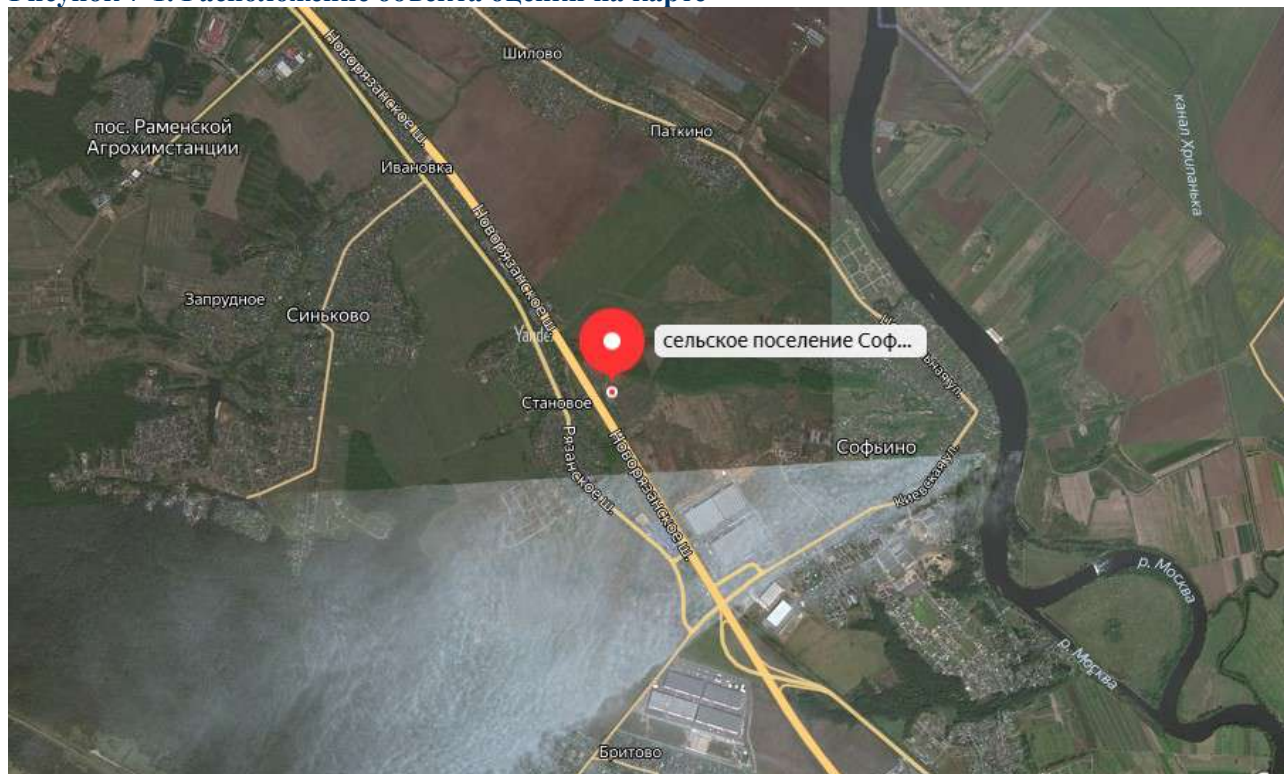
используемых воздушных судов, траектории взлета, посадки и маневрирования воздушных судов в районе аэродрома, расписание движения воздушных судов (в дневное и ночное время), рельеф местности и климатологическое описание аэродрома.

7.3. ОПИСАНИЕ МЕСТОПОЛОЖЕНИЯ ОБЪЕКТА ОЦЕНКИ

Оцениваемый земельный участок расположен на территории Раменского района Московской области, с./пос. Софьинское.

Далее приведено краткое описание района.

Рисунок 7-1. Расположение объекта оценки на карте

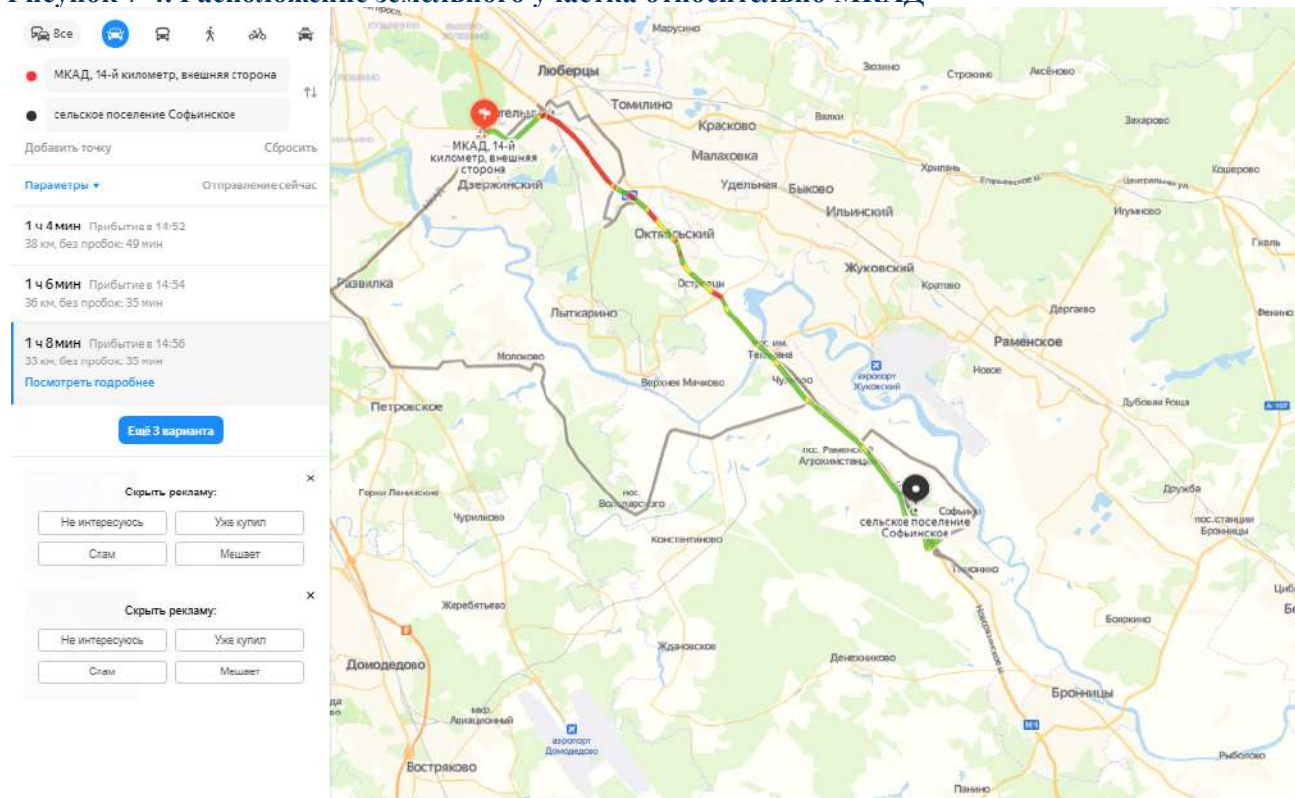


Источник: Яндекс Карты⁷

⁷ <https://yandex.ru/maps/?um=constructor%3A2e097df5536f229dd7353a739001ec1826e7c1fede7de367e63177551a1a7d4d&source=constructorLink>

Отчет об оценке № 204/22 земельного участка, площадь 119 310 кв. м., кадастровый номер: 50:23:0040218:7, категория земель: земли сельскохозяйственного назначения, разрешенное использование ведение сельхозпроизводства, расположенный по адресу: местоположение установлено относительно ориентира, расположенного за пределами участка. Ориентир: д. Становое. Участок находится примерно в 75 м, по направлению на северо-восток от ориентира. Почтовый адрес ориентира: обл. Московская, р-н Раменский, сельское поселение Софьинское

Рисунок 7-4. Расположение земельного участка относительно МКАД



Источник: Яндекс карты⁸ (<https://yandex.ru/maps>)

Раменский район⁹

Раменский муниципальный район расположен на северо-западе Московской области и граничит с Клинским, Истринским, Химкинским, Красногорским, Дмитровским, Мытищинским районами Московской области и Зеленоградским административным округом города Москвы.

Площадь района - 108 507 га. На 01.01.2016 г. численность населения составляла 138 764 человек. Административный центр - город Солнечногорск. В состав района входят 5 городских и 6 сельских поселений.

Экономика

Экономика района представлена развитым промышленным производством, строительством, предприятиями торговли и общественного питания, транспорта и связи, жилищно-коммунального хозяйства и другими отраслями. В настоящее время основу экономического потенциала Солнечногорского муниципального района составляет высокотехнологичное промышленное производство. Предприятия производят разнообразную продукцию, в том числе: металлоконструкции, металлические сетки, трубы, изделия из пластика, продукты питания, косметику, строительные материалы, мебель и другую продукцию, оказывают транспортные и логистические услуги. Предприятия АПК специализируются на переработке мяса.

Среди предприятий промышленного сектора, стабильно обеспечивающих положительные темпы роста: ООО «ПепсиКо Холдинг», ООО «Харрис СНГ», ОАО «Завод металлических сеток «Лепсе», ОАО «Раменский механический завод», ЗАО «Раменский электромеханический завод», ООО ПК «ЭКО СЕНЕЖ», ООО АПК «Дубинино», ЗАО «Завод новых полимеров «Сенеж», ООО «Формастрой», ООО СП «Витраж», ОАО НПО «Стеклопластик», ЗАО «Раменский завод «Европласт», филиал ООО «Икея-Торг», ООО «ФШМ №1», ООО «Сладкий орешек».

⁸ Источник информации: местоположение оцениваемого объекта на местности (карте), определялось по «Яндекс. Картам» - поисково-информационному сервису.

⁹ http://solreg.ru/socio_economic/

Отчет об оценке № 204/22 земельного участка, площадь 119 310 кв. м., кадастровый номер: 50:23:0040218:7, категория земель: земли сельскохозяйственного назначения, разрешенное использование ведение сельхозпроизводства, расположенный по адресу: местоположение установлено относительно ориентира, расположенного за пределами участка. Ориентир: д. Становое. Участок находится примерно в 75 м, по направлению на северо-восток от ориентира. Почтовый адрес ориентира: обл. Московская, р-н Раменский, сельское поселение Софьинское

Наука

На территории района находятся научные центры, имеющие общероссийское и международное значение: ФГУП «ВНИИ физико-технических и радиотехнических измерений» (стандартизация и метрология), ГУ «ВНИИ птицеперерабатывающей промышленности» (технологии переработки сельхозпродукции), ОАО «НПО Стеклопластик» (создание многофункциональных материалов из стекловолокна).

Предпринимательство

Развитие малого и среднего бизнеса остается ключевым фактором экономического роста и роста доходов населения. Это один из основных источников создания новых рабочих мест и пополнения районного бюджета. Вклад малого бизнеса в экономику района возрастает с каждым годом. В сфере малого и среднего бизнеса за 2016 год создано 842 субъекта малого и среднего предпринимательства. На 01.01.2017 на территории Солнечногорского муниципального района зарегистрировано 8010 субъектов малого и среднего бизнеса, из них: 3421 – малые и средние предприятия, 4589 – индивидуальные предприниматели.

Из бюджетов разных уровней в 2016 году 13 предприятий Солнечногорского муниципального бюджета получили субсидий на сумму 35 млн. рублей. Малое и среднее предпринимательство представлено в таких отраслях экономики, как торговля, общественное питание, сфера услуг, промышленность, строительство.

Инвестиции

Высокая инвестиционная привлекательность является ключевым фактором повышения конкурентоспособности района, поэтому местные власти стремятся создать в районе благоприятный инвестиционный климат. Привлекательность Солнечногорского муниципального района для инвесторов характеризуется такими факторами как: выгодное географическое расположение, наличие развитой транспортной инфраструктуры, коммуникаций, энергетики, трудовых ресурсов и квалифицированных кадров, а также поддержка инвесторов со стороны районных властей на всех этапах реализации проектов. В 2016 году в Раменский муниципальный район было проинвестировано – 19 824,84 млн. рублей, создано 2273 рабочих места, введено в эксплуатацию 5 крупных инвестиционных проектов с совокупным объемом инвестиций 5,1 млрд. рублей. В 2017 году планируется ввести в эксплуатацию 6 крупных инвестиционных проектов с совокупным объемом инвестиций более 15 млрд. рублей, также будет создано более 3 000 рабочих мест. На территории Солнечногорского муниципального района успешно осуществляют свою деятельность такие предприятия с иностранными инвестициями, как ООО «ПепсиКо Холдингс», ООО «Харрис СНГ», ЗАО «ЛОНМАДИ», ЗАО «КВИНТМАДИ», ООО «Камоцци Пневматика», ЗАО «Шуко интернационал Москва», ООО «Шерлэнд».

Новостройки

В центре города планируется снос 16 ветхих домов площадью 6,9 кв. м. На этом месте до 2020 года будет построено 278 тыс. кв. м нового комфортного жилья. Новой современной частью города Солнечногорска стал микрорайон Рекинцо-2. В инфраструктуре микрорайона планируется строительство школы, двух детских садов, многоэтажных гаражей, компьютерного клуба и других объектов социально-культурного назначения.

В западной части города Солнечногорска начато комплексное строительство жилых домов, зданий инженерной инфраструктуры, с проведением благоустройства и озеленения территории. В состав проектируемой застройки входят шесть 12-ти этажных домов, объекты соцкультбыта, детский сад и школа. Раменский муниципальный район принимает участие в реализации программы Московской области «Спорт Подмосковья». По исполнению программных мероприятий в 2014 году выполнены работы по инженерным изысканиям, подготовке проектной и рабочей документации на строительство ФОК с универсальным спортивным залом в городском поселении Поварово.

Транспорт

Через район проходят важные транспортные магистрали России: Октябрьская железная дорога и автомагистраль «Москва-Санкт-Петербург» (М-10 «Россия»), на юго-востоке район граничит с международным аэропортом «Шереметьево». Кроме того, по территории района проходят Московская кольцевая железная дорога, Малая бетонная кольцевая автодорога (МБК) и

Отчет об оценке № 204/22 земельного участка, площадь 119 310 кв. м., кадастровый номер: 50:23:0040218:7, категория земель: земли сельскохозяйственного назначения, разрешенное использование ведение сельхозпроизводства, расположенный по адресу: местоположение установлено относительно ориентира, расположенного за пределами участка. Ориентир: д. Становое. Участок находится примерно в 75 м, по направлению на северо-восток от ориентира. Почтовый адрес ориентира: обл. Московская, р-н Раменский, сельское поселение Софьинское

автомобильные трассы, в том числе, Пятницкое шоссе, Таракановское шоссе и др. В конце 2014 года было открыто движение по первому участку скоростной платной автомагистрали «Москва—Санкт-Петербург» (М-11) с 15-58км.

В районе осуществляется совершенствование дорожной инфраструктуры: продолжается строительства скоростной платной автомагистрали «Москва — Санкт-Петербург» в обход Солнечногорска, ЦКАД (Центральной кольцевой автомобильной дороги), систематически осуществляется ремонт автодорог Солнечногорского района. С целью обеспечения безопасности пешеходов через автомагистраль «Москва — Санкт-Петербург».

Экология Московской области



7.4. АНАЛИЗ НАИБОЛЕЕ ЭФФЕКТИВНОГО ИСПОЛЬЗОВАНИЯ

Наиболее эффективное использование является основополагающей предпосылкой при определении рыночной стоимости. В соответствии со Стандартами оценки, под наиболее эффективным способом использования имущества понимается «наиболее вероятное использование имущества, являющееся физически возможным, разумно оправданным, юридически законным, осуществимым с финансовой точки зрения и в результате, которого стоимость оцениваемого имущества будет максимальной».

Для определения наиболее эффективного использования необходимо следовать четырем критериям:

юридическая правомочность - рассмотрение тех способов использования, которые разрешены действующим законодательством и нормативными документами всех уровней, распоряжениями о функциональном зонировании, ограничениями на предпринимательскую деятельность, положениями об исторических зонах, экологическим законодательством и т. п.;

физическая возможность - рассмотрение физически реальных в данной местности и для данного участка способов использования (форма и размеры участка, свойства грунтов и т. п.);

экономическая оправданность (финансовая осуществимость) - рассмотрение того, какое физически возможное и юридически правомочное использование будет давать владельцу недвижимости

Отчет об оценке № 204/22 земельного участка, площадь 119 310 кв. м., кадастровый номер: 50:23:0040218:7, категория земель: земли сельскохозяйственного назначения, разрешенное использование ведение сельхозпроизводства, расположенный по адресу: местоположение установлено относительно ориентира, расположенного за пределами участка. Ориентир: д. Становое. Участок находится примерно в 75 м, по направлению на северо-восток от ориентира. Почтовый адрес ориентира: обл. Московская, р-н Раменский, сельское поселение Софьинское

приемлемый доход, превышающий расходы на содержание недвижимости;

максимальная эффективность (оптимальный выбор застройки) - выбор того, какой из правомочных, физически осуществимых и экономически оправданных видов использования будет приносить максимальный чистый доход или приводить к максимальной текущей стоимости объекта.

Несоответствие потенциального варианта использования любому из критериев не позволяет рассматривать его в качестве наиболее эффективного.

Под стоимостью, максимизации которой следует достичь, понимается рыночная стоимость. При этом, как следует из определения стоимости, способ использования недвижимости должен быть типичен для района, где она расположена.

Факторы, которые следует принять во внимание при этом, включают потенциал местоположения, рыночный спрос, правовую, технологическую и финансовую обоснованность проекта.

Рассмотрев структуру рынка недвижимости и проведя анализ экономического окружения объекта исследования, можно делать выводы о том, какого типа недвижимость может быть востребована в зоне расположения объекта.

Для оцениваемой территории необходимо рассмотреть варианты использования, которые физически возможны и юридически правомочны с точки зрения своего потенциально доходного использования.

Наиболее эффективное использование определяется как возможное (вероятное) и разумно обоснованное использование объекта оценки, которое физически реализуемо, юридически допустимо, финансово оправдано и обеспечивает максимальную стоимость объекта

Анализ наиболее эффективного использования объекта оценки предполагает отбор вариантов его альтернативного использования. Список вариантов формируется, как правило, с учетом интересующих участников рынка возможностей полного или частичного изменения функционального назначения, конструктивных решений (например, ремонт, реконструкция, снос, новое строительство), изменения состава прав, других параметров, а также с учетом разрешенных вариантов использования земельного участка.

Анализ наиболее эффективного использования выполняется и отражается в отчете путем проверки соответствия рассматриваемых вариантов использования нескольким критериям по следующему алгоритму:

- отбор вариантов использования объекта оценки, соответствующих действующим законодательству;
- проверка каждого варианта использования, отобранного на предыдущем этапе, на физическую осуществимость;
- проверка каждого варианта использования, отобранного на предыдущем этапе, на экономическую целесообразность;
- выбор варианта экономически целесообразного использования, при котором стоимость объекта оценки может быть максимальной;
- формирование вывода о признанном оценщиком варианте наиболее эффективного использования объекта оценки.

Анализ НЭИ для земельного участка как свободного

Под свободным земельным участком понимается земельный участок, который для целей анализа наиболее эффективного использования рассматривается как свободный от улучшений, характерных для его существующего использования.

Объект оценки представляет собой не застроенный земельный участок, относящийся к категории земель – земли сельскохозяйственного назначения, разрешенное использование – для сельскохозяйственного производства.

Критерий юридической допустимости

Категория земель - земли сельскохозяйственного назначения. Разрешенное использование – для сельскохозяйственного производства

Отчет об оценке № 204/22 земельного участка, площадь 119 310 кв. м., кадастровый номер: 50:23:0040218:7, категория земель: земли сельскохозяйственного назначения, разрешенное использование ведение сельхозпроизводства, расположенный по адресу: местоположение установлено относительно ориентира, расположенного за пределами участка. Ориентир: д. Становое. Участок находится примерно в 75 м, по направлению на северо-восток от ориентира. Почтовый адрес ориентира: обл. Московская, р-н Раменский, сельское поселение Софьинское

В соответствии с ч. 1 ст. 78 Земельного кодекса РФ: Земли сельскохозяйственного назначения могут использоваться для ведения сельскохозяйственного производства, создания защитных лесных насаждений, научно-исследовательских, учебных и иных связанных с сельскохозяйственным производством целей, а также для целей аквакультуры (рыбоводства):

- крестьянскими (фермерскими) хозяйствами для осуществления их деятельности, гражданами, ведущими личные подсобные хозяйства, садоводство, животноводство, огородничество;
- хозяйственными товариществами и обществами, производственными кооперативами, государственными и муниципальными унитарными предприятиями, иными коммерческими организациями;
- некоммерческими организациями, в том числе потребительскими кооперативами, религиозными организациями;
- казачьими обществами;
- опытно-производственными, учебными, учебно-опытными и учебно-производственными подразделениями научных организаций, образовательных организаций, осуществляющих подготовку кадров в области сельского хозяйства, и общеобразовательных организаций;
- общинами коренных малочисленных народов Севера, Сибири и Дальнего Востока Российской Федерации для сохранения и развития их традиционных образа жизни, хозяйствования и промыслов.

Таким образом, юридически допустимо использовать земельный участок для сельскохозяйственного производства.

Критерии физической возможности и экономической оправданности

Диктуется физическими характеристиками самого участка (инженерно-геологические параметры грунтов, местоположение, достаточность размера участков и т.д.), а также особенностями окружающей застройки.

На данном этапе следует отказаться от вариантов, физически не реализуемых на оцениваемом земельном участке вследствие особенностей окружающей их застройки.

Критерий максимальной продуктивности

Исходя из вышеперечисленных факторов, Оценщик выбрал максимально эффективный вариант использования земельного участка как свободного – для сельскохозяйственного производства.

Вывод

На основании проведенного анализа было определено, что с учетом местоположения и индивидуальных характеристик объекта оценки наиболее эффективным будет использование оцениваемого недвижимого имущества по его целевому назначению - для сельскохозяйственного производства.

8. АНАЛИЗ РЫНКА ОБЪЕКТА ОЦЕНКИ, ЦЕНООБРАЗУЮЩИХ ФАКТОРОВ, А ТАКЖЕ ВНЕШНИХ ФАКТОРОВ, ВЛИЯЮЩИХ НА ЕГО СТОИМОСТЬ

Согласно ФСО №3 в отчете об оценке должен быть приведен анализ рынка объекта оценки, а также анализ других внешних факторов, влияющих на его стоимость. В разделе анализа рынка должна быть представлена информация по всем ценообразующим факторам, использовавшимся при определении стоимости, и содержаться обоснование значений или диапазонов значений ценообразующих факторов. На рыночную стоимость существенное влияние оказывают общая макроэкономическая ситуация в стране и локальная ситуация, сложившаяся в регионе расположения объекта.

В данном разделе приводится, по возможности, наиболее актуальная информация в соответствии с имеющимися в открытых источниках, обзорами, публикуемыми профессиональными аналитиками. При этом учитывается, что обзоры, максимально приближенные к дате, зачастую еще не сформированы, а имеющиеся обзоры охватывают не все сегменты рынка, поэтому часть сведений, приводимых в данном разделе, относится к более ранним датам.

8.1. АНАЛИЗ ВЛИЯНИЯ ОБЩЕЙ ПОЛИТИЧЕСКОЙ И СОЦИАЛЬНО-ЭКОНОМИЧЕСКОЙ ОБСТАНОВКИ В СТРАНЕ И РЕГИОНЕ РАСПОЛОЖЕНИЯ ОБЪЕКТА ОЦЕНКИ НА РЫНОК ОЦЕНИВАЕМОГО ОБЪЕКТА

О текущей ценовой ситуации 13 апреля 2022 г.¹⁰

Потребительская инфляция с 2 по 8 апреля

1. За неделю с 2 по 8 апреля инфляция составила 0,66%.
2. В сегменте продовольственных товаров цены выросли на 0,90%. Сдерживающее влияние оказало снижение цен на плодоовощную продукцию (-0,58% после 1,43% недель ранее), преимущественно за счет снижения цен на огурцы, помидоры и бананы. Темпы роста цен на продукты питания, за исключением овощей и фруктов составили 1,14% при продолжающемся удорожании широкого круга продовольственных товаров.
3. Рост цен на непродовольственные товары продолжил замедляться – до 0,51% за неделю (0,90% и 1,51% в предыдущие две недели). На автомобильный бензин снижение цен продолжается пятую неделю подряд (-0,07% после -0,05%). Также сдерживающее влияние оказало снижение цен на медикаменты (-0,88%) и ускорение снижения цен на электро- и бытовые приборы (-3,79% после -3,44%) на фоне укрепления курса рубля. Вместе с тем сохраняется рост цен на легковые автомобили, строительные материалы, бытовую химию и предметы личной гигиены, а также на детские товары первой необходимости.
4. В сегменте регулируемых и туристических услуг темпы роста цен увеличились до 0,56% (после роста на +0,09% недель ранее).

Мировые рынки

5. В марте индекс продовольственных цен ФАО повысился на 12,6% м/м и на 33,6% г/г (+4,3% и +21,3% в феврале) за счет роста цен на все группы товаров. В наибольшей степени по сравнению с февралем подорожали растительные масла (+23,2%) и зерновые (+17,1%), более умеренно – сахар (+6,7%), мясная (+4,8%) и молочная продукция (+2,6%).

На неделе с 1 по 8 апреля на мировых рынках продовольствия пшеница в США и Франции подорожала на 3,6%, кукуруза – на 4,6%, сахар – на 4,7%, соя и соевое масло – на 6,7% и 5,5% (неделей ранее изменения цен составили от -1,2% до -10,7%, в среднем за март – от +5,0% до +39,6%).

Подешевели пальмовое масло – на 0,9%, говядина и свинина – на 3,1% и 2,2% (от -5,7% до +3,3% на прошлой неделе; от -5,6% до +19,9% месяцем ранее).

¹⁰ <https://www.economy.gov.ru/material/file/fd01f9278b222fe9305eff4c60a8287c/13042022.pdf>

В апреле мировые продовольственные цены превысили свой прошлогодний уровень в среднем на 25,9%.

6. На мировом рынке удобрений на прошедшей неделе стоимость смешанных удобрений снизилась на 5,5%, азотных – на 8,5% (+4,7% и -8,1% недель ранее; +24,9% и +49,1% в марте).

В годовом выражении прирост цен в апреле составил +81,3% и +125,9%.

На мировом рынке черных металлов на прошедшей неделе фьючерсные цены на железную руду и металлический лом выросли на 1,3% и снизились на 0,5%, стоимость арматуры и плоского проката – стабилизировалась и сократилась на 2,6%. Неделей ранее металлургическое сырье и конечная продукция в среднем подорожали на 4,6% и 2,2%, в целом за март их стоимость выросла более существенно (на 8,6%–27,2% м/м).

В годовом выражении в апреле железная руда на фьючерсном рынке подешевела на 20,6%, лом черных металлов, арматура и прокат подорожали на 45,7%, 47,4% и 3,3%.

О ПОТРЕБИТЕЛЬСКОЙ ИНФЛЯЦИИ СО 2 ПО 8 АПРЕЛЯ (РОССТАТ)

	2022 год на 8 апр							2021 год
	Вес, %	а/г	с начала месяца	2 - 8 апр	26 мар - 1 апр	на 8 апреля (с нач. года)	март (м/м)	апрель (м/м)
Индекс потребительских цен	100,0	17,49	0,80	0,66	0,99	10,83	7,61	0,58
Продовольственные товары	38,1	19,10	1,08	0,90	1,22	11,13	6,73	0,75
- без плодоовощной продукции	33,5	17,02	1,30	1,14	1,10	8,80	5,59	0,72
- плодоовощная продукция	4,6	34,30	-0,38	-0,58	1,43	28,14	14,22	1,02
Непродовольственные товары	35,6	20,90	0,64	0,51	0,90	13,59	11,25	0,66
- без бензина	31,3	22,96	0,73	0,58	1,01	15,38	12,83	0,68
- бензин автомобильный	4,4	6,28	-0,08	-0,07	-0,05	0,80	-0,15	0,49
Услуги (туристические и регулируемые)*	13,3	9,92	0,57	0,56	0,09	1,50	3,55	0,01
Услуги (март)	26,3	9,94	-	-	-	-	3,99	-
Основные социально значимые продовольственные товары								
Мясо и птица								
Куры	1,0	14,07	1,90	1,60	2,15	3,13	3,46	0,25
Баранина	0,1	13,04	0,49	0,46	0,20	5,20	2,65	1,73
Говядина	0,7	23,20	0,61	0,46	1,06	10,86	7,01	0,78
Свинина	0,8	16,52	0,28	0,20	0,55	3,47	4,48	1,57
Хлеб и хлебобулочные изделия, крупы, мука								
Рис	0,2	29,20	3,14	2,69	3,14	18,88	12,94	0,62
Крупа гречневая	0,2	42,69	1,80	1,55	1,77	16,13	10,18	0,73
Пшено	0,0	7,85	1,42	1,22	1,41	6,25	7,23	-0,09
Хлеб	0,8	16,37	1,23	1,08	1,04	7,60	4,28	0,73
Мука	0,3	23,93	1,15	0,92	1,60	12,18	7,98	0,42
Прочие продовольственные товары								
Чай	0,2	20,45	2,45	2,18	1,85	15,75	11,24	0,28
Соль	0,1	25,28	1,93	1,57	2,48	19,28	14,19	0,59
Вермишель	0,1	25,90	1,59	1,34	1,76	13,56	7,25	0,50
Масло подсолнечное	0,4	16,13	1,48	1,30	1,24	8,80	7,23	1,35
Масло сливочное	0,7	23,57	1,36	1,18	1,29	11,42	5,19	0,41
Молоко	1,0	20,06	1,28	1,10	1,23	9,90	4,52	0,20
Сахар	0,4	71,77	1,66	0,94	5,08	53,50	44,04	1,88
Яйца	0,6	7,59	1,03	0,88	1,08	2,53	4,90	6,82
Рыба	0,2	8,29	0,54	0,39	1,09	4,64	3,40	0,63
Детское питание								
Консервы мясные	0,01	19,15	1,54	1,39	1,04	10,30	5,19	0,32
Консервы овощные	0,02	20,36	1,37	1,25	0,81	12,61	7,92	0,82
Консервы фруктово-ягодные	0,03	19,49	1,15	1,02	0,93	11,05	6,80	0,44
Смеси сухие молочные	0,05	13,11	0,62	0,58	0,26	9,64	6,62	0,19
Фруктово-овощная продукция								
Лук	0,1	61,22	8,38	6,34	14,22	68,07	50,08	3,47
Картофель	0,4	41,12	4,31	3,62	4,76	21,06	12,44	7,19
Морковь	0,1	48,99	4,58	3,37	8,45	55,35	29,48	9,58
Яблоки	0,6	11,32	3,69	3,14	3,78	23,85	14,17	0,50
Капуста	0,2	284,19	4,22	2,39	13,22	85,30	39,84	8,46
Огурцы	0,6	8,80	-6,01	-5,00	-7,21	-4,61	-17,43	-1,65
Томаты	0,5	37,58	-5,74	-5,26	-3,54	48,58	27,42	-5,92
Основные непродовольственные товары								
Автомобиль иностранный	2,4	51,14	2,46	2,26	1,42	37,04	29,24	1,39
Строительные материалы	1,2	-	0,58	0,57	0,01	7,25	9,95	2,51
Автомобиль отечественный	0,9	46,53	0,02	0,03	-0,05	28,40	25,50	0,06
Бензин	4,4	6,28	-0,08	-0,07	-0,05	0,80	-0,15	0,49
Медикаменты	2,2	14,07	-0,71	-0,88	1,20	17,17	10,31	0,36

*по сопоставимому перечню услуг

Отчет об оценке № 204/22 земельного участка, площадь 119 310 кв. м., кадастровый номер: 50:23:0040218:7, категория земель: земли сельскохозяйственного назначения, разрешенное использование ведение сельхозпроизводства, расположенный по адресу: местоположение установлено относительно ориентира, расположенного за пределами участка. Ориентир: д. Становое. Участок находится примерно в 75 м, по направлению на северо-восток от ориентира. Почтовый адрес ориентира: обл. Московская, р-н Раменский, сельское поселение Софьинское

О МИРОВЫХ ЦЕНАХ С 1 ПО 8 АПРЕЛЯ (АГЕНТСТВО «БЛУМБЕРГ»)

	2022 г.								21/20
	08.04.2022	01.04.2022	1-8 апреля	25 марта - 1 апреля	апрель (с нач. года)	апрель (с/г)	апрель (м/м)	март (м/м)	
Продовольствие									
Пшеница (Чикаго 1 мес фьючерс), долл/т	386	362	6,8	-10,7	36,4	51,6	-10,0	39,6	27,7
Пшеница (Франция 1 мес фьючерс), долл/т	405	404	0,4	-3,6	28,0	47,3	-3,9	33,5	28,9
Кукуруза (Чикаго 1 мес фьючерс), долл/т	303	289	4,6	-2,5	29,6	22,5	1,0	14,9	60,0
Белый сахар (Межконтинентальная биржа фьючерс), долл/т	560	539	4,1	-4,3	12,7	22,2	2,2	8,4	25,4
Сахар-сырец (Межконтинентальная биржа фьючерс), долл/т	450	427	5,4	-1,2	8,1	21,6	3,3	5,0	38,6
Соевые бобы (Чикаго 1 мес фьючерс), долл/т	621	582	6,7	-7,5	27,1	11,1	-3,1	5,7	44,4
Соевое масло (Чикаго 1 мес фьючерс), долл/т	1656	1570	5,5	-4,7	33,4	24,8	-4,2	13,2	85,1
Канарский рапс (Межконтинентальная биржа фьючерс), долл/т	927	906	2,4	-0,8	15,7	36,7	3,5	10,5	75,0
Пальмовое масло (Роттердам CIF Малайзия/Индонезия), долл/т	1660	1675	-0,9	-2,0	27,2	40,4	-7,9	19,9	69,8
Говядина (Чикаго 1 мес фьючерс), долл/т	3451	3562	-3,1	3,3	-6,2	13,0	1,3	-5,6	10,8
Свинина (Чикаго 1 мес фьючерс), долл/т	2183	2233	-2,2	-5,7	21,6	-6,1	-3,5	5,1	53,3
Индекс продовольственных цен ФАО									
m/m	-	-	-	-	-	-	-	12,6	-
y/y	-	-	-	-	-	-	-	33,6	28,1
Удобрения									
Смешанные удобрения (диаммонийфосфат), Чикаго фьючерс, долл/т	950	1005	-5,5	4,7	31,3	81,3	3,3	24,9	92,1
Азотные удобрения (мочевина), Чикаго фьючерс, долл/т	805	880	-8,5	-8,1	5,2	125,9	-2,5	48,1	113,3
Черные и цветные металлы									
Железная руда (фьючерс Далайн), долл/т	147	145	1,3	9,9	38,4	-20,6	14,3	10,6	12,4
Лом черных металлов (фьючерс LME), долл/т	635	638	-0,5	-0,8	35,8	45,7	-0,6	27,2	63,0
Арматура (фьючерс LME), долл/т	943	942	0,1	1,7	34,8	47,4	3,9	22,2	53,9
Прокат (фьючерс Китай LME), долл/т	856	879	-2,6	2,7	12,1	3,3	1,1	8,6	71,9
Алюминий (фьючерс LME), долл/т	3375	3450	-2,2	-4,3	20,2	47,2	-2,4	9,1	43,5
Медь (фьючерс LME), долл/т	10324	10354	-0,3	0,8	6,2	11,3	1,3	3,4	50,2
Никель (фьючерс LME), долл/т	33855	33223	1,9	-6,4	63,1	102,1	-10,8	59,1	33,3

Инфляционные ожидания и потребительские настроения (март 2022 г.)¹¹

Инфляционные ожидания населения на год вперед, по данным опроса ООО «инФОМ», в марте заметно возросли. Медианная оценка ожидаемой в ближайшие 12 месяцев инфляции составила 18,3%, это второй по величине результат за всю историю наблюдений. Краткосрочные ценовые ожидания предприятий также увеличились, достигнув максимального значения с начала наблюдений. Прогнозы инфляции профессиональных аналитиков на 2022 г. в марте были повышены до 20%. Проводимая Банком России денежно-кредитная политика создаст условия для постепенной адаптации экономики к новым условиям и предотвратит неконтролируемый рост цен. С учетом этого годовая инфляция вернется к 4% в 2024 году.

11 Инфляционные ожидания и потребительские настроения № 3 (63) март 2022 года Информационно-аналитический комментарий от 23ю03ю2022 года. https://cbr.ru/Collection/Collection/File/40891/Inf_exp_22-03.pdf

Отчет об оценке № 204/22 земельного участка, площадь 119 310 кв. м., кадастровый номер: 50:23:0040218:7, категория земель: земли сельскохозяйственного назначения, разрешенное использование ведение сельхозпроизводства, расположенный по адресу: местоположение установлено относительно ориентира, расположенного за пределами участка. Ориентир: д. Становое. Участок находится примерно в 75 м, по направлению на северо-восток от ориентира. Почтовый адрес ориентира: обл. Московская, р-н Раменский, сельское поселение Софьинское

ДИНАМИКА ИНДИКАТОРОВ ИНФЛЯЦИОННЫХ ОЖИДАНИЙ

	Горизонт ожиданий	2019 (сред- нее)	2020 (сред- нее)	2021 (сред- нее)	Март 2020	Март 2021	Январь 2022	Февраль 2022	Март 2022
Инфляция, %		4,5	3,4	6,7	2,5	5,8	8,7	9,2	
Наблюдаемая населением инфляция, %									
ФОМ (медиана)	предыдущие 12 месяцев	9,9	9,6	15,1	8,3	12,7	16,7	17,1	16,3
ФОМ (подгруппа со сбережениями)	предыдущие 12 месяцев	9,1	8,7	12,8	7,2	11,5	15,0	15,6	13,8
ФОМ (подгруппа без сбережений)	предыдущие 12 месяцев	10,4	9,9	16,2	8,6	12,4	17,8	18,2	18,3
Инфляционные ожидания населения, %									
ФОМ (медиана)	следующие 12 месяцев	9,3	9,1	12,1	7,9	10,1	13,7	13,5	18,3
ФОМ (подгруппа со сбережениями)	следующие 12 месяцев	8,3	8,4	10,5	6,9	9,1	11,9	12,1	17,2
ФОМ (подгруппа без сбережений)	следующие 12 месяцев	9,8	9,6	13,2	8,5	10,6	14,3	14,5	19,3
Ценовые ожидания предприятий									
Предприятия, баланс ответов	следующие 3 месяца	9,6	13,3	20,0	15,0	18,0	24,7	22,1	41,9
PMI manufacturing закупочные цены	текущий месяц	57,8	64,0	70,7	59,8	72,6	70,2	72,2	
PMI manufacturing отпускные цены	текущий месяц	53,1	54,2	62,4	55,4	65,3	60,4	62,8	
PMI services закупочные цены	текущий месяц	58,0	58,0	63,4	61,5	65,0	65,6	64,9	
PMI services отпускные цены	текущий месяц	54,0	51,3	56,1	54,2	56,3	59,5	59,2	
Временная инфляция для ОФЗ-ИН (среднее за месяц), %									
ОФЗ-ИН 52001, август 2023 г.	среднее за следующие 1,5 года	3,9	2,7	4,1	3,5	3,8	5,3	5,6	
ОФЗ-ИН 52002, февраль 2028 г.	среднее за следующие 6 лет	4,1	3,3	4,2	4,1	4,0	5,7	6,4	
ОФЗ-ИН 52003, июль 2030 г.	среднее за следующие 8 лет		3,3	4,3		4,2	5,6	6,2	
ОФЗ-ИН 52004, март 2032 г.	среднее за следующие 10 лет						5,8	6,5	
ОФЗ-ИН	среднее в 2023 – 2028 гг.	4,3	3,8	4,3	4,5	4,1	5,8	6,6	
ОФЗ-ИН	среднее в 2028 – 2030 гг.		3,5	4,4		4,6	5,4	6,0	
ОФЗ-ИН	среднее в 2030 – 2032 гг.						6,7	7,8	
Профессиональные аналитики, %									
Интерфакс	2022 г.			4,3		4,2	5,5		
Опрос Банка России	2022 г.			4,2				5,5	20,0
Интерфакс	2023 г.						4,1		
Опрос Банка России	2023 г.			4,0				4,0	8,0
Интерфакс	2024 г.								
Опрос Банка России	2024 г.							4,0	4,8

Источники: Росстат, ООО «инФОМ», Банк России, IHS Markit PMI, Интерфакс.

Инфляционные ожидания населения достигли максимальных значений за 11 лет

Инфляционные ожидания населения в марте 2022 г. существенно возросли, по данным опроса ООО «инФОМ», проводимого по заказу Банка России. Опрос проводился с 28 февраля по 10 марта. Медианная оценка инфляционных ожиданий составила 18,3% (+4,8 п.п. к февралю), это второй по величине результат за всю историю наблюдений (опрос осуществляется с апреля 2010 г.). Наблюдаемая населением инфляция в марте немного снизилась, ее медианная оценка составила 16,3% (-0,8 п.п. к февралю). Сильный рост инфляционных ожиданий произошел у участников опроса как со сбережениями, так и без сбережений. При этом динамика оценок наблюдаемой инфляции была разнонаправленной для разных групп респондентов: они заметно снизились у группы со сбережениями и немного возросли у респондентов без сбережений.

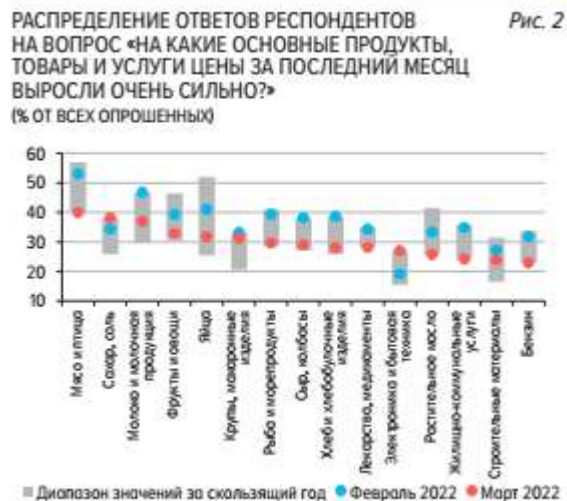
Ожидая сильного ускорения инфляции в ближайшем будущем, респонденты заметно пересмотрели свои оценки текущего роста цен на наиболее часто покупаемые товары и услуги, с чем и было связано произошедшее снижение наблюдаемой инфляции. Участники опроса в марте реже, чем в феврале, отмечали удорожание большинства продовольственных товаров и бензина – тех товаров, на основании которых граждане чаще всего формируют свои представления об инфляции. При этом заметно выросла обеспокоенность респондентов произошедшим ростом цен на электронику и бытовую технику, а также на сахар¹. Значения балансов ответов на вопросы о качественном изменении будущей инфляции на месяц и год вперед в марте возросли, качественные оценки текущей инфляции – снизились.

Отчет об оценке № 204/22 земельного участка, площадь 119 310 кв. м., кадастровый номер: 50:23:0040218:7, категория земель: земли сельскохозяйственного назначения, разрешенное использование ведение сельхозпроизводства, расположенный по адресу: местоположение установлено относительно ориентира, расположенного за пределами участка. Ориентир: д. Становое. Участок находится примерно в 75 м, по направлению на северо-восток от ориентира. Почтовый адрес ориентира: обл. Московская, р-н Раменский, сельское поселение Софьинское

В более долгосрочной перспективе респонденты ожидают существенного замедления инфляции после всплеска в 2022 году. Медианная оценка инфляционных ожиданий на три года вперед в марте составила 8%. Этот показатель соответствует наиболее низким уровням годовых инфляционных ожиданий, наблюдавшимся в 2018–2019 гг., когда фактическая инфляция была вблизи 4% или ниже.



Источники: ООО «инФОМ», Росстат, расчеты Банка России.



Источники: ООО «инФОМ», расчеты Банка России.



Источники: ООО «инФОМ», расчеты Банка России.



Потребительские настроения снизились до уровней 2015 – 2016 годов

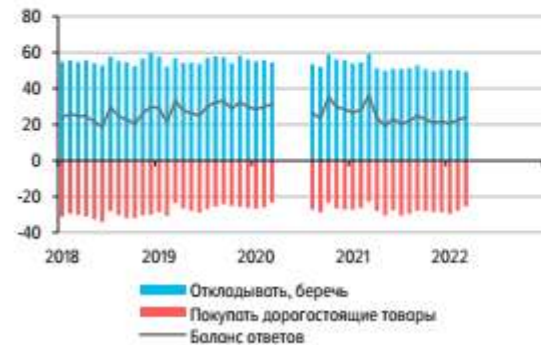
Индекс потребительских настроений в марте опустился до 80,2 (-9,1 пункта к февралю). Это минимальное значение с февраля 2016 года. Снизились индекс ожиданий (-8,7 пункта), включающий в себя оценки перспектив личного материального положения на год вперед и ожидания изменения экономических условий в стране на год и пять лет вперед, и индекс текущего состояния (-9,5 пункта), учитывающий оценки фактического изменения личного материального положения за год и оценки благоприятности текущего момента для совершения крупных покупок.

Склонность домохозяйств к сберегательному поведению в марте немного увеличилась на фоне повышения общей экономической неопределенности. Доля респондентов, предпочитающих тратить, а не откладывать свободные деньги, уменьшилась до 25% (-3 п.п. к февралю).

Отчет об оценке № 204/22 земельного участка, площадь 119 310 кв. м., кадастровый номер: 50:23:0040218:7, категория земель: земли сельскохозяйственного назначения, разрешенное использование ведение сельхозпроизводства, расположенный по адресу: местоположение установлено относительно ориентира, расположенного за пределами участка. Ориентир: д. Становое. Участок находится примерно в 75 м, по направлению на северо-восток от ориентира. Почтовый адрес ориентира: обл. Московская, р-н Раменский, сельское поселение Софьинское

РАСПРЕДЕЛЕНИЕ ОТВЕТОВ РЕСПОНДЕНТОВ
НА ВОПРОС «КАК ВЫ ДУМАЕТЕ, КАК В НАСТОЯЩЕЕ
ВРЕМЯ ЛУЧШЕ РАСПОРЯЖАТЬСЯ СВОБОДНЫМИ
ДЕНЬГАМИ: ОТКЛАДЫВАТЬ, БЕРЕЧЬ ИЛИ ПОКУПАТЬ
ДОРОГОСТОЯЩИЕ ТОВАРЫ?»
(% ОТ ВСЕХ ОПРОШЕННЫХ)

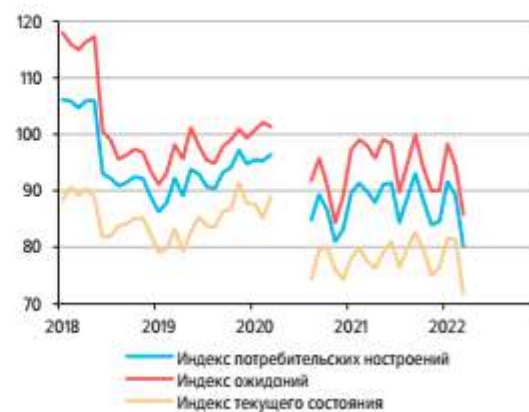
Рис. 5



Источник: ООО «ИНФОМ», расчеты Банка России.

ИНДЕКС ПОТРЕБИТЕЛЬСКИХ НАСТРОЕНИЙ
(ПУНКТОВ)

Рис. 6



Источник: ООО «ИНФОМ».

В начале марта значительно изменились предпочтения респондентов относительно форм хранения сбережений. Доля участников опроса, считающих, что сбережения сейчас лучше хранить в наличной форме, возросла до 39% (+8 п.п. к февралю), это максимальное значение за весь период, когда задавался данный вопрос (с сентября 2012 г.). Предыдущий максимум фиксировался в ноябре 2020 г. и составлял 34%. Доля респондентов, предпочитающих хранить сбережения на счете в банке, в начале марта уменьшилась до 30% (-5 п.п. к февралю), это минимальное значение за всю историю опроса.

Ценовые ожидания предприятий – максимальные за всю историю наблюдений с 2000 года

По данным мониторинга, проведенного Банком России в марте 2022 г., ценовые ожидания предприятий на три месяца существенно выросли, достигнув максимального значения за всю историю наблюдений – с января 2000 года. Средний ожидаемый темп прироста цен в ближайшие три месяца в марте составил 11,9% в годовом выражении. Повышение ценовых ожиданий предприятия связывали в первую очередь с ослаблением рубля и ростом закупочных цен.

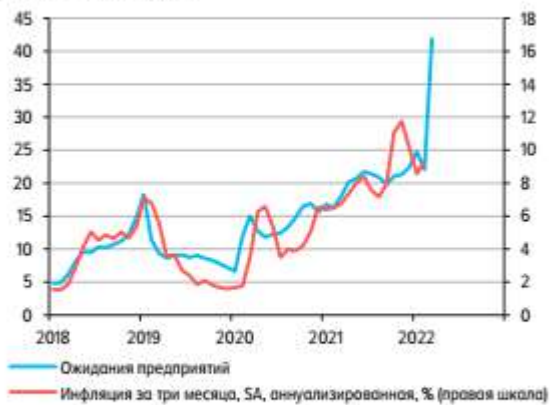
Ценовые ожидания увеличились во всех отраслях, кроме коммунальных услуг⁴. Наиболее значительный рост произошел в розничной торговле. Средний темп прироста цен в ближайшие три месяца, ожидаемый предприятиями этой отрасли, в марте составил 19,6% в годовом выражении. Наименьший рост ценовых ожиданий был у предприятий транспортировки и хранения, сферы услуг и добычи полезных ископаемых. Предприятия в транспортной отрасли и в сфере услуг хотя и ожидали сильного роста издержек, но считали, что повышение отпускных цен будет сдерживаться сокращением спроса, которое в этих отраслях окажется более значительным, чем в среднем по экономике.

Ценовые индексы IHS Markit PMI в феврале 2022 г. изменялись разнонаправленно. В обрабатывающих отраслях продолжилось ускорение роста как закупочных, так и отпускных цен. Предприятия отмечали рост цен поставщиков и перебои в поставках. При этом возросшие издержки они продолжали переносить в свои отпускные цены, несмотря на отмечавшееся снижение спроса. В сфере услуг темпы роста закупочных и отпускных цен немного замедлились, хотя и оставались высокими. Продолжающийся рост затрат предприятия сферы услуг связывали с повышением цен поставщиков, удорожанием топлива и аренды.

Отчет об оценке № 204/22 земельного участка, площадь 119 310 кв. м., кадастровый номер: 50:23:0040218:7, категория земель: земли сельскохозяйственного назначения, разрешенное использование ведение сельхозпроизводства, расположенный по адресу: местоположение установлено относительно ориентира, расположенного за пределами участка. Ориентир: д. Становое. Участок находится примерно в 75 м, по направлению на северо-восток от ориентира. Почтовый адрес ориентира: обл. Московская, р-н Раменский, сельское поселение Софьинское

ЦЕНОВЫЕ ОЖИДАНИЯ ПРЕДПРИЯТИЙ
(БАНК РОССИИ)
(БАЛАНС ОТВЕТОВ, SA, %)

Рис. 7

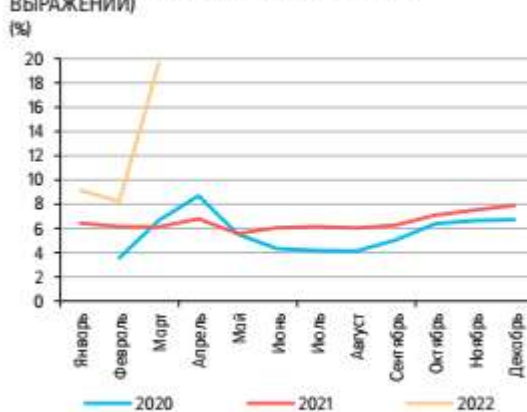


Источники: Банк России, Росстат.

* Отрасли «Обеспечение электрической энергией, газом и паром; кондиционирование воздуха» и «Водоснабжение; водоотведение, организация сбора и утилизации отходов, деятельность по ликвидации загрязнений»

СРЕДНИЙ ОЖИДАЕМЫЙ ПРЕДПРИЯТИЯМИ
РОЗНИЧНОЙ ТОРГОВЛИ ТЕМП РОСТА ЦЕН
НА БЛИЖАЙШИЕ ТРИ МЕСЯЦА (В ГОДОВОМ
ВЫРАЖЕНИИ)

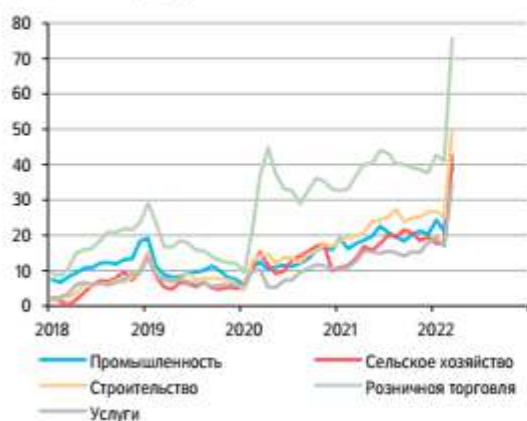
Рис. 8



Источники: Банк России.

ЦЕНОВЫЕ ОЖИДАНИЯ ПРЕДПРИЯТИЙ
ПО ОСНОВНЫМ ОТРАСЛЯМ (БАНК РОССИИ)
(БАЛАНС ОТВЕТОВ, SA, %)

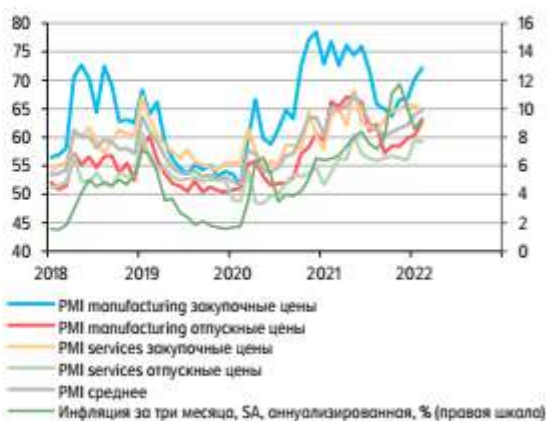
Рис. 9



Источники: Банк России.

ИЗМЕНЕНИЕ ЦЕН ПРЕДПРИЯТИЙ (MARKIT PMI)
(диффузный индекс, пунктов)

Рис. 10



Источники: IHS Markit PMI, Росстат.

Аналитики ожидают инфляцию в 20% к концу года

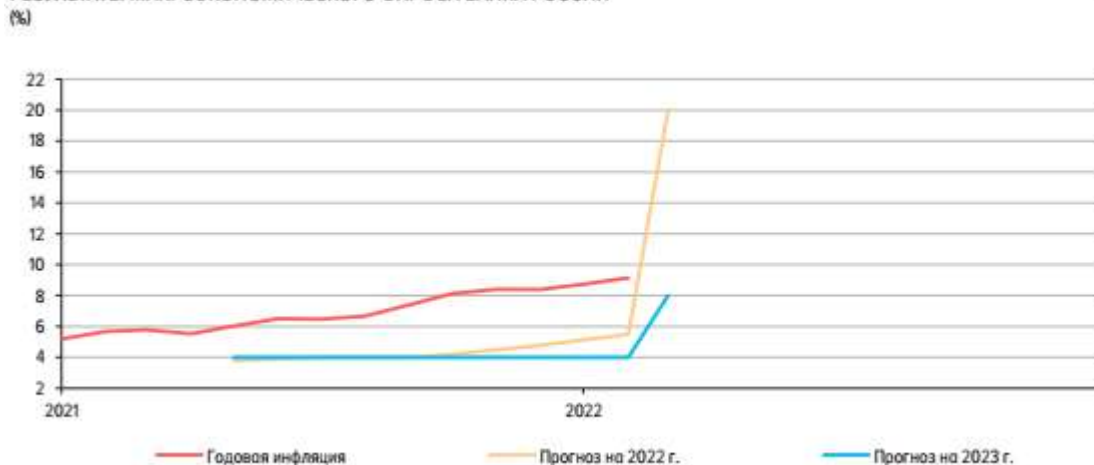
В марте прогнозы инфляции профессиональных аналитиков были существенно повышены с учетом изменившихся макроэкономических условий. По данным макроэкономического опроса Банка России, прогноз аналитиков по инфляции на конец 2022 г. повышен до 20% (+14,5 п.п. к февралю). В 2023 г. аналитики ожидают замедления инфляции до 8%, прогноз на конец 2024 г. – 4,8%.

По прогнозу Банка России, годовая инфляция вернется к 4% в 2024 году. Российская экономика входит в фазу масштабной структурной перестройки, которая будет сопровождаться временным, но неизбежным периодом повышенной инфляции, в основном связанным с подстройкой относительных цен по широкому кругу товаров и услуг. Проводимая Банком России денежно-кредитная политика создаст условия для постепенной адаптации экономики к новым условиям и предотвратит неконтролируемый рост цен. С учетом этого годовая инфляция вернется к 4% в 2024 году.

Отчет об оценке № 204/22 земельного участка, площадь 119 310 кв. м., кадастровый номер: 50:23:0040218:7, категория земель: земли сельскохозяйственного назначения, разрешенное использование ведение сельхозпроизводства, расположенный по адресу: местоположение установлено относительно ориентира, расположенного за пределами участка. Ориентир: д. Становое. Участок находится примерно в 75 м, по направлению на северо-восток от ориентира. Почтовый адрес ориентира: обл. Московская, р-н Раменский, сельское поселение Софьинское

РЕЗУЛЬТАТЫ МАКРОЭКОНОМИЧЕСКОГО ОПРОСА БАНКА РОССИИ

Рис. 11



Источник: Банк России, Росстат.

С 24.02.2022 года оценочная деятельность в Российской Федерации осуществляется в условиях высокой неопределенности.

В связи со сложившейся в феврале 2022 г. ситуацией, а также после введения дополнительных санкций против России, может возникнуть разнонаправленное влияние на экономику России, что повышает уровень неопределенности оценки.

На неопределенность в оценке могут влиять разные обстоятельства, основными из которых являются следующие:

- свойства самого актива или обязательства, которые могут быть редкими или уникальными, что усложняет понимание того, как покупатели реагируют на эти уникальные свойства, и вывод о возможной стоимости объекта;
- ограничения в информации по причине позиции заказчика оценки или рыночных обстоятельств, причем вопрос часто не может быть полностью решен через введение допущений, и таким образом неопределенность оценки сохраняется;
- нарушение нормального функционирования рынка по причине уникальных факторов, которые не могли быть предсказаны: природных, политических, экономических. Такие события снижают уверенность в исходной информации, необходимые рыночные данные могут не наблюдаться, либо наблюдаемые данные быть неадекватными ситуации. Беспрецедентные рыночные условия мешают сформировать мнение о стоимости активов в таких условиях.

Введение санкций в отношении России довольно ощутимо сказалось на экономике страны. В связи с этим возникает вопрос о том, насколько сложившаяся политическая ситуация может повлиять на цены на рынке недвижимости. Строительный сектор экономики весьма чувствителен к состоянию банковской системы. А это означает, что санкции могут поставить в довольно затруднительное положение застройщиков из-за отсутствия денежных средств на строительство и отсутствия покупателей. Помимо этого, уменьшатся объемы кредитования проектов и, как следствие, понизится скорость строительства, произойдет заморозка расширения портфелей, а также упадет объем платежеспособного спроса по причине изменения кредитной политики банков по отношению к физическим лицам. В начале 2014 г. такие факторы, как падение фондового рынка, рост курсов евро и доллара по отношению к рублю, оказали стимулирующий эффект на большое количество граждан, которые задумывались о приобретении недвижимости, подтолкнули их к активным действиям. Однако при этом прогнозируется повышение ставок по ипотеке из-за того, что деньги будут доставаться банкам дороже. На рынке коммерческой недвижимости наибольшие потери понесут офисы из-за воздействия санкций на зарубежные компании, крупный бизнес и финансовый сектор, а именно эти компании создают основной спрос на помещения в бизнес-центрах.

Отчет об оценке № 204/22 земельного участка, площадь 119 310 кв. м., кадастровый номер: 50:23:0040218:7, категория земель: земли сельскохозяйственного назначения, разрешенное использование ведение сельхозпроизводства, расположенный по адресу: местоположение установлено относительно ориентира, расположенного за пределами участка. Ориентир: д. Становое. Участок находится примерно в 75 м, по направлению на северо-восток от ориентира. Почтовый адрес ориентира: обл. Московская, р-н Раменский, сельское поселение Софьинское

О некоторых параметрах среднесрочного прогноза: адаптация к условиям санкций

Накануне введения новой волны антироссийских экономических санкций, ситуация в российской экономике характеризовалась следующими особенностями:

- после завершения периода восстановительного роста, экономика в 2022- 2024 гг. вышла на тренд последовательного оживления с низкими стабильными темпами роста (по инерционному варианту порядка 2.0- 2.3% на текущий год и 1.5-2.0% на последующие два, по оптимистическому – порядка 2.0-2.5% в течение трех лет);
- в целом, удалось «зацепиться» за благоприятную внешнеэкономическую конъюнктуру. В результате, основными факторами «поствосстановительного» роста были расширение экспорта и (со второго полугодия прошлого года) – рост инвестиций в основной капитал. Ожидался также переход к устойчивому, уже посткризисному, росту потребления домохозяйств, на базе расширения заработной платы и доходов;
- российская экономика вышла на почти исторически максимальное использование трудовых ресурсов; к началу кризиса и уровень занятости, и безработица находились на наиболее благоприятных уровнях с начала 2010-х годов. При этом в отдельных отраслях (прежде всего, несырьевых и вне бюджетного сектора) сохранялся значительный, до 25%, запас избыточной занятости – рабочих мест с низкой производительностью и, соответственно, оплатой. Этот «навес», практически, мог считаться формой скрытой безработицы, оплачиваемой (в значительной мере, из мотивации сохранения социальной стабильности в регионах) за счёт перераспределения природной ренты;
- инфляция выходила (с учетом скачка цен на продовольствие, топливо и сырье на мировых рынках) на уровень порядка 6.0-6.5% (декабрь к декабрю), что провоцировало проведение наиболее жесткой для крупных и средних стран денежно-кредитной и бюджетной политики. Санкционный шок, очевидно, глубоко трансформирует российскую экономику; специфика этой трансформации во многом будет определяться тем, какой экономика вошла в шок.

Условия «адаптационного» сценария

Ограничения на экспорт и импорт.

Ожидается, что введенные санкции повлияют на внешнюю торговлю как со странами-инициаторами (практически, странами ОЭСР), так и, в разной степени, на торговлю с другими странами. Отчасти эти страны станут опасаться «вторичных санкций» со стороны США и других стран ОЭСР, отчасти – сработает эффект cancel culture по отношению к бизнесу с Россией.

Кроме того, будут сказываться вторичные эффекты, связанные с проблемами с оплатой поставок и (в части экспорта) – с дефицитом отдельных, поставляемых по импорту критически значимых компонентов продукции.

Соответственно, применительно к отдельным экспортным рынкам, можно ожидать следующих дополнительных (относительно «нормальных», без санкций) трендов:

- наибольшие потери понесёт экспорт машин и оборудования: сокращение на 50-80% на рынки стран-инициаторов санкций, на 15-20% - на рынки прочих стран (вне ЕАЭС), на 10% - на рынки стран ЕАЭС;
- на рынках топлива потери объемов окажутся существенно ниже. По углю, с учетом энергоперехода: 30-40% на рынки стран-инициаторов санкций, 10-15% на прочие рынки (вне ЕАЭС); по нефти и нефтепродуктам: 20% на рынки стран-инициаторов, 5-10% на рынки прочих стран (вне ЕАЭС); по газу потери составят 5-10% на рынки стран-инициаторов санкций;
- аналогичные эффекты, в разной степени, ожидаются на рынках черных и цветных металлов, а также удобрений, а в гораздо меньшей степени (единицы процентов потерь объемов рынка) – на рынках редких металлов и зерна;
- можно ожидать схлопывания экспорта услуг (-60-70% на рынки стран-инициаторов санкций, -15% на рынках других стран вне ЕАЭС).

Что касается импорта, то здесь в наибольшей степени ожидается сжатие ввоза инвестиционных товаров (на 70-80% по отношению к тренду из стран-инициаторов санкций, на 10-15% из других стран, кроме ЕАЭС), что потянет за собой соответствующее сжатие ввоза сырья, материалов и комплектующих (на 50% от тренда из стран-инициаторов санкций). На рынках потребительских товаров можно ожидать частичного замещения товаров из стран-инициаторов санкций (-25% от тренда) товарами других стран (главным образом, АТР, +10% к тренду, в 2023-2024 г.). Импорт услуг буквально «обваливается» (-70-80% от тренда из стран-инициаторов санкций, -25% из других стран

Отчет об оценке № 204/22 земельного участка, площадь 119 310 кв. м., кадастровый номер: 50:23:0040218:7, категория земель: земли сельскохозяйственного назначения, разрешенное использование ведение сельхозпроизводства, расположенный по адресу: местоположение установлено относительно ориентира, расположенного за пределами участка. Ориентир: д. Становое. Участок находится примерно в 75 м, по направлению на северо-восток от ориентира. Почтовый адрес ориентира: обл. Московская, р-н Раменский, сельское поселение Софьинское

вне ЕАЭС).

Дисконт на российский экспорт

«Санкции - это маржа» (С.А. Караганов). В силу этого, можно ожидать резкого повышения дисконта по российскому экспорту. По нефти среднегодовой дисконт сорта Urals по отношению к Brent в текущем году может составить порядка 20 долл. за баррель, в 2023-2024 гг., по мере изменения страновой структуры вывоза – 10-12 долл. за барр.

По газу (с учётом зависимости экономик даже стран-инициаторов, долгосрочности контрактов и частичного изменения структуры отгрузок с европейского на южное и восточное направление) дисконт к цене на российский экспорт может оказаться довольно умеренным, порядка 10% в 2022-2023 и 5% в 2024 гг.

Зато по черным и цветным металлам, а также химической продукции, где конкуренция на рынках достаточно высока, масштабы дисконта по ценам российского экспорта могут оказаться значительно выше¹ (по прогнозу они постепенно уменьшаются с 25% в 2022 г., на пике кризиса, до 15% в 2024 г.). Все это означает, что возможности использовать ценовую ренту, связанную с кризисным перегревом мировых рынков, в перспективе будут ограничены. **Ограничения по трансграничным потокам капитала, вызванные введенными санкциями и ответными действиями России.**

К важнейшим из них относятся:

- решение о выплате обязательств перед зарубежными кредиторами на счета типа «С» в российских банках², что приведет к существенному уменьшению чистого оттока валютных средств по каналам обслуживания внешнего долга; – массовый переход зарубежных поставщиков продукции на предоплату и затруднения с внешним кредитованием российского экспорта, что приведет к увеличению оттока средств за рубеж, связанных с кредитованием и авансированием внешнеторговых сделок;
- масштабное изъятие ранее сделанных прямых иностранных инвестиций, правда, компенсируемое в ряде случаев процедурами ускоренного банкротства и/или перепродажи бизнесов по «кризисным» ценам в 2022 г. (в последующие годы – частичный возврат прямых инвесторов);
- ограничительный порядок обращения наличной валюты внутри страны, что снизит отток капитала по этому каналу по сравнению с потенциально возможным (в результате в 2022 г. масштаб чистых вложений в наличную валюту не превысит показателей 2008 г.);
- запрет на предоставление резидентами иностранных займов в валюте, зачисление валюты на счета за пределами России и перевод денег без открытия счета – ограничивающие возможности вывода капитала резидентами в безналичной форме.

В таких условиях в наихудшем из возможных вариантов чистый отток капитала за рубеж в 2022 г. составит около 200 млрд. долл. (в основном, из-за ухудшения условий обслуживания внешнеторговой деятельности, «зависания» средств в зарубежных банках, «теневого» вывода средств за рубеж, покупки наличной валюты, переноса некоторыми российскими компаниями штабквартир в юрисдикции «третьих» стран). Даже такой масштабный отток будет заметно ниже прогнозируемых поступлений средств по текущим операциям.

Денежно-кредитная политика

Предполагается, что процентная политика Банка России традиционно будет всецело подчинена задачам сдерживания инфляции и ослабления рубля (при этом введение контроля за капиталом объективно расширило возможности монетарных властей по стабилизации курса без чрезмерного роста ставок). Ключевая ставка Банка России будет превышать текущий уровень инфляции.

Новая конструкция бюджета

На среднесрочном периоде предполагается реализация уже принятого на 2022 г. решения о приостановке действия бюджетного правила (что сохранится и в 2023-2024 гг.). Кроме того, ожидается, что сумма дополнительных расходов бюджетной системы (+10% в реальном выражении) приведёт к возникновению бюджетного дефицита, покрываемого преимущественно за счёт ФНБ и внутренних заимствований.

При этом данный сценарий не предполагает выхода за пределы адаптации к условиям кризиса; как может выглядеть в нынешних условиях стратегия развития – вопрос будущего.

Сюжеты и параметры прогноза

Глубина и системный характер развертывающегося шока (который, на данный момент, находится лишь на стадии нарастания – и о структуре экономики «по ту сторону» зоны бифуркации говорить нельзя в принципе), придаёт прогнозу специфический характер. Его основная цель в сложившихся

условиях – скорее уловить взаимосвязь формирующихся тенденций (соответственно, намечающихся рисков), а не «угадать» конкретные количественные параметры, которые сейчас, скорее, обозначают лишь контуры возможного развития.

Как представляется, эти тенденции в обозримой перспективе будут формировать три важных сюжета кризисной адаптации экономики (см. Таблица 1).

Шок выпуска и инфляция

Структура внешнеторгового шока, где шок на импорт окажется сильнее, чем на экспорт (тем более, с учётом цен на сырьё), означает, что сальдо торгового баланса в перспективе будет положительным, особенно в первые три года (2022 г.: +290-300 млрд. долл., 2023 г.: +190-200 млрд. долл., 2024 г.: +120-140 млрд. долл.). С учетом ограничений на движение капитала и довольно жесткой кредитноденежной политики, можно ожидать, что после инфляционного шока (2022 г.: прирост ИПЦ декабрь к декабрю 20-23%) инфляция станет довольно быстро замедляться, до 7.7- 8.0% в 2023 г. и до 5.5-6.0% в 2024 г.).

На этом фоне, определяющую роль для экономики России будет играть уже не инфляция, а спад (со всеми негативными последствиями – ростом безработицы и снижением уровня жизни). При этом в 2022 г. спад (6.3-6.6%) будет определяться, в первую очередь, шоком спроса (так, падение инвестиций может достичь 25-30%, товарооборота 7.0-7.5%, услуг – 8.5-9.0%), связанным как с полной потерей понимания бизнесом перспектив развития, так и с ограничениями по финансированию в условиях политики «дорогих денег».

На более поздних стадиях спад может быть связан с тем, что из-за отсутствия импорта критически важных компонентов для производства российская экономика не сможет обеспечить рост в соответствии с расширяющимся спросом. Соответственно, инвестиции начнут, как ожидается, восстанавливаться по мере адаптации крупного бизнеса и государства к новой ситуации (уже в 2023 г. их прирост может составить 2.0-2.5%, а в 2024 г. – 2.5- 2.8%). Потребление населения начнет «оживать» с 2024 г. (чуть быстрее – в секторе услуг; продажи товаров будет дополнительно сдерживать сжатие потребительского кредитования).

Однако на этом фоне экономический спад может продлиться вплоть до 2024 г.

К «экономике предложения»

Такая ситуация может быть связана с реализацией риска возникновения дефицита поступающей по импорту критически важной промежуточной продукции для обрабатывающей промышленности. По оценке, этот дефицит может привести к «недобору» потенциала спроса в соответствующих отраслях на 4.5-5 проц. п. Так, если бы не действие данного фактора, восстановительный рост в российской экономике мог бы состояться уже в 2023 г. (порядка +2.8-3.0%).

С учётом же действия данного фактора, пространство спроса, которое не сможет заполнить российское производство, заполнится импортом готовой потребительской и инвестиционной продукции из стран, не поддерживающих санкции (главным образом, из АТР и ЕАЭС). Соответственно, если проблема критически значимых «узких мест» в производственных цепочках не будет решена, в 2023 г. спад может составить 2.0-2.3%, в 2024 г. – 0.3-0.5%.

На первом плане – проблема «новой бедности»

Как представляется, в условиях шока компании (испытывающие дефицит оборотных средств из-за проблем с доступностью кредита) уже не смогут поддерживать привычный для российской экономики режим «сверхзанятости».

В результате, в течение всего периода уровень безработицы будет составлять 7-8% от численности рабочей силы. Соответственно, можно ожидать, что возникнет новая линия социального раскола, хорошо видная по соотношению реальной начисленной заработной платы (в 2022 г., на фоне сокращения неэффективных рабочих мест, оплата труда на сохраняющихся предприятиях снизится в реальном выражении примерно на 4%) и реальных доходов (-7% в 2022 г.).

Таблица 1 - Прогноз социально-экономического развития России на 2022-2024 гг., темпы прироста (%)

	2020 факт	2021 факт	2022 прогноз	2023 прогноз	2024 прогноз
Индекс потребительских цен (декабрь к декабрю)	4.9	8.4	20 - 23	7.7 - 8.0	5.5 - 5.7
Валовой внутренний продукт	-2.7	4.7	-6.3 - -6.6	-2.0 - -2.3	-0.3 - -0.5
Инвестиции в основной капитал	-0.5	7.7	-24.5 - -28.5	2.0 - 2.5	2.4 - 2.8
Оборот розничной торговли	-3.2	7.3	-7.2 - -7.5	-3.5 - -3.7	-0.3 - 0.0
Платные услуги населению	-14.8	14.1	-8.5 - -8.7	-3.5 - -3.7	0.4 - 0.8
Реальная начисленная заработная плата	3.8	2.9	-4.0 - -4.2	-1.0 - -1.2	1.0 - 1.3
Реальные располагаемые доходы населения	-2.0	3.1	-7.0 - -7.2	-1.3 - -1.6	1.3 - 1.5
Уровень безработицы, % к рабочей силе	5.8	4.8	7.0 - 7.3	7.8 - 8.2	7.7 - 8.0

Некоторые выводы для антикризисной политики

Указанная структура кризисных факторов означает соответствующий набор ключевых позиций антикризисной политики.

1. Монетарные меры антиинфляционной политики целесообразно максимально дополнить немонетарными (что позволит максимально быстро перейти к смягчению процентной политики). Речь, прежде всего, может идти о предотвращении переноса инфляции с мировых рынков продовольствия, энергоносителей и сырья. Соответственно, важным фактором может стать разрыв цепочек удорожания экспортируемых товаров по принципу NetBack.

Инструментом этого может выступать введение плавающих (привязанных к ценам мирового рынка и курсу) экспортных пошлин.

2. Устойчивость функционирования экономики определяется в новых условиях поддержанием (восстановлением) нормального оборота оборотных средств. Это предполагает развёртывание программ льготного кредитования цепочек и занятости.

3. Возможность восстановления роста предполагает решение проблемы критического производственного импорта (электронные компоненты для автопромышленности, компоненты красителей и т.д.).

Необходимо на отраслевом уровне выявить такие, наиболее критически значимые, компоненты и в максимальной степени обеспечить их первоочередное наполнение за счёт целевого импорта (в том числе, в рамках прямого, защищенного от внешнего контроля, обмена по типу «компоненты за сырьё») или, приоритетно - организации внутреннего производства.

4. Ключевым социальным риском является риск скачка безработицы работников массовых профессий. Отсюда, необходимы как программы стимулирования сохранения занятости на предприятиях (по образцу успешно реализованных в период пандемии ковид-19), так и дополнительные действия, направленные на максимальное стимулирование самозанятости и снижение нагрузки на малый бизнес в сферах, где возможно расширение спроса на труд (торговля, сервис и т.д.).

Материал подготовили: Руководитель направления, к.э.н. Д.Р. Белоусов; Руководитель направления, к.э.н. О.Г. Солнцев; Ведущий эксперт, к.э.н. К.В. Михайленко

Выводы:

За неделю с 2 по 8 апреля 2022 г. инфляция продолжила замедляться и составила 0,66% после 0,99% недель ранее. На фоне укрепления рубля рост цен на непродовольственные товары продолжил замедляться (0,51% после 0,90%), при этом цены на бензин снижаются пятую неделю подряд. Также замедлился рост цен на продовольственные товары (0,90% после 1,22% недель ранее) из-за снижения цен на плодоовощную продукцию. В секторе туристических и регулируемых услуг рост цен ускорился (+0,56% после роста на +0,09%).

Введение санкций в отношении России довольно ощутимо сказалось на экономике страны. В связи с этим возникает вопрос о том, насколько сложившаяся политическая ситуация может повлиять на

Отчет об оценке № 204/22 земельного участка, площадь 119 310 кв. м., кадастровый номер: 50:23:0040218:7, категория земель: земли сельскохозяйственного назначения, разрешенное использование ведение сельхозпроизводства, расположенный по адресу: местоположение установлено относительно ориентира, расположенного за пределами участка. Ориентир: д. Становое. Участок находится примерно в 75 м, по направлению на северо-восток от ориентира. Почтовый адрес ориентира: обл. Московская, р-н Раменский, сельское поселение Софьинское

цены на рынке недвижимости. Строительный сектор экономики весьма чувствителен к состоянию банковской системы. А это означает, что санкции могут поставить в довольно затруднительное положение застройщиков из-за отсутствия денежных средств на строительство и отсутствия покупателей. Помимо этого, уменьшатся объемы кредитования проектов и, как следствие, понизится скорость строительства, произойдет заморозка расширения портфелей, а также упадет объем платежеспособного спроса по причине изменения кредитной политики банков по отношению к физическим лицам. В начале 2014 г. такие факторы, как падение фондового рынка, рост курсов евро и доллара по отношению к рублю, оказали стимулирующий эффект на большое количество граждан, которые задумывались о приобретении недвижимости, подтолкнули их к активным действиям. Однако при этом прогнозируется повышение ставок по ипотеке из-за того, что деньги будут доставаться банкам дороже. На рынке коммерческой недвижимости наибольшие потери понесут офисы из-за воздействия санкций на зарубежные компании, крупный бизнес и финансовый сектор, а именно эти компании создают основной спрос на помещения в бизнес-центрах.

8.2. ОПРЕДЕЛЕНИЕ СЕКМЕНТА РЫНКА, К КОТОРОМУ ПРИНАДЛЕЖИТ ОЦЕНИВАЕМЫЙ ОБЪЕКТ

На сегодняшний день рынок недвижимости выглядит следующим образом:

Рисунок 8. Структура рынка недвижимости



При решении различных задач, возникающих в ходе бизнес-операций на земельном рынке, в том числе при анализе рынка, объекты необходимо структурировать. Для этого всю совокупность объектов рынка (земельных участков) следует сегментировать. В данном случае однородными подвидами могут выступать как категории земель и их целевое назначение, их качество, параметры земельных участков, местоположение земельных участков, транспортная доступность, так и некоторые экономические показатели. В настоящее время целесообразно использовать множественную сегментацию, так называемую многофакторную модель сегментирования, т.е. сегментирование по нескольким видам одновременно. Подобное сегментирование может выступать как инструмент маркетинговых исследований и мониторинга земельного рынка. Следует отметить, что именно от правильности выбора определенного сегмента рынка зависит успех в конкурентной борьбе.

На земельном рынке можно выделить следующие сегменты в зависимости от:

1. Категории земель:

- Земли сельскохозяйственного назначения;
- Земли поселений;
- Земли промышленности и иного назначения;
- Земли особо охраняемых территорий;
- Земли лесного фонда;
- Земли водного фонда;
- Земли запаса.

2. Целевого назначения земель:

- Под индивидуальное жилищное строительство;

Отчет об оценке № 204/22 земельного участка, площадь 119 310 кв. м., кадастровый номер: 50:23:0040218:7, категория земель: земли сельскохозяйственного назначения, разрешенное использование ведение сельхозпроизводства, расположенный по адресу: местоположение установлено относительно ориентира, расположенного за пределами участка. Ориентир: д. Становое. Участок находится примерно в 75 м, по направлению на северо-восток от ориентира. Почтовый адрес ориентира: обл. Московская, р-н Раменский, сельское поселение Софьинское

- Под коттеджное строительство;
 - Под загородные дома и резиденции;
 - Под садово-огородническое хозяйство;
 - Под фермерское хозяйство;
 - Под административно-производственные цели;
 - Прочее.
3. Вида права пользования земельным участком:
- Собственность;
 - Аренда;
 - Постоянное бессрочное пользование;
 - Владение.
4. На рынке предложений земельных участков существует разбивка по основным направлениям (условно):
- Северное направление представлено предложениями по стоимости земельных участков по Дмитровскому шоссе;
 - Северо-Восточное направление представлено предложениями по стоимости земельных участков по Ярославскому и Щелковскому шоссе;
 - Восточное направление: представлено предложениями по стоимости земельных участков по Горьковскому и Носовихинскому шоссе;
 - Юго-Восточное направление: представлено предложениями по стоимости земельных участков по Егорьевскому, Рязанскому и Новорязанскому шоссе;
 - Южное направление: представлено предложениями по стоимости земельных участков по Варшавскому, Каширскому и Симферопольскому шоссе;
 - Западное направление: представлено предложениями по стоимости земельных участков по Рублево-Успенскому и Новорижскому шоссе;
 - Юго-Западное направление: представлено предложениями по стоимости земельных участков по Калужскому, Минскому, Можайскому и Киевскому шоссе;
 - Северо-Западное направление: представлено предложениями по стоимости земельных участков по Волоколамскому, Пятницкому и Ленинградскому шоссе.
5. Расстояния от МКАД:
- До 10 км;
 - 10-20 км;
 - 20-40 км;
 - 40-60 км;
 - 60-80 км;
 - Свыше 80 км.
6. Местоположения и окружения:
- В непосредственной близости от водного объекта;
 - В непосредственной близости лесного массива;
 - В непосредственной близости от промышленного предприятия
 - Другое окружение.
7. Размера земельного участка:
- Мелкие участки до 0.5 га;
 - Средние участки 0.5 - 5 га;
 - Большие участки 5 - 20 га;
 - Крупные участки свыше 50 га.
8. Наличия, подведенных к земельному участку коммуникаций:
- Газоснабжение;
 - Электроснабжение;
 - Теплоснабжение;
 - Водоснабжение;
 - Канализация.

Категория земель первым делом отражается на оборото способности земельного участка: по действующему законодательству допускаются сделки купли-продажи из земель сельскохозяйственного назначения и поселений. При этом качество земли влияет на ценообразование

Отчет об оценке № 204/22 земельного участка, площадь 119 310 кв. м., кадастровый номер: 50:23:0040218:7, категория земель: земли сельскохозяйственного назначения, разрешенное использование ведение сельхозпроизводства, расположенный по адресу: местоположение установлено относительно ориентира, расположенного за пределами участка. Ориентир: д. Становое. Участок находится примерно в 75 м, по направлению на северо-восток от ориентира. Почтовый адрес ориентира: обл. Московская, р-н Раменский, сельское поселение Софьинское

земельного участка. Земли лесного фонда по Лесному кодексу допускается вовлекать в арендные отношения. А земли промышленности и иного специального назначения имеют свою специфику и могут быть ограничены или изъяты из оборота.

Сегментирование земельных участков, исходя из целевого назначения, обусловлено инвестиционной привлекательностью земли и возможностью дальнейшего развития территорий потенциальными инвесторами и девелоперами. Именно этот сегмент важен при анализе аналогов и выработке решения о наиболее эффективном использовании конкретного земельного участка.

Право пользования землей определяет операции на рынке недвижимости. Поэтому, исследуя земельный рынок в целом или анализируя возможность развития какого-то конкретного земельного участка, следует делать акцент на этой характеристике недвижимости. Не надо объяснять, что полноправный собственник земельного участка, равно как любого другого объекта недвижимости вправе распоряжаться им по своему усмотрению, разумеется, не выходя за рамки законодательства. С другой стороны, если земельный участок находится, например, на праве постоянного бессрочного пользования, то пользователь может распоряжаться объектом только с согласия органов власти. В случае аренды определяющим являются все оговоренные условия договорных арендных отношений. Именно ими обусловлены потенциально возможные действия арендатора земли.

Согласно документам, предоставленным Заказчиком, объектом оценки является: земельный участок из земель сельскохозяйственного назначения, для сельскохозяйственного производства, расположенный в Московской области, Раменском районе, с. п. Софьинское. Оценщик делает вывод, что объект оценки относится к сегменту земельных участков для сельскохозяйственного производства. Участок расположен в Юго-Восточном направлении (по Новорязанскому шоссе).

8.3. АНАЛИЗ РЫНКА ЗЕМЕЛЬНЫХ УЧАСТКОВ В МОСКОВСКОЙ ОБЛАСТИ

Рынок земли в Московской области. Статистика¹².

Статистикой продаж по земельным участкам в Московской области. Данные официальные, представлены Росреестром. Статистика общая не разделена на категории и виды разрешенного использования земель. Однако, она позволяет хорошо увидеть тенденции рынка земли в МО.

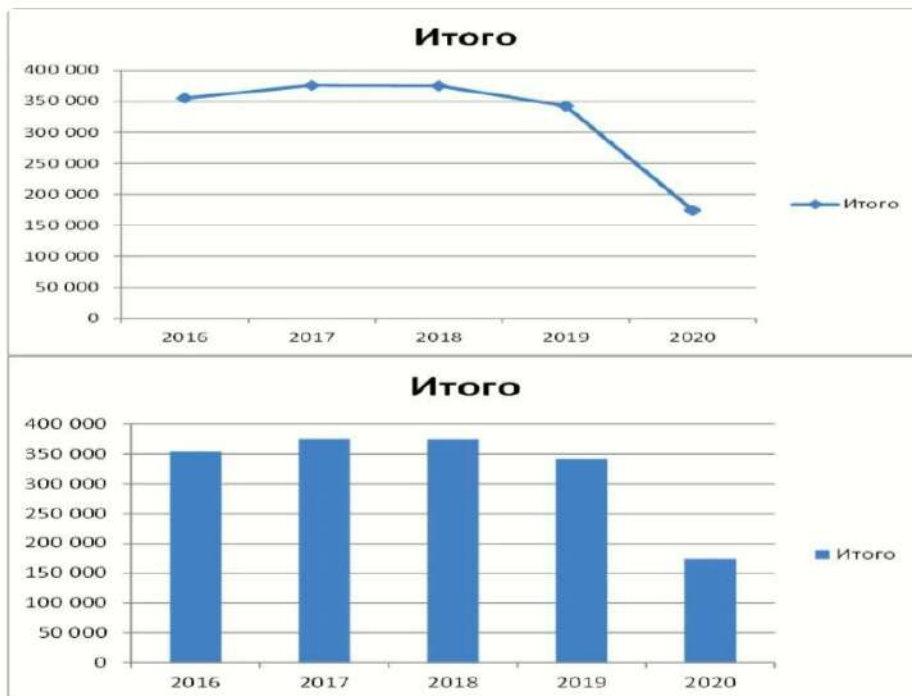
И так, ниже таблица и графики по годам с января 2016 по март 2020 года.

Общее количество зарегистрированных прав на земельные участки													
	Январь	Февраль	Март	Апрель	Май	Июнь	Июль	Август	Сентябрь	Октябрь	Ноябрь	Декабрь	Итого
2016	21849	28 001	33 203	34 268	29 642	33 920	32 393	33 907	27 999	28 946	30 434	42 292	355 005
2017	22974	23939	28618	29544	30021	36 069	34252	37 668	31 448	32 803	35 302	33 133	375771
2018	24 980	24 811	27 516	27 344	31 257	30 974	32 517	34 913	38 686	42 002	28 287	31 755	375042
2019	19 422	25 750	28 354	34 277	27 905	30 668	36 405	31 961	0	39 738	29 983	38 072	342535
2020	45 267	54 723	74 335										

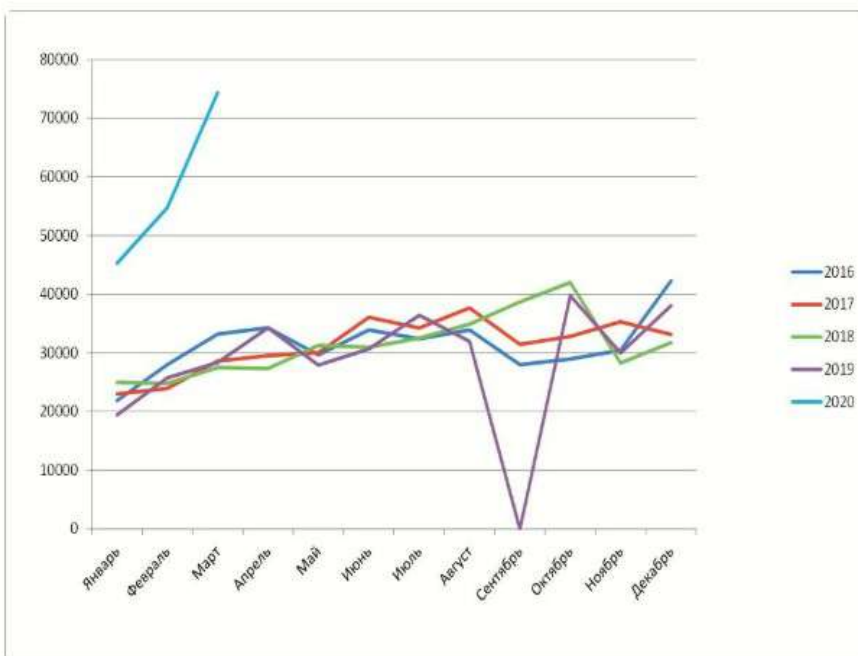
Общее количество сделок по годам за четыре года и, как выделяются три месяца этого года. Взлет продаж в 2,5-3 раза по сравнению с аналогичных месяцами прошлых годов.

¹² <https://zen.yandex.ru/media/id/5e904c378128c0484f1e5b60/rynok-zemli-v-moskovskoi-oblasti-statistika-5ebfe828be2dce5b920f2b5a>

Отчет об оценке № 204/22 земельного участка, площадь 119 310 кв. м., кадастровый номер: 50:23:0040218:7, категория земель: земли сельскохозяйственного назначения, разрешенное использование ведение сельхозпроизводства, расположенный по адресу: местоположение установлено относительно ориентира, расположенного за пределами участка. Ориентир: д. Становое. Участок находится примерно в 75 м, по направлению на северо-восток от ориентира. Почтовый адрес ориентира: обл. Московская, р-н Раменский, сельское поселение Софьинское



Продажи с 2016 года по 2019 год идут примерно на одном уровне, в 2016 году низкий уровень, затем в 2017 году идет небольшой рост, этот же объем продаж сохраняется и в 2018 году, а затем в 2019 году спад.



Рынок держится и проседает в 2019 году. В январе 2020 года взлет рынка почти в два раза. Объем продаж за три месяца делает около половины объема прошлого года в следствие коронавируса и самоизоляции.

Срабатывают отсроченные покупки. К тому же, рост аренды на загородную недвижимость в МО.

Тенденция роста продаж явная и, как правило, объем начинает нарастать во второй половине года вплоть до декабря. Согласно прогнозам 2020 год даст прирост и обозначит на графике восходящий тренд.

Цены

В среднесрочной перспективе цены вырастут. Однако, на те объекты, что имеют много плюсов с точки зрения обывателя: близость к городу; приличная инфраструктура; наличие коммуникаций;

Отчет об оценке № 204/22 земельного участка, площадь 119 310 кв. м., кадастровый номер: 50:23:0040218:7, категория земель: земли сельскохозяйственного назначения, разрешенное использование ведение сельхозпроизводства, расположенный по адресу: местоположение установлено относительно ориентира, расположенного за пределами участка. Ориентир: д. Становое. Участок находится примерно в 75 м, по направлению на северо-восток от ориентира. Почтовый адрес ориентира: обл. Московская, р-н Раменский, сельское поселение Софьинское

экология; рядом река, озеро, лес; и прочее. Но, таких объектов не много и на общей ситуации это сильно не скажется, поэтому в целом, цены подрастут в меньшей степени или вовсе рост будет не заметен.

Рынок земельных участков Московской области¹³

Предложение участков в Московской области значительно превышает спрос. С кризиса 2008 г. ситуация на рынке земли не улучшается: существует только точечный спрос. И бизнес-активность год от года скорее уменьшается, чем увеличивается.

Выбор на первый взгляд большой для разных проектов: складов или производств, магазинов или офисов, под строительство жилья. Но в основном это участки сельскохозяйственного назначения (иногда уже с утвержденными ПЗЗ, тогда земля может использоваться для индивидуального жилищного строительства) – собственники держат землю в этом статусе в связи со сравнительно невысокими налогами (0,3% от кадастровой стоимости, если сельхозземли используются по назначению, 1,5% – если не по назначению), отсутствием инвестиций или предложений по развитию. По данным компании, в 30-километровой зоне от МКАД чаще встречаются переведенные в другой статус участки, например земли поселений или земли для размещения промышленных объектов, поэтому более-менее активный рынок сосредоточен в этой зоне.

В настоящее время не существует ресурса или единой площадки с данными, которые бы позволяли объективно оценить общий объем рынка земли в Московской области, а значительная часть информации в принципе не является публичной. Примерно 1,5 млн га сельскохозяйственного назначения на территории Московской области около 300 000 га подготовлены к продаже.

Препятствует сделкам, то, что часто эти земли находятся в залоге у банков и есть проблемы с кредиторами. Например, в залог участок банк брал при цене \$10 000 за сотку, а сейчас цена – 10 000 руб., а то и дешевле. Ряд крупных владельцев быть таковыми перестал по разным причинам, некоторые закопались в еще большую непубличность, а между тем участков, которые не продаются годами, скопилось немало. **Причины – завышенная стоимость, наличие обременений, невозможность использования участка по назначению.** Владельцам таких активов остается либо снижать цену, либо искать варианты альтернативного использования, например, действительно заняться сельским хозяйством или начать добывать песок, если есть такая возможность.

Дешевеющий актив

Чтобы был шанс продать участок, цена должна находиться на нижней границе рынка, а иногда и за ней на 5–10%.

По данным ОГРК, цена земли сельскохозяйственного назначения в зоне 50–100 км от МКАД – от 500 до 15 000 руб. за сотку. Участки под дачное строительство (10–50 га) на удалении 30–50 км от МКАД в массовом сегменте стоят в среднем 30 000–70 000 руб. за сотку. Но 3–11 га, пригодные для поселков элитных (например, в районе Дарьино, Лызлово, Лайково, Лапино по Рублевскому шоссе), по данным Point Estate, уже идут по \$10 000–20 000 за сотку, на Николиной Горе – от \$25 000. В Покровском на Новорижском шоссе (23 км от МКАД) 20 га выставлены по цене 220 000 руб. за сотку. По подсчетам аналитиков «Авито недвижимости», сотка под ИЖС в Московской области по итогам апреля в среднем стоила 73 279 руб. Это на 8,4% дешевле, чем годом ранее (80 000 руб.) По итогам продаж в мае 2020 г. цена снизилась до 70 837 руб. (-3,3%).

Земли промышленного назначения на удалении в 15–50 км от МКАД и общей площадью от 50 до 250 га стоят от 70 000 до 230 00 руб. за сотку. Таких участков достаточно много. Например, в базе ОГРК их более 50, по цене от 15 млн до 500 млн руб. По данным Knight Frank, цена в промышленных парках на востоке Московской области колеблется от 150 000 до 350 000 руб. за сотку в зависимости от того, насколько развита площадка, есть ли резиденты.

Требования покупателей изменились сильнее, чем привычки собственников. С каждым годом запросы от девелоперов «становятся все более структурированными»: нужное целевое назначение и вид разрешенного использования участка, его соответствие ПЗЗ и др. Сильное влияние на рынок оказало введение в 2017 г. зон КУРТ (комплексного устойчивого развития территорий). Часть земель

¹³ <https://www.vedomosti.ru/realty/articles/2020/06/12/832498-zemlya-podmoskove-dlya-investorov>

Отчет об оценке № 204/22 земельного участка, площадь 119 310 кв. м., кадастровый номер: 50:23:0040218:7, категория земель: земли сельскохозяйственного назначения, разрешенное использование ведение сельхозпроизводства, расположенный по адресу: местоположение установлено относительно ориентира, расположенного за пределами участка. Ориентир: д. Становое. Участок находится примерно в 75 м, по направлению на северо-восток от ориентира. Почтовый адрес ориентира: обл. Московская, р-н Раменский, сельское поселение Софьинское

в Московской области попали под это регулирование, появились ограничения по площади застройки, высотности и т. д. В результате выход полезной жилой площади на этих участках заметно уменьшился, интерес к ним упал. И только если ПЗЗ удастся изменить и повысить долю жилья, стоимость актива и спрос на него возрастают. Но сейчас это сложная процедура.

Территории для бизнеса

Два типа участков пользуются стабильным спросом – это земли промышленного назначения, которые подходят под строительство заводов и производств, и земли под коттеджные поселки. Размер – от 5 до 50 га. Однако интерес к участкам под технопарки, склады или производства – минимален. Попытки развивать промышленные кластеры предпринимаются, но довольно вяло, а во время пандемии и карантина о деловой активности вообще не идет речи. Участки под застройку складов активно продавались до 2008 г. и складов в аренду более чем достаточно.

Хотя, компании, которые приняли решение о покупке и прошли инвестиционные комитеты до начала пандемии, не приостановили работу по согласованию условий сделки, договоров купли-продажи. Но те, которые рассматривали приобретение участков в инвестиционных целях и еще не вошли в обязывающие соглашения, приостановили переговоры до снятия всех ограничений. Тем более что и до пандемии в последние годы это были не самые рентабельные инвестиции.

По данным Knight Frank, земля под офисы или ритейл спросом не пользуется. Для торговых центров нужны участки вдоль федеральных трасс, на МКАД и в местах, где большой трафик.

Жилой сектор

Рынок загородной недвижимости за последние годы только терял покупателей, поэтому и активность девелоперов здесь минимальна. 80% всех заключаемых сделок с землей под строительство коттеджных поселков – под проекты эконом-класса, где в розницу продаются участки без подряда. Пандемия, порушив многие бизнесы, вызвала даже некоторое оживление спроса на загородные дома, игроки этого рынка встрепенулись, интерес к участкам под коттеджные поселки уже выше, чем 1,5–2 года назад. Появились клиенты, которые рассматривают участки по 20–25 га или даже по гектару для создания совсем камерных поселков.

В январе-феврале у компании «Мой гектар» прошли три сделки, в двух случаях землю, 14 га и 35 га, купили под коттеджные поселки. Но в марте и апреле сделок не было – инвесторы взяли паузу.

По оценке RDI, все эти процессы пока не отразились на рынке земли под ИЖС. Возможно, о каком-то влиянии можно будет говорить лишь во второй половине года, если получат развитие новые загородные тренды и (или) заработает ипотека на ИЖС – сейчас, официально банки предлагают такие кредиты, но на практике получить их крайне сложно.

Анализ российского рынка земельных участков сельхоз назначения по состоянию на 2020 - 2021 годы.¹⁴

Отличительной особенностью земли, если рассматривать ее в качестве экономического ресурса, является ограниченность данного товара. Главной особенностью и основным отличием земли от труда и капитала, которые относятся к мобильным факторам производства, является неподвижность данного ресурса, поэтому в производстве данный ресурс квалифицируется как специфический фактор.

Проводя анализ российского рынка земельных участков сельхоз назначения по состоянию на 2021 год, следует учитывать ряд принципиальных особенностей. В первую очередь, нужно учитывать, что несмотря на изменение ценовой политики на рынке земли, общее предложение о продаже земельных участков постоянно, и не привязано к увеличению или уменьшению стоимости сельхозугодий. RuGBC – российский совет по экологическому строительству.

Ключевыми факторами, из которых формируется стоимость того или иного земельного участка, являются технологические особенности надела (состав и плодородность грунта напрямую влияют на то, какие сельхоз культуры можно выращивать на данном участке земли), а также географическое

¹⁴ http://ground-best.ru/analiz_runka

расположение надела, от которого напрямую зависят климат, расположение розы ветров, среднестатистическое количество осадков в данном регионе и т.д. Благоприятное географическое местоположение (от которого и зависят все вышеперечисленные природные факторы), и технологические особенности грунта, как раз и формируют определённое качество земельного участка, и определяют пригодность земли к ведению на ней сельхоз производства, либо невозможность организации на ней прибыльного хозяйства. В этом и заключается ограниченность данного товара на рынке земли, и именно поэтому стоимость земельных участков сельхоз назначения остаётся стабильно высокой. Как правило, количество площадей, которые подходят для сельхоз производства, ограничено в каждом регионе. К слову, при вложении значительного объёма труда и высоком инвестировании, количество площадей, которые в итоге можно будет использовать для сельхоз производства, может быть значительно увеличено.

Земля для России является не только экономическим или производственным фактором, но и социально-политическим, при чем последнее значение является наиболее важным. Рынок земли сельхоз назначения, на текущий момент, несмотря на всё возрастающее внимание со стороны государства, и регулярное повышение объёма дотаций отрасли, является достаточно плохо организованной и непрозрачной отраслью. Осложняется ситуация ещё и тем, что точное количество площадей, которые подходят или могут быть, в перспективе, переведены в категорию пригодных для сельхоз производства, неизвестно. Но несмотря на все эти трудности, данный сегмент рынка земли активно развивается. Об этом можно судить по всё возрастающему интересу к землям сельхоз назначения и о постоянном увеличении объёма продаж таких участков.

С каждым годом все возрастают площади земель, которые отводятся и используются для ведения сельского хозяйства. И это вполне закономерно, ведь учитывая плодородность и прекрасно подходящий для выращивания сельхоз культур климат, в большинстве регионов Российской Федерации, ведение сельского хозяйства является очень выгодным производством. Благодаря появлению все новых производителей и энтузиастов, желающих инвестировать в сельское хозяйство, и тем самым улучшить благосостояние отрасли, российский рынок земли сельхоз назначения активно развивается. Ежегодно в России, исходя из данных кадастровых служб, проводятся десятки тысяч сделок купли-продажи земли, и заметна тенденция к увеличению количества соглашений, которые приходится именно на ту часть рынка земли, которая относится к землям сельхоз назначения. Предстоящее повышение цен на землю в начале сезона, с 1 мая 2022 года. Влияние политики на цены

Но несмотря на заметное оздоровление сельхоз отрасли, есть здесь и значительные проблемы, требующие скорейшего решения. И в основном они связаны со сложившейся политической ситуацией. Так за первые полгода в рынок земли было инвестировано всего 3 миллиарда долларов, что стало худшим показателем в данной отрасли за последние 10 лет.

Огромную роль в этом сыграла нестабильность национальной валюты (кризис 2014 год, скачки курсов 2016-2019 годов, пандемия 2020 года), а нестабильность на валютном рынке страны, неизбежно вносит значительные коррективы и на общее количество операций на земельном рынке. Значительный рост стоимости валюты, возникший в начале года, сказался и на повышении стоимости земельных участков, что в свою очередь снизило количество покупателей, желающих приобрести, либо же взять в аренду земли сельхоз назначения по значительно возросшим ценам. Результатом скачков рубля и огромного снижения количества сделок на рынке земли, стало сокращение общих объёмов продаж вдвое, в сравнении с аналогичным периодом в 2020 году. Это привело к значительному спаду в области инвестирования в земельные ресурсы. По причине столь нестабильной экономической ситуации, многие ранее заключенные договоренности даже были расторгнуты.

Проводя анализ российского рынка земельных участков сельхоз назначения по состоянию на 2020 год (схож с 2017 годом), становится очевидным, что сделки по продаже или приобретению земельных участков составляют около 40% от всех сделок с землей, заключенных на территории Российской Федерации. На втором месте, после перехода участков в полную собственность путем приобретения, идет наследование земли. Данный показатель составляет около 30% от общего количества. Остальные же типы сделок на земельном рынке (переход земли в паевую собственность, долгосрочная, краткосрочная аренда и т.д.), составляющие остальные 30% от общего объёма всех

Отчет об оценке № 204/22 земельного участка, площадь 119 310 кв. м., кадастровый номер: 50:23:0040218:7, категория земель: земли сельскохозяйственного назначения, разрешенное использование ведение сельхозпроизводства, расположенный по адресу: местоположение установлено относительно ориентира, расположенного за пределами участка. Ориентир: д. Становое. Участок находится примерно в 75 м, по направлению на северо-восток от ориентира. Почтовый адрес ориентира: обл. Московская, р-н Раменский, сельское поселение Софьинское

операций с землей, это разнообразные мелкие сделки (по сумме площадей), которые в размерах страны, практически, не имеют особого значения и не способны повлиять на состояние рынка земли в целом. На сегодняшний день, из-за непростой ситуации на внешнеполитической арене, количество иностранных инвесторов, желающих вложить средства в развитие земель сельхоз назначения в долгосрочной перспективе, значительно снизилось. Цветочный бизнес: выращивание цветов в теплицах

Анализируя рынок земли, по состоянию на май - сентябрь 2021 года, очевидно, что инвестиционная привлекательность земли, подходящей для ведения сельского хозяйства, увеличилась в некоторых регионах до 35% (в среднем около 25 процентов). На Российском рынке земли заметна положительная динамика, в первую очередь благодаря повышенному вниманию государства к данной отрасли. По мнению экспертов, нынешний рост притока инвестиций - это первый шаг к тому, что после 2022 года Россия станет практически независима к импорту продуктов питания, а так же поднимет экспорт агрокультур более, чем на 50 процентов.

По состоянию на 2017 - 2021 годы, общая площадь земельных участков составляет 168 миллионов гектар - это огромная территория. С учетом того, что во многих регионах России эти земли используются в сельхоз производстве до 70%, общая прибыль от ведения сельского хозяйства, на государственном уровне должна составлять баснословную сумму. Но к сожалению, это не так, и в некоторых европейских странах, прибыльность одного гектара земли сельхоз назначения, превышает российские показатели до 7 раз. В первую очередь это вызвано тем, что сельскохозяйственная деятельность, на большинстве отечественных предприятий, осуществляется с использованием материально и технически устаревшей производственной базы, недостаточном количестве высококлассных специалистов, и неправильном построении принципов ведения сельского хозяйства в качестве сырьевой базы.

Но чтобы понять истинное состояние российского рынка земли, необходимо детально рассмотреть его насущные проблемы. Для начала следует подойти к изучению цен на земли сельскохозяйственного назначения. По мнению экспертов, которые профессионально занимаются расчётом стоимости земли, в ближайшее время не стоит ожидать значительного скачка в росте цен на земельные участки. Это обусловлено тем, что основная часть земель сельхоз назначения находится в паевой или другой собственности обычных граждан, которые не так пристально следят за ситуацией на валютном рынке, и они не будут, в отличии от землевладельцев, которые занимаются торговлей земли профессионально, повышать стоимость на сельхоз угодья каждый день, подстраиваясь под курс рубля. Также заметна тенденция, когда стоимость земли стала повышаться в зависимости от регионального расположения. Так в южных регионах, средняя стоимость на земли сельхоз назначения, возросла до 23% в сравнении с 2020 годом, а земельные участки, расположенные в центральных регионах, подорожали, в среднем, на 14%. Кроме того, существует проблема устаревшего подхода к обработке земли - отрасли необходимо преобразование и совершенствование.

Первоочередными задачами являются замена материального и технического обеспечения, а также переход от производства исключительно сырья, до полной его переработки в конечный продукт, который будет интересен обширному кругу потребителей. Также необходимо введение единой государственной программы поддержки сельхозпроизводителей, по которой отрасль сможет поэтапно развиваться, следуя определенной в программе концепции развития.

Как следует из вышесказанного, регулярный мониторинг российского рынка земельных участков сельхоз назначения, является неотъемлемой составляющей успешного развития отрасли. Именно благодаря тщательному мониторингу рынка земли и анализу полученных показателей, становится возможным отслеживать динамику развития данной отрасли в целом. Проведение данной работы ясно показывает огромный потенциал российского рынка земли и его радужные перспективы. Но выход данной отрасли на должный уровень, невозможен без принятия эффективных федеральных и общегосударственных программ развития, отсутствие которых и является причиной спада инвестирования, снижения общего количества сделок на рынке земли и значительного спада полученной прибыли от реализации, или сдачи в аренду земельных участков.

Отчет об оценке № 204/22 земельного участка, площадь 119 310 кв. м., кадастровый номер: 50:23:0040218:7, категория земель: земли сельскохозяйственного назначения, разрешенное использование ведение сельхозпроизводства, расположенный по адресу: местоположение установлено относительно ориентира, расположенного за пределами участка. Ориентир: д. Становое. Участок находится примерно в 75 м, по направлению на северо-восток от ориентира. Почтовый адрес ориентира: обл. Московская, р-н Раменский, сельское поселение Софьинское

8.4. АНАЛИЗ ФАКТИЧЕСКИХ ДАННЫХ О ЦЕНАХ СДЕЛОК И (ИЛИ) ПРЕДЛОЖЕНИЙ С ОБЪЕКТАМИ НЕДВИЖИМОСТИ ИЗ СЕГМЕНТОВ РЫНКА, К КОТОРЫМ МОЖЕТ БЫТЬ ОТНЕСЕН ОЦЕНИВАЕМЫЙ ОБЪЕКТ

Таблица 8.4-1 Предложения по продаже земельных участков расположенные в Московской области

№	Место нахождения	Удаленность от МКАД, км	Площадь участка, сотка	Стоимость предложения за 1 сотку, руб.	Стоимость предложения, руб.	Источник информации	Контакт
1	Московская область, Раменский городской округ, Ганусовское с/пос	40	200	10 000	2 000 000	https://ramenskoye.cian.ru/sale/suburban/30781252/	+7 965 173-47-30
2	Московская область, Раменский г.о., с. Софьино	25	350	25 000	8 750 000	https://www.avito.ru/zhukovskiy/zemelnye_uchastki/uchastok_35_ga_snt_dnp_2163459463	8-495-231-68-48
3	Московская область, Раменский район, село Софьино	0	300	26 667	8 000 000	https://move.ru/objects/prodaetsya_1-komnatnaya_zemelnyy_uchastok_ploschadyu_30000_kv_m_ploschadyu_300_sotok_moskovskaya_ramenskiy_go_sofino_6864255856/	+7 (934) 555-95-46
4	Московская область, Раменский г.о., д. Редькино	31	1210	12 397	15 000 000	https://www.avito.ru/volodarskogo/zemelnye_uchastki/uchastok_1210ga_snt_dnp_2385250132	-
5	Московская область, Раменский г.о., сельское поселение Рыболовское	45	780	30 019	23 415 000	https://www.avito.ru/beloozyorskiy/zemelnye_uchastki/uchastok_1780ga_snt_dnp_2380537501	8-958-757-67-32
6	д. Еганово Раменского района	30	5500	20 000	110 000 000	https://kupizemli.ru/yugovostok/novoryazanskoe/uchastok_550-ga-pod-selskohozyaystvennyu-deyatelnost-eganovo	-
7	Московская область, Раменский г.о., сельское поселение Чулковское	24	600	30 000	18 000 000	https://www.avito.ru/zhukovskiy/zemelnye_uchastki/uchastok_6_ga_snt_dnp_2235584517	8-958-716-74-79
8	Московская область, Раменский г.о., Раменское, ул. 100-й Свирской Дивизии	26	800	28 000	22 400 000	https://www.avito.ru/ramenskoe/zemelnye_uchastki/uchastok_8_ga_snt_dnp_2351762649	8-964-461-44-19
9	Московская область, Раменский г.о., д. Пласкинино	40	400	27 000	10 800 000	https://www.avito.ru/rechtsy/zemelnye_uchastki/uchastok_4_ga_snt_dnp_2302005145	8-958-794-93-63
10	Московская область, Раменский г.о., садовое товарищество Рельеф, Южная ул.	23	815	28 221	23 000 000	https://www.avito.ru/zhukovskiy/zemelnye_uchastki/uchastok_815_ga_snt_dnp_2298899333	8-985-911-58-76
11	Московская область, Раменский г.о., с. Ульянино	59	1070	14 953	16 000 000	https://www.avito.ru/beloozyorskiy/zemelnye_uchastki/uchastok_107_ga_snt_dnp_1526631491	8-910-417-59-38

Источник: данные Интернет, анализ Оценщика

Таблица 8.4-2 Диапазон цен предложений по продаже земельных участков

Минимальное значение стоимости 1 сотки, руб.	10 000
Максимальное значение стоимости 1 сотки, руб.	30 019
Среднее значение стоимости 1 сотки, руб.	22 932

Источник: расчет Оценщика

8.5. АНАЛИЗ ОСНОВНЫХ ФАКТОРОВ, ВЛИЯЮЩИХ НА СПРОС, ПРЕДЛОЖЕНИЕ И ЦЕНЫ СОПОСТАВИМЫХ ОБЪЕКТОВ НЕДВИЖИМОСТИ

В соответствии с ФСО-7 п. 22:

е) для сравнения объекта оценки с другими объектами недвижимости, с которыми были совершены сделки или которые представлены на рынке для их совершения, обычно используются следующие элементы сравнения:

- Передаваемые имущественные права, ограничения (обременения) этих прав;
- Условия финансирования состоявшейся или предполагаемой сделки (вид оплаты, условия кредитования, иные условия);

Отчет об оценке № 204/22 земельного участка, площадь 119 310 кв. м., кадастровый номер: 50:23:0040218:7, категория земель: земли сельскохозяйственного назначения, разрешенное использование ведение сельхозпроизводства, расположенный по адресу: местоположение установлено относительно ориентира, расположенного за пределами участка. Ориентир: д. Становое. Участок находится примерно в 75 м, по направлению на северо-восток от ориентира. Почтовый адрес ориентира: обл. Московская, р-н Раменский, сельское поселение Софьинское

- Условия продажи (нетипичные для рынка условия, сделка между аффилированными лицами, иные условия);
- Условия рынка (изменения цен за период между датами сделки и оценки, скидки к ценам предложений, иные условия);
- Вид использования и (или) зонирование;
- Местоположение объекта;
- Физические характеристики объекта, в том числе свойства земельного участка, состояние объектов капитального строительства, соотношение площади земельного участка и площади его застройки, иные характеристики;
- Экономические характеристики (уровень операционных расходов, условия аренды, состав арендаторов, иные характеристики);
- Наличие движимого имущества, не связанного с недвижимостью;
- Другие характеристики (элементы), влияющие на стоимость;

С целью выявления ценообразующих факторов в сегменте рынка, к которому отнесен объект оценки, оценщик изучил следующие источники:

1. Предложения к продаже земельных участков на различных интернет – ресурсах: www.avito.ru, cian.ru, www.domofond.ru и др.
2. «Справочник оценщика недвижимости - 2018. Земельные участки сельскохозяйственного назначения», Нижний Новгород, 2018 год», издание четвертое. Под редакцией Лейфера Л.А.
3. «Справочник оценщика недвижимости 2020. Земельные участки.» Под редакцией Лейфера Л.А.
4. «Статистика рынка. Корректировки стоимости земли. Ассоциация «СтатРиелт»

На основании этого оценщик сделал вывод о приоритетном влиянии на цену земельных участков следующих характеристик:

1. Функциональное назначение;
2. Уторгование (разница между ценой предложения и ценой сделки);
3. Местоположение (удаленность от МКАД);
4. Площадь участка (фактор масштаба).
5. Наличие подъездных путей.

Ниже более подробно рассмотрим влияние этих факторов на стоимость объекта:

Условия сделки (корректировка на торг, уторгование).

Рынок недвижимости имеет ряд специфичных особенностей, одной из которых является возможность переговоров покупателя и продавца на предмет снижения цены предложения, причем данные переговоры достаточно часто приводят к положительному результату для покупателя. Цены объектов-аналогов являются ценами предложения. Реальные цены, по которым заключаются договора, как правило, ниже цен предложения.

Согласно данным справочника «Справочник оценщика недвижимости 2018. Земельные участки сельскохозяйственного назначения», Нижний Новгород, 2018 год, корректировка на уторгование имеет следующие значения:

Таблица 8.5-1 Диапазон корректировок на уторгование для земельных участков

Таблица 59

Класс объектов	Активный рынок		
	Среднее	Расширенный интервал	
Цены предложений объектов			
1. Земельные участки под пашню	12,6%	7,7%	17,6%
2. Земельные участки под кормовые угодья	14,4%	9,2%	19,6%
3. Земельные участки под многолетние насаждения	13,0%	8,1%	18,0%
4. Земельные участки, классифицируемые как залежь	16,1%	10,6%	21,6%

Отчет об оценке № 204/22 земельного участка, площадь 119 310 кв. м., кадастровый номер: 50:23:0040218:7, категория земель: земли сельскохозяйственного назначения, разрешенное использование ведение сельхозпроизводства, расположенный по адресу: местоположение установлено относительно ориентира, расположенного за пределами участка. Ориентир: д. Становое. Участок находится примерно в 75 м, по направлению на северо-восток от ориентира. Почтовый адрес ориентира: обл. Московская, р-н Раменский, сельское поселение Софьинское

Функциональное назначение (категория земель, разрешенное использование) - один из наиболее весомых ценообразующих факторов. Процесс перевода земельного участка из одной категории в другую, а также смена разрешенного использования земельного участка – это трудоемкий, дорогостоящий и очень длительный процесс, не всегда возможный, где существует утвержденный генеральный план застройки и четкое зонирование земель по функциональному назначению.

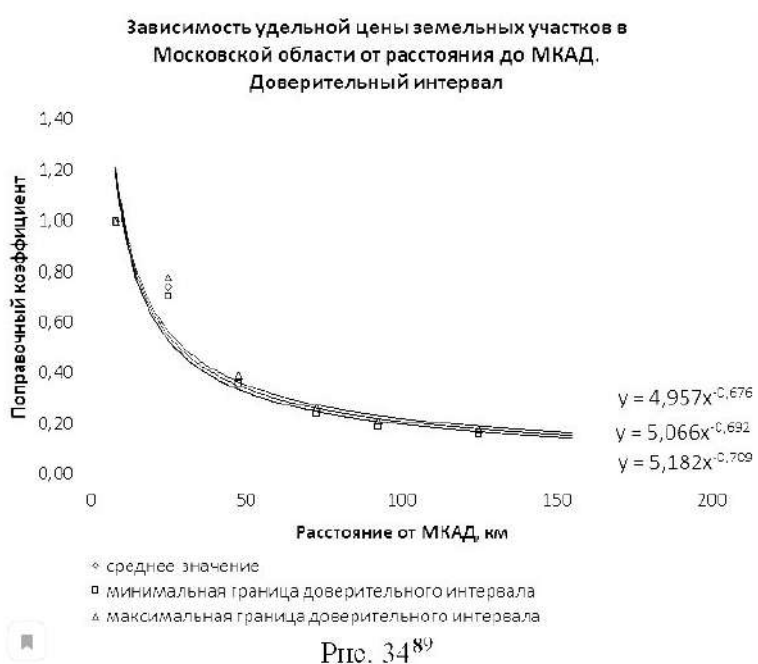
Поэтому размер корректировки на функциональное назначение определить зачастую весьма затруднительно, по причине всего рекомендуется подбирать аналоги сопоставимого с оцениваемым земельным участком функционального назначения.

Удаленность от МКАД

Удаленность от МКАД это по праву самый значимый и ключевой фактор, влияющий на стоимость сотки земли. Чем дальше находится участок, тем он дешевле.

Согласно данным справочника «Справочник оценщика недвижимости 2020. Земельные участки», Нижний Новгород, 2020 год, корректировка на удаленность от областного центра имеет следующие значения:

Таблица 8.5-2 Удаление от областного центра



Площадь.

На рынке продаж присутствует такой ценообразующий фактор, как площадь земельного участка. При прочих равных условиях, большие по площади земельные участки могут продаваться по более низкой в пересчете на единицу площади цене, что обуславливается большим сроком экспозиции.

Согласно данным справочника «Справочник оценщика недвижимости 2018. Земельные участки сельскохозяйственного назначения», Нижний Новгород, 2018 год, корректировка на площадь имеет следующие значения:

Таблица 8.5-3 Диапазон корректировок на площадь для участков под сельскохозяйственное производство

Таблица 38

Земельные участки, классифицируемые как залежь					
Площадь, га		аналог			
		<10	10-30	30-100	≥100
объект оценки	<10	1,00	1,10	1,29	1,36
	10-30	0,91	1,00	1,17	1,24
	30-100	0,78	0,85	1,00	1,06
	≥100	0,73	0,80	0,94	1,00

Отчет об оценке № 204/22 земельного участка, площадь 119 310 кв. м., кадастровый номер: 50:23:0040218:7, категория земель: земли сельскохозяйственного назначения, разрешенное использование ведение сельхозпроизводства, расположенный по адресу: местоположение установлено относительно ориентира, расположенного за пределами участка. Ориентир: д. Становое. Участок находится примерно в 75 м, по направлению на северо-восток от ориентира. Почтовый адрес ориентира: обл. Московская, р-н Раменский, сельское поселение Софьинское

8.6. ОСНОВНЫЕ ВЫВОДЫ ОТНОСИТЕЛЬНО РЫНКА НЕДВИЖИМОСТИ В СЕГМЕНТАХ, НЕОБХОДИМЫХ ДЛЯ ОЦЕНКИ

За неделю с 2 по 8 апреля 2022 г. инфляция продолжила замедляться и составила 0,66% после 0,99% недель ранее. На фоне укрепления рубля рост цен на непродовольственные товары продолжил замедляться (0,51% после 0,90%), при этом цены на бензин снижаются пятую неделю подряд. Также замедлился рост цен на продовольственные товары (0,90% после 1,22% недель ранее) из-за снижения цен на плодоовощную продукцию. В секторе туристических и регулируемых услуг рост цен ускорился (+0,56% после роста на +0,09%).

Введение санкций в отношении России довольно ощутимо сказалось на экономике страны. В связи с этим возникает вопрос о том, насколько сложившаяся политическая ситуация может повлиять на цены на рынке недвижимости. Строительный сектор экономики весьма чувствителен к состоянию банковской системы. А это означает, что санкции могут поставить в довольно затруднительное положение застройщиков из-за отсутствия денежных средств на строительство и отсутствия покупателей. Помимо этого, уменьшатся объемы кредитования проектов и, как следствие, понизится скорость строительства, произойдет заморозка расширения портфелей, а также упадет объем платежеспособного спроса по причине изменения кредитной политики банков по отношению к физическим лицам. В начале 2014 г. такие факторы, как падение фондового рынка, рост курсов евро и доллара по отношению к рублю, оказали стимулирующий эффект на большое количество граждан, которые задумывались о приобретении недвижимости, подтолкнули их к активным действиям. Однако при этом прогнозируется повышение ставок по ипотеке из-за того, что деньги будут доставаться банкам дороже. На рынке коммерческой недвижимости наибольшие потери понесут офисы из-за воздействия санкций на зарубежные компании, крупный бизнес и финансовый сектор, а именно эти компании создают основной спрос на помещения в бизнес-центрах.

Оцениваемый земельный участок относится к землям сельскохозяйственного назначения для сельскохозяйственного производства. Участок расположен в Юго-Восточном направлении (по Новорязанскому шоссе).

Оценщиком были найдены предложения по продаже земельных участков, относящихся к землям сельскохозяйственного назначения в Московской области. На их основе можно сделать выводы о максимальной, минимальной и средней удельной стоимости 1 сотки.

Таблица 8.6-1 Диапазон цен предложений по продаже земельных участков расположенных в Московской области

Минимальное значение стоимости 1 сотки, руб.	10 000
Максимальное значение стоимости 1 сотки, руб.	30 019
Среднее значение стоимости 1 сотки, руб.	22 932

Источник: расчет Оценщика

Необходимо отметить, что приведенные диапазоны стоимости определены по предложениям о продаже/аренде аналогичных объектов, при этом на данном этапе не учитываются параметрические различия между оцениваемыми объектами и подобранными объектами-аналогами (местоположение, различие в общей площади, условие торга и т. п.). Конечная стоимость оцениваемого объекта может не попасть в выделенный диапазон после введения корректировок на параметрическое различие между оцениваемым объектом и подобранными объектами-аналогами.

На цену продажи наиболее существенное влияние оказывают следующие факторы:

1. Функциональное назначение;
2. Уторгование (разница между ценой предложения и ценой сделки);
3. Местоположение (удаленность от МКАД);
4. Площадь участка (фактор масштаба).

Отчет об оценке № 204/22 земельного участка, площадь 119 310 кв. м., кадастровый номер: 50:23:0040218:7, категория земель: земли сельскохозяйственного назначения, разрешенное использование ведение сельхозпроизводства, расположенный по адресу: местоположение установлено относительно ориентира, расположенного за пределами участка. Ориентир: д. Становое. Участок находится примерно в 75 м, по направлению на северо-восток от ориентира. Почтовый адрес ориентира: обл. Московская, р-н Раменский, сельское поселение Софьинское

9. ОПИСАНИЕ ПРОЦЕССА ОЦЕНКИ ОБЪЕКТА ОЦЕНКИ В ЧАСТИ ПРИМЕНЕНИЯ ПОДХОДОВ К ОЦЕНКЕ

Проведение оценки включало следующие этапы:

- заключение договора на проведение оценки, включающего задание на оценку;
- сбор и анализ информации, необходимой для проведения оценки;
- применение подходов к оценке, включая выбор методов оценки и осуществление необходимых расчетов;
- согласование (в случае необходимости) результатов и определение итоговой величины стоимости объекта оценки;
- составление отчета об оценке.

В отчет об оценке могут включаться расчетные величины и выводы по результатам дополнительных исследований, предусмотренные заданием на оценку, которые не рассматриваются как результат оценки в соответствии с Федеральным стандартом «Цель оценки и виды стоимости (ФСО № 2)», а также иные сведения, необходимые для полного и недвусмысленного толкования результатов проведения оценки объекта оценки, отраженных в отчете.

Оценщик осуществляет сбор и анализ информации, необходимой для проведения оценки объекта оценки. Оценщик изучает количественные и качественные характеристики объекта оценки, собирает информацию, существенную для определения стоимости объекта оценки теми подходами и методами, которые на основании суждения оценщика должны быть применены при проведении оценки, в том числе:

- информацию о политических, экономических, социальных и экологических и прочих факторах, оказывающих влияние на стоимость объекта оценки;
- информацию о спросе и предложении на рынке, к которому относится объект оценки, включая информацию о факторах, влияющих на спрос и предложение, количественных и качественных характеристиках данных факторов;
- информацию об объекте оценки, включая правоустанавливающие документы, сведения об обременениях, связанных с объектом оценки, информацию о физических свойствах объекта оценки, его технических и эксплуатационных характеристиках, износе и устареваниях, прошлых и ожидаемых доходах и затратах, данные бухгалтерского учета и отчетности, относящиеся к объекту оценки, а также иную информацию, существенную для определения стоимости объекта оценки.

Оценщиком соблюдены требования статьи 16 Федерального закона №135-ФЗ «Об оценочной деятельности в Российской Федерации» о независимости оценщика.

Оценщик вправе самостоятельно определять необходимость применения тех или иных подходов к оценке и конкретных методов оценки в рамках применения каждого из подходов.

При проведении оценки возможно установление дополнительных к указанным в задании на оценку допущений, связанных с предполагаемым использованием результатов оценки и спецификой объекта оценки.

Оценщик для получения итоговой стоимости объекта оценки осуществляет согласование (обобщение) результатов расчета стоимости объекта оценки при использовании различных подходов к оценке и методов оценки.

По итогам проведения оценки составляется отчет об оценке. Отчет об оценке представляет собой документ, содержащий сведения доказательственного значения, составленный в соответствии с законодательством Российской Федерации об оценочной деятельности, в том числе Федеральным стандартом оценки №3, нормативными правовыми актами уполномоченного федерального органа, осуществляющего функции по нормативно-правовому регулированию оценочной деятельности, а также стандартами и правилами оценочной деятельности, установленными саморегулируемой организацией оценщиков, членом которой является оценщик, подготовивший отчет.

Итоговая величина рыночной или иной стоимости объекта оценки, указанная в отчете, составленном по основаниям и в порядке, которые предусмотрены Федеральным законом от 29 июля 1998 г. № 135-

Отчет об оценке № 204/22 земельного участка, площадь 119 310 кв. м., кадастровый номер: 50:23:0040218:7, категория земель: земли сельскохозяйственного назначения, разрешенное использование ведение сельхозпроизводства, расположенный по адресу: местоположение установлено относительно ориентира, расположенного за пределами участка. Ориентир: д. Становое. Участок находится примерно в 75 м, по направлению на северо-восток от ориентира. Почтовый адрес ориентира: обл. Московская, р-н Раменский, сельское поселение Софьинское

ФЗ «Об оценочной деятельности в Российской Федерации», признается достоверной и рекомендуемой для целей совершения сделки с объектом оценки, если в порядке, установленном законодательством Российской Федерации, или в судебном порядке не установлено иное.

При составлении отчета об оценке оценщик должен придерживаться следующих принципов:

- в отчете должна быть изложена информация, существенная с точки зрения оценщика для определения стоимости объекта оценки;
- информация, приведенная в отчете об оценке, существенным образом влияющая на стоимость объекта оценки, должна быть подтверждена;
- содержание отчета об оценке не должно вводить в заблуждение заказчика оценки и иных заинтересованных лиц (пользователи отчета об оценке), а также не должно допускать неоднозначного толкования полученных результатов;

Результатом оценки является итоговая величина стоимости объекта оценки. Результат оценки может использоваться при определении сторонами цены для совершения сделки или иных действий с объектом оценки, в том числе при совершении сделок купли-продажи, передаче в аренду или залог, страховании, кредитовании, внесении в уставный (складочный) капитал, для целей налогообложения, при составлении финансовой (бухгалтерской) отчетности, реорганизации юридических лиц и приватизации имущества, разрешении имущественных споров и в иных случаях.

9.1. Последовательность определения стоимости

Согласно п. 11 ФСО № 1, основными подходами, используемыми при проведении оценки, являются рыночный (сравнительный), доходный и затратный подходы. При выборе используемых при проведении оценки подходов следует учитывать не только возможность применения каждого из подходов, но и цели и задачи оценки, предполагаемое использование результатов оценки, допущения, полноту и достоверность исходной информации. На основе анализа указанных факторов обосновывается выбор подходов, используемых Оценщиком.

Согласно п. 24 ФСО № 1, Оценщик вправе самостоятельно определять необходимость применения тех или иных подходов к оценке и конкретных методов оценки в рамках применения каждого из подходов.

Ввиду определения справедливой стоимости в данном Отчете об оценке, Оценщик далее приводит особенности её расчёта.

Согласно п. 2 IFRS 13 справедливая стоимость - это рыночная оценка, а не оценка, формируемая с учетом специфики предприятия. По некоторым активам и обязательствам могут существовать наблюдаемые рыночные операции или рыночная информация. По другим активам и обязательствам наблюдаемые рыночные операции или рыночная информация могут отсутствовать. Однако цель оценки справедливой стоимости в обоих случаях одна и та же - определить цену, по которой проводилась бы операция, осуществляемая на организованном рынке, по продаже актива или передаче обязательства между участниками рынка на дату оценки в текущих рыночных условиях (то есть выходная цена на дату оценки с точки зрения участника рынка, который удерживает актив или имеет обязательство).

Если цена на идентичный актив или обязательство не наблюдается на рынке, предприятие оценивает справедливую стоимость, используя другой метод оценки, который обеспечивает максимальное использование уместных наблюдаемых исходных данных и минимальное использование ненаблюдаемых исходных данных. Поскольку справедливая стоимость является рыночной оценкой, она определяется с использованием таких допущений, которые участники рынка использовали бы при определении стоимости актива или обязательства, включая допущения о риске. Следовательно, намерение предприятия удержать актив или урегулировать, или иным образом выполнить обязательство не является уместным фактором при оценке справедливой стоимости.

Цель оценки справедливой стоимости заключается в том, чтобы определить цену, по которой проводилась бы операция на добровольной основе по продаже актива или передаче обязательства между участниками рынка на дату оценки в текущих рыночных условиях. Оценка справедливой стоимости требует от предприятия выяснения всех указанных ниже моментов:

Отчет об оценке № 204/22 земельного участка, площадь 119 310 кв. м., кадастровый номер: 50:23:0040218:7, категория земель: земли сельскохозяйственного назначения, разрешенное использование ведение сельхозпроизводства, расположенный по адресу: местоположение установлено относительно ориентира, расположенного за пределами участка. Ориентир: д. Становое. Участок находится примерно в 75 м, по направлению на северо-восток от ориентира. Почтовый адрес ориентира: обл. Московская, р-н Раменский, сельское поселение Софьинское

- конкретный актив или обязательство, являющееся объектом оценки (в соответствии с его единицей учета);
- в отношении нефинансового актива, исходное условие оценки, являющееся приемлемым для оценки (в соответствии с его наилучшим и наиболее эффективным использованием);
- основной (или наиболее выгодный) для актива или обязательства рынок;
- метод или методы оценки, приемлемые для определения справедливой стоимости, с учетом наличия данных для разработки исходных данных, представляющих допущения, которые использовались бы участниками рынка при установлении цены на актив или обязательство, а также уровня в иерархии справедливой стоимости, к которому относятся эти исходные данные.

Оценка справедливой стоимости предполагает проведение операции по продаже актива или передаче обязательства:

- на рынке, который является основным для данного актива или обязательства;
- при отсутствии основного рынка на рынке, наиболее выгодном для данного актива или обязательства.

Предприятию нет необходимости проводить изнуряющий поиск всех возможных рынков для идентификации основного рынка или, при отсутствии основного рынка, наиболее выгодного рынка, однако, оно должно учитывать всю информацию, которая является обоснованно доступной. При отсутствии доказательств обратного рынок, на котором предприятие вступило бы в сделку по продаже актива или передаче обязательства, считается основным рынком или, при отсутствии основного рынка, наиболее выгодным рынком.

При наличии основного рынка для актива или обязательства оценка справедливой стоимости должна представлять цену на данном рынке (такая цена либо является непосредственно наблюдаемой, либо рассчитывается с использованием другого метода оценки), даже если цена на другом рынке является потенциально более выгодной на дату оценки.

Предприятие должно иметь доступ к основному (или наиболее выгодному) рынку на дату оценки. Поскольку различные предприятия (и направления бизнеса в рамках таких предприятий), осуществляющие различные виды деятельности, могут иметь доступ к различным рынкам, основные (или наиболее выгодные) рынки для одного и того же актива или обязательства могут быть разными для различных предприятий (и направлений бизнеса в рамках таких предприятий). Следовательно, основной (или наиболее выгодный) рынок (и, соответственно, участников рынка) необходимо рассматривать с точки зрения предприятия, учитывая таким образом различия между и среди предприятий, осуществляющих различные виды деятельности.

Для того чтобы добиться наибольшей последовательности и сопоставимости оценок справедливой стоимости и раскрытия соответствующей информации, IFRS 13 устанавливает иерархию справедливой стоимости, которая делит исходные данные для метода оценки, используемые для оценки справедливой стоимости, на три уровня. Иерархия справедливой стоимости отдает наибольший приоритет котированным ценам (некорректируемым) на активных рынках для идентичных активов или обязательств (исходные данные 1 Уровня) и наименьший приоритет ненаблюдаемым исходным данным (исходные данные 3 Уровня).

Наличие уместных исходных данных и их относительная субъективность могут повлиять на выбор приемлемых методов оценки. Однако иерархия справедливой стоимости отдает приоритет исходным данным для методов оценки, а не методам оценки, используемым для оценки справедливой стоимости.

Иерархия справедливой стоимости (иерархия данных)

1. Исходные данные 1 Уровня - это котированные цены (некорректируемые) на активных рынках для идентичных активов или обязательств, к которым предприятие может получить доступ на дату оценки. Котированная цена на активном рынке представляет собой наиболее надежное доказательство справедливой стоимости и должна использоваться для оценки справедливой стоимости без корректировки всякий раз, когда она доступна.

Исходные данные 1 Уровня будут доступны для многих финансовых активов и финансовых

обязательств, некоторые из которых могут быть обменены на многочисленных активных рынках (например, на различных биржах). Следовательно, особое внимание в пределах 1 Уровня уделяется определению следующего:

- основной рынок для актива или обязательства, или, при отсутствии основного рынка, наиболее выгодный рынок для актива или обязательства;
- может ли предприятие участвовать в операции с активом или обязательством по цене данного рынка на дату оценки.

Исходные данные 1 Уровня должны корректироваться только в следующих случаях:

- когда предприятие удерживает большое количество аналогичных (но неидентичных) активов или обязательств (например, долговые ценные бумаги), которые оцениваются по справедливой стоимости, а котируемая цена на активном рынке существует, но не является доступной в любой момент, для каждого из данных активов или обязательств по отдельности (то есть при условии наличия большого количества аналогичных активов или обязательств, удерживаемых предприятием, было бы трудно получить информацию о ценах для каждого отдельного актива или обязательства на дату оценки). В таком случае в качестве практического подручного средства предприятие может оценивать справедливую стоимость, используя альтернативный метод оценки, который не основывается исключительно на котируемых ценах (например, матричное ценообразование). Однако использование альтернативного метода оценки приводит к получению оценки справедливой стоимости, которая относится к более низкому уровню в иерархии справедливой стоимости.
- когда котируемая цена на активном рынке не представляет собой справедливую стоимость на дату оценки. Так может обстоять дело, когда, например, существенные события (такие как операции на рынке «от принципала к принципалу», торги на посредническом рынке или объявления) имеют место после закрытия рынка, но до наступления даты оценки. Предприятие должно установить и последовательно применять политику идентификации таких событий, которые могут повлиять на оценки справедливой стоимости. Однако если котируемая цена корректируется с учетом новой информации, такая корректировка приводит к получению оценки справедливой стоимости, которая относится к более низкому уровню в иерархии справедливой стоимости.
- при оценке справедливой стоимости обязательства или собственного долевого инструмента предприятия с использованием котируемой цены на идентичную единицу, которая продается как актив на активном рынке, и такая цена должна корректироваться с учетом факторов, специфических для единицы или актива. Если корректировка котируемой цены актива не требуется, результатом будет получение оценки справедливой стоимости, относимой к 1 Уровню в иерархии справедливой стоимости. Однако любая корректировка котируемой цены актива приведет к получению оценки справедливой стоимости, относимой к более низкому уровню в иерархии справедливой стоимости.

2. Исходные данные 2 Уровня - это исходные данные, которые не являются котируемыми ценами, включенными в 1 Уровень, и которые прямо или косвенно являются наблюдаемыми для актива или обязательства. Если актив или обязательство имеет определенный (договорной) период, исходные данные 2 Уровня должны быть наблюдаемыми для практически всего срока действия актива или обязательства. Исходные данные 2 Уровня включают следующее:

- котируемые цены на аналогичные активы или обязательства на активных рынках.
- котируемые цены на идентичные или аналогичные активы, или обязательства на рынках, которые не являются активными.
- исходные данные, за исключением котируемых цен, которые являются наблюдаемыми для актива или обязательства, например:
 - ✓ ставки вознаграждения и кривые доходности, наблюдаемые с обычно котируемыми интервалами;
 - ✓ подразумеваемая волатильность;
 - ✓ кредитные спреды.
- подтверждаемые рынком исходные данные.

Отчет об оценке № 204/22 земельного участка, площадь 119 310 кв. м., кадастровый номер: 50:23:0040218:7, категория земель: земли сельскохозяйственного назначения, разрешенное использование ведение сельхозпроизводства, расположенный по адресу: местоположение установлено относительно ориентира, расположенного за пределами участка. Ориентир: д. Становое. Участок находится примерно в 75 м, по направлению на северо-восток от ориентира. Почтовый адрес ориентира: обл. Московская, р-н Раменский, сельское поселение Софьинское

Корректировки исходных данных 2 Уровня меняются в зависимости от факторов, специфических для актива или обязательства. Такие факторы включают следующее:

- состояние или местонахождение актива;
- степень, в которой исходные данные относятся к единицам, которые сопоставимы с активом или обязательством;
- объем или уровень деятельности на рынках, на которых наблюдаются эти исходные данные.

Корректировка исходных данных 2 Уровня, которые являются существенными для оценки в целом, может привести к получению оценки справедливой стоимости, которая относится к 3 Уровню в иерархии справедливой стоимости, если для корректировки используются существенные ненаблюдаемые исходные данные.

3. Исходные данные 3 Уровня - это ненаблюдаемые исходные данные для актива или обязательства. Ненаблюдаемые исходные данные должны использоваться для оценки справедливой стоимости в том случае, если уместные наблюдаемые исходные данные не доступны, таким образом учитываются ситуации, при которых наблюдается небольшая, при наличии таковой, деятельность на рынке в отношении актива или обязательства на дату оценки. Однако цель оценки справедливой стоимости остается прежней, то есть выходная цена на дату оценки с точки зрения участника рынка, который удерживает актив или имеет обязательство. Следовательно, ненаблюдаемые исходные данные должны отражать допущения, которые участники рынка использовали бы при установлении цены на актив или обязательство, включая допущения о риске.

Допущения о риске включают риск, присущий конкретному методу оценки, используемому для оценки справедливой стоимости (такому как модель ценообразования), и риск, присущий исходным данным метода оценки. Оценка, не включающая корректировку с учетом рисков, не будет представлять оценку справедливой стоимости, если участники рынка будут включать такую корректировку при установлении цены на актив или обязательство. Например, может возникнуть необходимость включить корректировку с учетом рисков при наличии значительной неопределенности оценки.

Применять ненаблюдаемые исходные данные следует, используя всю информацию, доступную в сложившихся обстоятельствах, которая может включать собственные данные предприятия. При разработке ненаблюдаемых исходных данных предприятие может начать со своих собственных данных, но оно должно корректировать эти данные, если обоснованно доступная информация указывает на то, что другие участники рынка использовали бы другие данные или существует какая-то информация, специфическая для предприятия, которая недоступна для других участников рынка (например, синергия, специфическая для предприятия). Предприятию нет необходимости прилагать чрезмерные усилия, чтобы получить информацию о допущениях участников рынка. Однако предприятие должно учитывать всю информацию о допущениях участников рынка, которая является обоснованно доступной. Ненаблюдаемые исходные данные, разработанные в соответствии с вышеописанной процедурой, считаются допущениями участников рынка и удовлетворяют цели оценки справедливой стоимости.

Методы оценки

Оценка должна проводиться такими методами оценки, которые являются приемлемыми в сложившихся обстоятельствах и для которых доступны данные, достаточные для оценки справедливой стоимости, при этом максимально используются уместные наблюдаемые исходные данные и минимально используются ненаблюдаемые исходные данные.

Тремя наиболее широко используемыми методами оценки являются рыночный подход, затратный подход и доходный подход. Необходимо использовать методы оценки, совместимые с одним или несколькими из данных подходов для оценки справедливой стоимости.

В некоторых случаях приемлемым будет использование одного метода оценки (например, при оценке актива или обязательства с использованием котируемой цены на активном рынке для идентичных активов или обязательств). В других случаях приемлемым будет использование множественных методов оценки (например, так может обстоять дело при оценке единицы, генерирующей денежные средства). Если для оценки справедливой стоимости используются множественные методы оценки,

Отчет об оценке № 204/22 земельного участка, площадь 119 310 кв. м., кадастровый номер: 50:23:0040218:7, категория земель: земли сельскохозяйственного назначения, разрешенное использование ведение сельхозпроизводства, расположенный по адресу: местоположение установлено относительно ориентира, расположенного за пределами участка. Ориентир: д. Становое. Участок находится примерно в 75 м, по направлению на северо-восток от ориентира. Почтовый адрес ориентира: обл. Московская, р-н Раменский, сельское поселение Софьинское

то результаты (то есть соответствующие показатели справедливой стоимости) должны оцениваться путем рассмотрения целесообразности диапазона значений, обозначенных данными результатами. Оценка справедливой стоимости - это значение в пределах такого диапазона, которое наиболее точно представляет справедливую стоимость в сложившихся обстоятельствах.

Сравнительный подход

В соответствии с IFRS 13 при сравнительном подходе используются цены и другая уместная информация, генерируемая рыночными операциями с идентичными или сопоставимыми (то есть аналогичными) активами, обязательствами или группой активов и обязательств, такой как бизнес.

Например, в методах оценки, совместимых со сравнительным подходом, часто используются рыночные множители, возникающие из комплекта сопоставимых показателей. Множители могут находиться в одних диапазонах с другим множителем по каждому сопоставимому показателю. Для выбора надлежащего множителя из диапазона требуется использовать суждение с учетом качественных и количественных факторов, специфических для оценки.

Методы оценки, совместимые со сравнительным подходом, включают матричное ценообразование. Матричное ценообразование - это математический метод, используемый преимущественно для оценки некоторых видов финансовых инструментов, таких как долговые ценные бумаги, не основываясь лишь на котируемых ценах на определенные ценные бумаги, а скорее на отношении ценных бумаг к другим котируемым ценным бумагам, используемым как ориентир.

Основным методом рыночного подхода является *метод сравнения продаж*. Он основывается на том, что цены имущества определяются рынком. Таким образом, показатель рыночной стоимости можно рассчитать на основании изучения рыночных цен объектов имущества, конкурирующих друг с другом за долю на рынке. Применяемый процесс сопоставления является основополагающим для процесса оценки.

После того как данные по продажам будут отобраны и верифицированы, следует выбрать и проанализировать одну или несколько единиц сравнения. Единицы сравнения используют две составные части, для того чтобы вывести некий множитель (к примеру, цену в расчете на (физическую) единицу измерения или отношение, например, получаемое делением продажной цены имущества на его чистый доход, т.е. мультипликатор чистого дохода или число лет, за которое окупается покупка (букв. «годы покупки» — *years' purchase*)), который отражает точные различия между объектами имущества. Единицы сравнения, которые покупатели и продавцы на данном рынке используют при принятии своих решений о покупке и продаже, приобретают особую значимость, и им может придаваться больший вес.

Специфическими характеристиками объектов имущества и сделок, которые приводят к вариациям цен, уплачиваемых за недвижимость, являются элементы сравнения. При подходе на основе равнения продаж они имеют решающее значение. Элементы сравнения включают:

- ✓ передаваемые имущественные права, ограничения (обременения) этих прав;
- ✓ условия финансирования состоявшейся или предполагаемой сделки;
- ✓ условия аренды;
- ✓ условия рынка;
- ✓ местоположение объекта;
- ✓ физические характеристики объекта;
- ✓ экономические характеристики;
- ✓ вид использования и (или) зонирование;
- ✓ наличие движимого имущества, не связанного с недвижимостью;
- ✓ другие характеристики (элементы), влияющие на стоимость.

Чтобы провести непосредственные сравнения между имуществом, являющимся предметом сравниваемой продажи, и оцениваемым имуществом, Исполнитель должен рассмотреть возможные корректировки, основанные на различиях в элементах сравнения. Корректировки могут уменьшить различия между каждым сравниваемым имуществом и оцениваемым имуществом.

По российским Федеральным стандартам оценочной деятельности, аналогом рыночного подхода

Отчет об оценке № 204/22 земельного участка, площадь 119 310 кв. м., кадастровый номер: 50:23:0040218:7, категория земель: земли сельскохозяйственного назначения, разрешенное использование ведение сельхозпроизводства, расположенный по адресу: местоположение установлено относительно ориентира, расположенного за пределами участка. Ориентир: д. Становое. Участок находится примерно в 75 м, по направлению на северо-восток от ориентира. Почтовый адрес ориентира: обл. Московская, р-н Раменский, сельское поселение Софьинское

является сравнительный подход.

В соответствии с п. 12 ФСО № 1 рыночный (сравнительный) подход - это совокупность методов оценки, основанных на получении стоимости объекта оценки путем сравнения оцениваемого объекта с объектами-аналогами. Объект-аналог - объект, сходный объекту оценки по основным экономическим, материальным, техническим и другим характеристикам, определяющим его стоимость.

Сравнительный (рыночный) подход рекомендуется применять, когда доступна достоверная и достаточная для анализа информация о ценах и характеристиках объектов-аналогов. При этом могут применяться как цены совершенных сделок, так и цены предложений.

В рамках сравнительного (рыночного) подхода применяются различные методы, основанные как на прямом сопоставлении оцениваемого объекта и объектов-аналогов, так и методы, основанные на анализе статистических данных и информации о рынке объекта оценки (пункты 13 - 14 ФСО № 1).

Доходный подход

В соответствии с IFRS 13 при использовании доходного подхода будущие суммы (например, потоки денежных средств или доходы и расходы) преобразовываются в единую сумму на текущий момент (то есть дисконтированную). При использовании доходного подхода оценка справедливой стоимости отражает текущие рыночные ожидания в отношении таких будущих сумм.

Методы оценки доходным подходом:

- методы оценки по приведенной стоимости;
- модели оценки опциона, такие как формула Блэка-Шоулса-Мерттона или биномиальная модель (то есть структурная модель), которые включают методы оценки по приведенной стоимости и отражают как временную, так и внутреннюю стоимость опциона; и
- метод дисконтированных денежных потоков, который используется для оценки справедливой стоимости некоторых нематериальных активов.

Методы оценки по приведенной стоимости

Приведенная стоимость (то есть применение доходного подхода) - это инструмент, используемый для связывания будущих сумм (например, потоков денежных средств или значений стоимости) с существующей суммой с использованием ставки дисконтирования. Определение справедливой стоимости актива или обязательства с использованием метода оценки по приведенной стоимости охватывает все следующие элементы с точки зрения участников рынка на дату оценки:

- оценка будущих потоков денежных средств от оцениваемого актива или обязательства;
- ожидания в отношении возможных изменений суммы и времени получения потоков денежных средств, представляющих неопределенность, присущую потокам денежных средств;
- временная стоимость денег, представленная ставкой по безрисковым монетарным активам, сроки погашения или сроки действия, которых совпадают с периодом, охватываемым потоками денежных средств, и которые не представляют никакой неопределенности в отношении сроков и риска дефолта для их держателя (то есть безрисковая ставка вознаграждения);
- цена, уплачиваемая за принятие неопределенности, присущей потокам денежных средств (то есть премия за риск);
- другие факторы, которые участники рынка приняли бы во внимание в сложившихся обстоятельствах;
- в отношении обязательства, риск невыполнения обязательств, относящийся к данному обязательству, включая собственный кредитный риск предприятия (то есть лица, принявшего на себя обязательство).

Методы оценки по приведенной стоимости отличаются в зависимости от того, как они используют элементы, описанные выше. Однако нижеследующие общие принципы регулируют применение любого метода оценки по приведенной стоимости, используемого для оценки справедливой стоимости:

- потоки денежных средств и ставки дисконтирования должны отражать допущения, которые использовались бы участниками рынка при установлении цены на актив или обязательство;

Отчет об оценке № 204/22 земельного участка, площадь 119 310 кв. м., кадастровый номер: 50:23:0040218:7, категория земель: земли сельскохозяйственного назначения, разрешенное использование ведение сельхозпроизводства, расположенный по адресу: местоположение установлено относительно ориентира, расположенного за пределами участка. Ориентир: д. Становое. Участок находится примерно в 75 м, по направлению на северо-восток от ориентира. Почтовый адрес ориентира: обл. Московская, р-н Раменский, сельское поселение Софьинское

- для потоков денежных средств и ставок дисконтирования должны учитываться только те факторы, которые относятся к оцениваемому активу или обязательству;
- для того чтобы избежать двойного учета или не упустить влияние факторов риска, ставки дисконтирования должны отражать допущения, совместимые с допущениями, присущими потокам денежных средств. Например, ставка дисконтирования, отражающая неопределенность ожиданий в отношении будущего дефолта, будет приемлемой при использовании предусмотренных договором потоков денежных средств от ссуды (то есть метод корректировки ставки дисконтирования). Та же самая ставка не должна применяться при использовании ожидаемых (то есть взвешенных с учетом вероятности) потоков денежных средств (то есть метод оценки по ожидаемой приведенной стоимости), потому что ожидаемые потоки денежных средств уже отражают допущения о неопределенности в отношении будущего дефолта; вместо этого должна использоваться ставка дисконтирования, соизмеримая с риском, присущим ожидаемым потокам денежных средств;
- допущения в отношении потоков денежных средств и ставок дисконтирования должны быть последовательными между собой. Например, номинальные потоки денежных средств, которые включают эффект инфляции, должны дисконтироваться по ставке, включающей эффект инфляции. Номинальная безрисковая ставка вознаграждения включает эффект инфляции. Фактические потоки денежных средств, исключая эффект инфляции, должны дисконтироваться по ставке, исключая эффект инфляции. Аналогичным образом потоки денежных средств за вычетом налогов должны дисконтироваться с использованием ставки дисконтирования за вычетом налогов. Потоки денежных средств до уплаты налогов должны дисконтироваться по ставке, совместимой с указанными потоками денежных средств;
- ставки дисконтирования должны учитывать основополагающие экономические факторы, связанные с валютой, в которой выражены потоки денежных средств.

Определение справедливой стоимости с использованием методов оценки по приведенной стоимости осуществляется в условиях неопределенности, потому что используемые потоки денежных средств являются скорее расчетными величинами, нежели известными суммами. Во многих случаях как сумма, так и сроки получения потоков денежных средств являются неопределенными. Даже предусмотренные договором фиксированные суммы, такие как платежи по ссуде, являются неопределенными, если существует риск дефолта.

Модели оценки опциона:

- Модель ценообразования опционов Блэка-Шоулза (англ. Black-Scholes Option Pricing Model, OPM) — это модель, которая определяет теоретическую цену на европейские опционы, подразумевающая, что если базовый актив торгуется на рынке, то цена опциона на него неявным образом уже устанавливается самим рынком. Данная модель получила широкое распространение на практике и, помимо всего прочего, может также использоваться для оценки всех производных бумаг, включая варранты, конвертируемые ценные бумаги, и даже для оценки собственного капитала финансово зависимых фирм.
- Согласно Модели Блэка-Шоулза, ключевым элементом определения стоимости опциона является ожидаемая волатильность базового актива. В зависимости от колебания актива, цена на него возрастает или понижается, что прямо пропорционально влияет на стоимость опциона. Таким образом, если известна стоимость опциона, то можно определить уровень волатильности ожидаемой рынком¹⁵.
- Биномиальная модель предполагает больший объем вычислений, чем модель Блэка - Шоулза и позволяет вводить собственное распределение цен. Данная модель также известна как биномиальная модель Кокса-Росса - Рубинштейна или C-11-П-модель.
- Биномиальная модель дает представление о детерминантах стоимости опциона. Она определяется не ожидаемой ценой актива, а его текущей ценой, которая, естественно, отражает ожидания, связанные с будущим. Биномиальная модель в гораздо большей степени приспособлена для анализа досрочного исполнения опциона, поскольку в ней учитываются

¹⁵ Источник: данные интернет-портала «Economicportal»: Модель Блэка-Шоулза (http://www.economicportal.ru/ponyatiya-all/black_scholes_model.html)

Отчет об оценке № 204/22 земельного участка, площадь 119 310 кв. м., кадастровый номер: 50:23:0040218:7, категория земель: земли сельскохозяйственного назначения, разрешенное использование ведение сельхозпроизводства, расположенный по адресу: местоположение установлено относительно ориентира, расположенного за пределами участка. Ориентир: д. Становое. Участок находится примерно в 75 м, по направлению на северо-восток от ориентира. Почтовый адрес ориентира: обл. Московская, р-н Раменский, сельское поселение Софьинское

денежные потоки в каждом периоде времени, а не только на момент истечения¹⁶.

Метод дисконтированных денежных потоков

Согласно п. 11 Приложения В IFRS 3 метод дисконтированных денежных потоков используется для оценки справедливой стоимости нематериальных активов. В связи с тем, что объекты исследования не являются нематериальными активами, данный метод не рассматривается в рамках настоящего Отчета.

По российским Федеральным стандартам оценочной деятельности, так же имеется доходный подход.

В соответствии с п. 15 ФСО № 1 доходный подход - это совокупность методов оценки, основанных на определении ожидаемых доходов от использования объекта оценки.

Доходный подход рекомендуется применять, когда существует достоверная информация, позволяющая прогнозировать будущие доходы, которые объект оценки способен приносить, а также связанные с объектом оценки расходы. В рамках доходного подхода применяются различные методы, основанные на дисконтировании денежных потоков и капитализации дохода (пункты 15 - 17 ФСО № 1).

Затратный подход

В соответствии с IFRS 13 при затратном подходе отражается сумма, которая потребовалась бы в настоящий момент для замены производительной способности актива (часто называемой текущей стоимостью замещения).

С точки зрения продавца как участника рынка цена, которая была бы получена за актив, основана на той сумме, которую покупатель как участник рынка заплатит, чтобы приобрести или построить замещающий актив, обладающий сопоставимой пользой, с учетом морального износа. Причина этого заключается в том, что покупатель как участник рынка не заплатил бы за актив сумму больше, чем сумма, за которую он мог бы заменить производительную способность данного актива.

По российским Федеральным стандартам оценочной деятельности, так же имеется затратный подход.

В соответствии с п. 18 ФСО № 1 затратный подход - это совокупность методов оценки стоимости объекта оценки, основанных на определении затрат, необходимых для приобретения, воспроизводства либо замещения объекта оценки с учетом износа и устареваний. Затратный подход преимущественно применяется в тех случаях, когда существует достоверная информация, позволяющая определить затраты на приобретение, воспроизводство либо замещение объекта оценки.

В рамках затратного подхода применяются различные методы, основанные на определении затрат на создание точной копии объекта оценки или объекта, имеющего аналогичные полезные свойства. Критерии признания объекта точной копией объекта оценки или объектом, имеющим сопоставимые полезные свойства, определяются федеральными стандартами оценки, устанавливающими требования к проведению оценки отдельных видов объектов оценки и (или) для специальных целей (пункты 18 - 20 ФСО № 1).

Согласно п. 24 ФСО № 7, затратный подход рекомендуется применять в следующих случаях:

- для оценки объектов недвижимости - земельных участков, застроенных объектами капитального строительства, или объектов капитального строительства, но не их частей, например, жилых и нежилых помещений;
- для оценки недвижимости, если она соответствует наиболее эффективному использованию земельного участка как незастроенного, и есть возможность корректной оценки физического износа, а также функционального и внешнего (экономического) устареваний объектов капитального строительства;
- при низкой активности рынка, когда недостаточно данных, необходимых для применения рыночного (сравнительного) и доходного подходов к оценке, а также для оценки недвижимости специального назначения и использования (например, линейных объектов, гидротехнических

¹⁶ Источники: Лоренс Дж. МакМиллан. МакМиллан «Об опционах» — М.: «ИК «Аналитика», 2002 г. (<http://economy-ru.com/forex-treying/binomialnaya-model.html>); Большая Энциклопедия Нефти Газа (<http://www.ngpedia.ru/id159752p1.html>)

Отчет об оценке № 204/22 земельного участка, площадь 119 310 кв. м., кадастровый номер: 50:23:0040218:7, категория земель: земли сельскохозяйственного назначения, разрешенное использование ведение сельхозпроизводства, расположенный по адресу: местоположение установлено относительно ориентира, расположенного за пределами участка. Ориентир: д. Становое. Участок находится примерно в 75 м, по направлению на северо-восток от ориентира. Почтовый адрес ориентира: обл. Московская, р-н Раменский, сельское поселение Софьинское

сооружений, водонапорных башен, насосных станций, котельных, инженерных сетей и другой недвижимости, в отношении которой рыночные данные о сделках и предложениях отсутствуют).

При выборе подходов к оценке стоимости рассматриваемых земельных участков и строений Оценщик руководствовался следующим:

- условиями применения каждого подхода оценки;
- наличием и полнотой информации, необходимой для осуществления расчётов по каждому подходу;
- состоянием рынка продаж.

Таблица 9.1-1 Обоснование применения подходов для строений

№ п/п	Наименование подхода	Условия применения	Применимость
1	Затратный подход	Наличие возможности расчета восстановительной или замещающей стоимости.	Согласно п. 19 ФСО-1 затратный подход преимущественно применяется в тех случаях, когда существует достоверная информация, позволяющая определить затраты на приобретение, воспроизводство либо замещение объекта оценки. Согласно п. 20 ФСО-1 в рамках затратного подхода применяются различные методы, основанные на определении затрат на создание точной копии объекта оценки или объекта, имеющего аналогичные полезные свойства. Критерии признания объекта точной копией объекта оценки или объектом, имеющим сопоставимые полезные свойства, определяются федеральными стандартами оценки, устанавливающими требования к проведению оценки отдельных видов объектов оценки и (или) для специальных целей. Для определения рыночной стоимости земельных участков затратный подход не применим.
2	Сравнительный подход	Наличие информации о ценах сделок, являющимися аналогами оцениваемого объекта. При отсутствии информации о ценах сделок допускается использование цен предложения (спроса).	При анализе информации об объектах, рассматриваемых в качестве объектов - аналогов объектам оценки Оценщик выявил достаточное для оценки количество объектов-аналогов с известными ценами сделок и (или) предложений, сопоставимых с оцениваемым объектом по ценообразующим факторам
3	Доходный подход	Наличие возможности получения дохода от объекта оценки (сдача в аренду).	Доходный подход рассматривает недвижимость с точки зрения инвестиционной привлекательности, то есть как объект вложения с целью получения в будущем соответствующего дохода. Доходный подход применяется, когда существует достоверная информация, позволяющая прогнозировать будущие доходы, которые объект оценки способен приносить, а также связанные с объектом оценки расходы (п. 16, ФСО 1). На момент проведения оценки оценщик не располагал достоверной информацией, позволяющей прогнозировать будущие доходы, которые объект оценки способен приносить, а также связанные с объектом оценки расходы. На основании вышесказанного и в соответствии со п. 16 ФСО-1 для оценки рыночной стоимости объекта оценки не будет использован доходный подход.

Вывод: Из проведенного выше анализа следует, что МСФО и ФСО включают в себя 3 подхода при проведении оценки. Исключением является различие в наименовании сравнительного подхода, по МСФО данный подход называется рыночным. Три подхода к оценке независимы друг от друга, хотя каждый из них основывается на одних и тех же экономических принципах. Предполагается, что все три подхода должны приводить к одинаковому результату, однако, окончательное заключение о стоимости зависит от рассмотрения всех используемых данных и от особенностей согласования всех показателей.

В результате анализа рынка земельных участков Оценщиком было выявлено достаточное для оценки количество объектов-аналогов с известными ценами сделок и (или) предложений, сопоставимых с оцениваемым объектом по ценообразующим факторам. Таким образом, на

Отчет об оценке № 204/22 земельного участка, площадь 119 310 кв. м., кадастровый номер: 50:23:0040218:7, категория земель: земли сельскохозяйственного назначения, разрешенное использование ведение сельхозпроизводства, расположенный по адресу: местоположение установлено относительно ориентира, расположенного за пределами участка. Ориентир: д. Становое. Участок находится примерно в 75 м, по направлению на северо-восток от ориентира. Почтовый адрес ориентира: обл. Московская, р-н Раменский, сельское поселение Софьинское

основании вышесказанного и в соответствии со п. 22 ФСО №7 Оценщик считает возможным использовать метод сравнения продаж (сравнительный подход) для расчета рыночной стоимости земельного участка.

9.2. ОПРЕДЕЛЕНИЕ СТОИМОСТИ В РАМКАХ СРАВНИТЕЛЬНОГО (РЫНОЧНОГО) ПОДХОДА

Метод сравнения продаж определяет справедливую стоимость объекта на основе анализа продаж сопоставимых объектов недвижимости, которые сходны с оцениваемым объектом по размеру и использованию. Данный метод предполагает, что рынок установит цену для оцениваемого объекта тем же самым образом, что и для сопоставимых, конкурентных объектов. Для того, чтобы применить метод сравнительных продаж, оценщики используют ряд принципов оценки, включая принцип замещения, который гласит, что стоимость недвижимости, которая имеет объекты - заместители на рынке, обычно устанавливается исходя из затрат на приобретение «равно желаемого объекта-заместителя».

Применение метода сравнительных продаж заключается в последовательном выполнении следующих действий:

- подробное исследование рынка с целью получения достоверной информации обо всех факторах, имеющих отношение к объектам сравнимой полезности;
- определение подходящих единиц сравнения и проведение сравнительного анализа по каждой единице;
- сопоставление оцениваемого объекта с выбранными объектами сравнения с целью корректировки их стоимостей или исключения из списка сравниваемых;
- приведение ряда скорректированных показателей стоимости сравнимых объектов к справедливой стоимости объекта оценки.

В процессе сбора информации по сопоставимым объектам Оценщик не обнаружил информацию о совершенных сделках купли-продажи аналогичных оцениваемым участкам, т.к. информация об условиях продажи и реальной цене сделки, как правило, носит конфиденциальный характер. Поэтому расчет стоимости объектов сравнительным методом основывался на ценах предложения с учетом корректировок.

Анализ сделок по сопоставимым объектам обеспечивает оценщика информацией о цене аналога в целом. Эти данные могут использоваться только в том случае, если размеры аналога идентичны размерам оцениваемого объекта. На практике они обычно не совпадают. Чтоб сравнивать объекты недвижимости, которые отличаются по своим характеристикам, нужно найти их «общий знаменатель».

Выбор единицы сравнения

Выбор единицы сравнения зависит от вида оцениваемой недвижимости, и различными сегментами рынка недвижимости используются различные единицы сравнения.

При продажах земель используются следующие единицы сравнения:

- цена за 1 га (1 акр, 1 сотка) — при продажах больших участков земли, сельхозугодий, участков под коттеджи, участков промышленного назначения;
- цена за 1 м² при продажах земли под застройку в населенных пунктах с плотной застройкой;

При анализе продаж застроенных участков используются следующие единицы сравнения:

- цена за 1 м² общей площади улучшений — при продаже объектов недвижимости, которые настолько схожи по своим характеристикам, что их просто можно сравнивать друг с другом в м².

Исходя из предложенных основных критериев выбора единицы сравнения, можно сформулировать причины отказа от использования какой-либо единицы сравнения, а именно:

- данные единицы сравнения редко используется (практически не используется) покупателями и продавцами, а также другими специалистами на конкретном сегменте рынка.
- данные единицы сравнения не являются общими для объекта оценки и объектов-аналогов ввиду отсутствия детальной информации по объектам-аналогам.

Отчет об оценке № 204/22 земельного участка, площадь 119 310 кв. м., кадастровый номер: 50:23:0040218:7, категория земель: земли сельскохозяйственного назначения, разрешенное использование ведение сельхозпроизводства, расположенный по адресу: местоположение установлено относительно ориентира, расположенного за пределами участка. Ориентир: д. Становое. Участок находится примерно в 75 м, по направлению на северо-восток от ориентира. Почтовый адрес ориентира: обл. Московская, р-н Раменский, сельское поселение Софьинское

- данные единицы сравнения не являются удельной характеристикой (удельной ценой), что неоправданно повышает зависимость этой характеристики от общего количества ценообразующих факторов.

- имеется взаимозависимость единиц сравнения

Для дальнейших вычислений, в качестве единицы сравнения принята стоимость одной сотки земельного участка. Данная единица сравнения используется покупателями и продавцами, а также другими специалистами на рынке земельных участков.

После выбора единицы сравнения необходимо определить основные показатели или элементы сравнения, используя которые можно смоделировать стоимость оцениваемого объекта недвижимости посредством необходимых корректировок цен предложения сравнимых объектов недвижимости.

Объем доступных оценщику рыночных данных об объектах-аналогах

Были проанализированные данные из открытых источников (на различных интернет – ресурсах: www.avito.ru, cian.ru, www.domofond.ru.) по продаже земельных участков.

Правила отбора объектов-аналогов для проведения расчетов

Подбор объектов-аналогов для сельскохозяйственного производства происходил по следующим критериям:

- ✓ Объекты подбирались с расположением в Юго-Восточном направлении Московской области.
- ✓ Разрешенное использование: для сельскохозяйственного производства

Было выявлено достаточное количество предложений¹⁷ по продаже земельных участков с видом разрешенного использования «для сельскохозяйственного производства» в районе расположения оцениваемого объекта. Далее, отбор сопоставимых аналогов из числа найденных предложений осуществлялся с учетом основных ценообразующих факторов: местоположение, общая площадь, категория, транспортная доступность и вид разрешенного использования земельного участка.

Сравнительный анализ объекта оценки и каждого объекта-аналога по всем элементам сравнения

В результате применения правил отбора были отсеяны объекты с ценовыми характеристиками, нетипичными для выборки, в составе которой они представлены. Как правило, это объекты, имеющие минимальные или максимальные цены, в силу чего их присутствие в выборке целесообразно признать нетипичным и, как следствие, приводит к высокой погрешности такого рода вычислений.

Таблица 9.2-1 Характеристики сопоставимых объектов, используемых для расчета удельной стоимости 1 сотки земельных участков

Характеристики	Объект оценки	Объект аналог №1	Объект аналог №2	Объект аналог №3
Источник информации		https://www.avito.ru/zhuukovskiy/zemelnye_uchastki/uchastok_35_ga_snt_dnp_2163459463	https://www.avito.ru/zhuukovskiy/zemelnye_uchastki/uchastok_6_ga_snt_dnp_2235584517	https://www.avito.ru/ramenskoe/zemelnye_uchastki/uchastok_8_ga_snt_dnp_2351762649
Контакты		8-495-231-68-48	8-958-716-74-79	8-964-461-44-19
Место нахождения	обл. Московская, р-н Раменский, сельское поселение Софьинское	Московская область, Раменский г.о., с. Софьино	Московская область, Раменский г.о., сельское поселение Чулковское	Московская область, Раменский г.о., Раменское, ул. 100-й Свирской Дивизии
Направление	Юго-Восточное/Новорязанское шоссе	Юго-Восточное/Новорязанское шоссе	Юго-Восточное/Новорязанское шоссе	Юго-Восточное/Новорязанское шоссе
Удаление от МКАД	33	25	24	26
Категория земли	Для сельскохозяйственного производства	Земли сельскохозяйственного назначения	Земли сельскохозяйственного назначения	Земли сельскохозяйственного назначения

¹⁷ см. 8.4. Анализ фактических данных о ценах сделок и (или) предложений с объектами недвижимости из сегментов рынка, к которым может быть отнесен оцениваемый объект

Отчет об оценке № 204/22 земельного участка, площадь 119 310 кв. м., кадастровый номер: 50:23:0040218:7, категория земель: земли сельскохозяйственного назначения, разрешенное использование ведение сельхозпроизводства, расположенный по адресу: местоположение установлено относительно ориентира, расположенного за пределами участка. Ориентир: д. Становое. Участок находится примерно в 75 м, по направлению на северо-восток от ориентира. Почтовый адрес ориентира: обл. Московская, р-н Раменский, сельское поселение Софьинское

Характеристики	Объект оценки	Объект аналог №1	Объект аналог №2	Объект аналог №3
Разрешенное использование	Для сельскохозяйственного производства	для с/х производства	сельскохозяйственное производство	сельскохозяйственное производство
Передаваемые права	Собственность	Собственность	Собственность	Собственность
Площадь участка, сот.	1 193,10	350,00	600,00	800,00
Использование	Не обрабатывается	Не обрабатывается	Не обрабатывается	Не обрабатывается
Наличие подъездных путей	Имеются	Имеются	Имеются	Имеются
Стоимость предложения, руб.		8 750 000	18 000 000	22 400 000
Стоимость предложения за 1 сот, руб.		25 000	30 000	28 000

Источник: составлено Оценщиком

Таблица 9.2-2 Расчет удельной стоимости 1 сотки земельного участка

Элементы сравнения	Ед. срав.	Объект оценки	Объект аналог №1	Объект аналог №2	Объект аналог №3
Цена продажи (предложения)	руб./с от.		25 000	30 000	28 000
Общая площадь	сот.	1 193,10	350,00	600,00	800,00
Передаваемые имущественные права, ограничения (обременения) этих прав					
Качество прав		Собственность	Собственность	Собственность	Собственность
Величина корректировки	%		0,00%	0,00%	0,00%
Скорректированная цена	руб./с от.		25 000	30 000	28 000
Обременения		Доверительное управление	Не выявлены	Не выявлены	Не выявлены
Величина корректировки	%		0,00%	0,00%	0,00%
Скорректированная цена	руб./с от.		25 000	30 000	28 000
Условия финансирования состоявшейся или предполагаемой сделки					
Нетипичные условия финансирования		Отсутствуют	Отсутствуют	Отсутствуют	Отсутствуют
Величина корректировки	%		0,00%	0,00%	0,00%
Скорректированная цена	руб./с от.		25 000	30 000	28 000
Условия продажи					
Особые условия продажи		Отсутствуют	Отсутствуют	Отсутствуют	Отсутствуют
Величина корректировки	%		0,00%	0,00%	0,00%
Скорректированная цена	руб./с от.		25 000	30 000	28 000
Условия рынка					
Время продажи		15 апреля 2022 г.	Актуально на дату оценки	Актуально на дату оценки	Актуально на дату оценки
Величина корректировки	%		0,0%	0,0%	0,0%
Скорректированная цена	руб./с от.		25 000	30 000	28 000
Наличие торга			Торг предусмотрен	Торг предусмотрен	Торг предусмотрен
Величина корректировки	%		-21,60%	-21,60%	-21,60%
Скорректированная цена	руб./с от.		19 600	23 520	21 952
Местоположение и окружение объекта					

Отчет об оценке № 204/22 земельного участка, площадь 119 310 кв. м., кадастровый номер: 50:23:0040218:7, категория земель: земли сельскохозяйственного назначения, разрешенное использование ведение сельхозпроизводства, расположенный по адресу: местоположение установлено относительно ориентира, расположенного за пределами участка. Ориентир: д. Становое. Участок находится примерно в 75 м, по направлению на северо-восток от ориентира. Почтовый адрес ориентира: обл. Московская, р-н Раменский, сельское поселение Софьинское

Элементы сравнения	Ед. срав.	Объект оценки	Объект аналог №1	Объект аналог №2	Объект аналог №3
Место нахождения		обл. Московская, р-н Раменский, сельское поселение Софьинское	Московская область, Раменский г.о., с. Софьино	Московская область, Раменский г.о., сельское поселение Чулковское	Московская область, Раменский г.о., Раменское, ул. 100-й Свирской Дивизии
Величина корректировки			0,00%	0,00%	0,00%
Скорректированная цена			19 600	23 520	21 952
Расстояние до МКАД	км	33	25	24	26
Величина корректировки	%		-14,00%	-16,00%	-12,00%
Скорректированная цена	руб./с от.		16 856	19 757	19 318
Использование или зонирование					
Категория земли		Земли сельскохозяйственного назначения	Земли сельскохозяйственного назначения	Земли сельскохозяйственного назначения	Земли сельскохозяйственного назначения
Величина корректировки	%		0,00%	0,00%	0,00%
Скорректированная цена	руб./с от.		16 856	19 757	19 318
Вид разрешенного использования		Для сельскохозяйственного производства	для с/х производства	сельскохозяйственное производство	сельскохозяйственное производство
Величина корректировки	%		0,00%	0,00%	0,00%
Скорректированная цена	руб./с от.		16 856	19 757	19 318
Физические характеристики					
Площадь земельного участка	сот.	1 193,10	350,00	600,00	800,00
Величина корректировки	%		-9,00%	-9,00%	-9,00%
Скорректированная цена	руб./с от.		15 339	17 979	17 579
Экономические характеристики					
Использование		Не обрабатывается	Не обрабатывается	Не обрабатывается	Не обрабатывается
Величина корректировки	%		0,00%	0%	0,00%
Скорректированная цена	руб./с от.		15 339	17 979	17 579
Наличие подъездных путей		Имеются	Имеются	Имеются	Имеются
Величина корректировки	%		0,00%	0,00%	0,00%
Скорректированная цена	руб./с от.		15 339	17 979	17 579
Выводы					
Коэффициент вариации для данной выборки		8,39%			
Общая чистая коррекция	%		23,00%	25,00%	21,00%
Весовой коэффициент			0,332	0,328	0,340
Удельная стоимость за 1 сот. руб.	руб./с от.	16 967			

Источник: составлено Оценщиком

Комментарии к расчетной таблице:

Условия сделки (корректировка на торг, уторгование).

«Справочник оценщика недвижимости 2018. Земельные участки сельскохозяйственного назначения», Нижний Новгород, 2018 год, корректировка на уторгование имеет следующие значения:

Отчет об оценке № 204/22 земельного участка, площадь 119 310 кв. м., кадастровый номер: 50:23:0040218:7, категория земель: земли сельскохозяйственного назначения, разрешенное использование ведение сельхозпроизводства, расположенный по адресу: местоположение установлено относительно ориентира, расположенного за пределами участка. Ориентир: д. Становое. Участок находится примерно в 75 м, по направлению на северо-восток от ориентира. Почтовый адрес ориентира: обл. Московская, р-н Раменский, сельское поселение Софьинское

Таблица 9.2-3 Диапазон корректировок на уторгование для земельных участков

Таблица 59

Класс объектов	Активный рынок		
	Среднее	Расширенный интервал	
Цены предложений объектов			
1. Земельные участки под пашню	12,6%	7,7%	17,6%
2. Земельные участки под кормовые угодья	14,4%	9,2%	19,6%
3. Земельные участки под многолетние насаждения	13,0%	8,1%	18,0%
4. Земельные участки, классифицируемые как залежь	16,1%	10,6%	21,6%

В сложившихся условиях рекомендуется учитывать, максимальное значение корректировки в связи с высокой неопределенностью на внутреннем и внешнем рынках и составила -21,6%.

Удаленность от МКАД

Согласно данным справочника «Справочник оценщика недвижимости 2020. Земельные участки», Нижний Новгород, 2020 год, корректировка на удаленность от областного центра имеет следующие значения:

Таблица 9.2-4 Удаление от областного центра

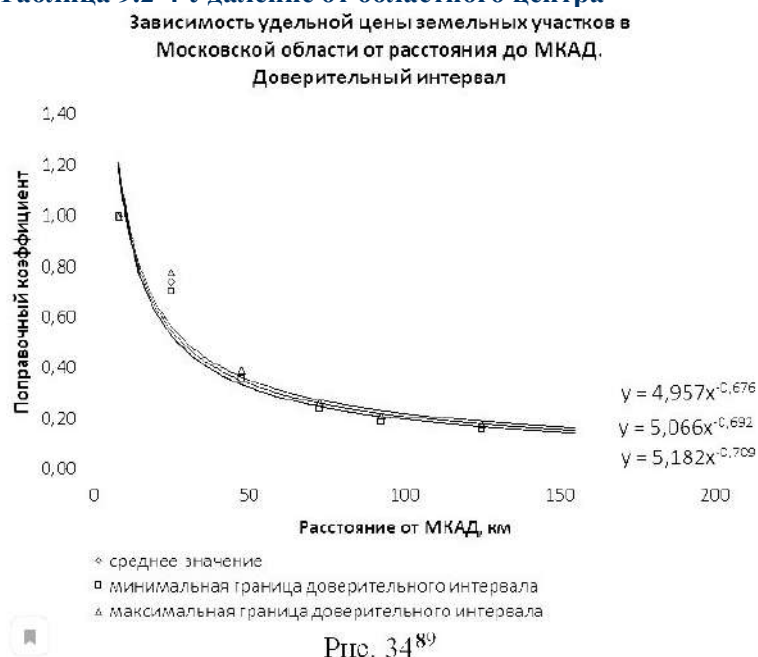


Таблица 9.2-5 Расчет корректировки на удаленность от МКАД для земельных участков

Параметр	Объект оценки	Объект-аналог №1	Объект-аналог №2	Объект-аналог №3
Расстояние до областного центра, км.	33	25	24	26
Зависимость удельной цены	0,5446	0,6320	0,6459	0,6188
Величина корректировки		-14%	-16%	-12%

Источник: составлено Оценщиком

Площадь.

Согласно данным справочника «Справочник оценщика недвижимости 2018. Земельные участки сельскохозяйственного назначения», Нижний Новгород, 2018 год, корректировка на площадь имеет следующие значения:

Отчет об оценке № 204/22 земельного участка, площадь 119 310 кв. м., кадастровый номер: 50:23:0040218:7, категория земель: земли сельскохозяйственного назначения, разрешенное использование ведение сельхозпроизводства, расположенный по адресу: местоположение установлено относительно ориентира, расположенного за пределами участка. Ориентир: д. Становое. Участок находится примерно в 75 м, по направлению на северо-восток от ориентира. Почтовый адрес ориентира: обл. Московская, р-н Раменский, сельское поселение Софьинское

Таблица 9.2-6 Диапазон корректировок на площадь для участков под сельскохозяйственное производство

Таблица 38

Земельные участки, классифицируемые как залежь					
Площадь, га		аналог			
		<10	10-30	30-100	≥100
объект оценки	<10	1,00	1,10	1,29	1,36
	10-30	0,91	1,00	1,17	1,24
	30-100	0,78	0,85	1,00	1,06
	≥100	0,73	0,80	0,94	1,00

Таблица 9.2-7 Расчет корректировки на площадь

Параметр	Объект оценки	Объект аналог №1	Объект аналог №2	Объект аналог №3
Площадь, сот	1 193,10	350,00	600,00	800,00
Площадь, га	11,93	3,50	6,00	8,00
Диапазон площади, га	10-30	менее 10	менее 10	менее 10
Корректировка		-9,0%	-9,0%	-9,0%

Источник: составлено Оценщиком

Коэффициент вариации¹⁸

Для полученного ряда скорректированных стоимостей объектов-аналогов рассчитывался коэффициент вариации. Коэффициент вариации V_{σ} – это показатель колеблемости признака в совокупности, позволяет определить сравнительную оценку вариации и дать характеристику однородности совокупности. Совокупность считается однородной, если коэффициент вариации не превышает 33% («правило трех сигм» для распределений близких к нормальному). Коэффициент вариации определяется следующим образом:

$$V_{\sigma} = \frac{\sigma}{\bar{x}} \times 100\%, \text{ где}$$

σ -среднеквадратическое отклонение,

\bar{x} - среднее арифметическое.

Если коэффициент вариации меньше 10%, то изменчивость вариационного ряда принято считать незначительной; от 10% до 20% относится к средней, больше 20% и меньше 33% к значительной, и, если коэффициент вариации превышает 33%, то это говорит о неоднородности информации и необходимости исключения самых больших и самых маленьких значений.

Коэффициент вариации для полученных скорректированных удельных стоимостей объектов-аналогов составила менее 10% - изменчивость вариационного ряда незначительная.

Внесение весовых коэффициентов

Согласно требованиям ФСО, необходимо производить обоснование всех расчетов и результатов в отчете об оценке.

Необходимо рассчитать параметр, обратный удельному весу суммы корректировок по каждому аналогу в общей сумме корректировок аналогов (чем больше удельный вес, тем меньше весовой коэффициент и наоборот). Производить расчет предлагается по следующей формуле:

$$K = \frac{(|S_A| + 1) / (|S_{1..n}| + 1)}{(|S_A| + 1) / (|S_1| + 1) + (|S_A| + 1) / (|S_2| + 1) + \dots + (|S_A| + 1) / (|S_n| + 1)} \text{ где,}$$

K – искомый весовой коэффициент;

n – номер аналога

S_A - сумма корректировок по всем аналогам;

$S_{1..n}$ - сумма корректировок аналога, для которого производится расчет;

S_1 - сумма корректировок 1 –го аналога;

S_2 - сумма корректировок 2-го аналога;

¹⁸ Теория статистики: Учебник/Под ред. Р.А. Шмойловой. – 2-е изд., доп. и перераб. – М.: Финансы и статистика, 1998. – 576с.:ил. стр.192

Отчет об оценке № 204/22 земельного участка, площадь 119 310 кв. м., кадастровый номер: 50:23:0040218:7, категория земель: земли сельскохозяйственного назначения, разрешенное использование ведение сельхозпроизводства, расположенный по адресу: местоположение установлено относительно ориентира, расположенного за пределами участка. Ориентир: д. Становое. Участок находится примерно в 75 м, по направлению на северо-восток от ориентира. Почтовый адрес ориентира: обл. Московская, р-н Раменский, сельское поселение Софьинское

S_n - сумма корректировок n-го аналога.

В расчете не учитывается корректировка на уторгование, так как это базовый коэффициент и независимо от различий объектов, для каждого объекта одинаковая и не влияет на итоговый результат.

Данную формулу можно упростить, умножив числитель и знаменатель на $1/(|S_n| + 1)$, в результате получим

$$K = \frac{1/(|S_{1..n}| + 1)}{1/(|S_1| + 1) + 1/(|S_2| + 1) + \dots + 1/(|S_n| + 1)}$$

Очевидно, что зависимость веса от суммы корректировок не линейная, иначе распределение весов было бы гораздо проще по прямой пропорции.

Таблица 9.2-8 Итоговая стоимость земельного участка

Объект оценки	Общая площадь, сот.	Удельная стоимость за 1 сот, руб.	Рыночная (справедливая) стоимость руб.	Рыночная (справедливая) стоимость (округленно) руб.
Земельный участок, площадь 119 310 кв. м., кадастровый номер: 50:23:0040218:7, категория земель: земли сельскохозяйственного назначения, разрешенное использование ведение сельхозпроизводства, расположенный по адресу: местоположение установлено относительно ориентира, расположенного за пределами участка. Ориентир: д. Становое. Участок находится примерно в 75 м, по направлению на северо-восток от ориентира. Почтовый адрес ориентира: обл. Московская, р-н Раменский, сельское поселение Софьинское	1 193,10	16 967	20 243 328	20 243 000

Источник: рассчитано Оценщиком

Отчет об оценке № 204/22 земельного участка, площадь 119 310 кв. м., кадастровый номер: 50:23:0040218:7, категория земель: земли сельскохозяйственного назначения, разрешенное использование ведение сельхозпроизводства, расположенный по адресу: местоположение установлено относительно ориентира, расположенного за пределами участка. Ориентир: д. Становое. Участок находится примерно в 75 м, по направлению на северо-восток от ориентира. Почтовый адрес ориентира: обл. Московская, р-н Раменский, сельское поселение Софьинское

10. СОГЛАСОВАНИЕ РЕЗУЛЬТАТОВ ОЦЕНКИ

10.1. ОПИСАНИЕ ПРОЦЕДУРЫ СОГЛАСОВАНИЯ РЕЗУЛЬТАТОВ ОЦЕНКИ И ВЫВОДЫ, ПОЛУЧЕННЫЕ НА ОСНОВАНИИ ПРОВЕДЕННЫХ РАСЧЕТОВ

Согласно п. 25 ФСО № 1, в случае использования нескольких подходов к оценке, а также использования в рамках какого-либо из подходов к оценке нескольких методов оценки, выполняется предварительное согласование их результатов с целью получения промежуточного результата полученного при применении подхода. При согласовании существенно отличающихся от промежуточных результатов оценки, полученных различными подходами или методами, в Отчете необходимо отразить проведенный анализ и установленную причину расхождений. Существенным признается такое отличие, при котором результат, полученный при применении одного подхода (метода), находится вне границ указанного Оценщиком диапазона стоимости, полученной при применении другого подхода (методов) (при наличии).

При согласовании результатов, в рамках применения каждого подхода Оценщик должен привести в Отчете об оценке описание процедуры соответствующего согласования. Если при согласовании используется взвешивание результатов, полученных при применении различных подходов к оценке, а также использовании разных методов в рамках применения каждого подхода, оценщик должен обосновать выбор использованных весов, присваиваемых результатам, полученным при применении различных подходов к оценке, а также использовании разных методов в рамках применения каждого подхода.

В рамках настоящего Отчета Оценщиком для определения стоимости объекта оценки был использован один подход – сравнительный, в связи с высоким соответствием данного подхода рыночным тенденциям, согласование не требуется.

Таблица 10-1 Результаты оценки различными подходами

Объект оценки	Результаты оценки, полученные при применении различных подходов к оценке		
	Затратный подход, руб.	Сравнительный подход, руб.	Доходный подход, руб.
Земельный участок, площадь 119 310 кв. м., кадастровый номер: 50:23:0040218:7, категория земель: земли сельскохозяйственного назначения, разрешенное использование ведение сельхозпроизводства, расположенный по адресу: местоположение установлено относительно ориентира, расположенного за пределами участка. Ориентир: д. Становое. Участок находится примерно в 75 м, по направлению на северо-восток от ориентира. Почтовый адрес ориентира: обл. Московская, р-н Раменский, сельское поселение Софьинское	Не применялся	20 240 000	Не применялся

10.2. ИТОГОВАЯ ВЕЛИЧИНА СТОИМОСТИ ОБЪЕКТА ОЦЕНКИ

На основании предоставленной информации, выполненного анализа и расчетов рекомендуемая нами итоговая величина рыночной (справедливой) стоимости объекта оценки, с необходимыми допущениями и ограничениями, по состоянию на дату оценки составляет:

20 240 000 (Двадцать миллионов двести сорок тысяч) рублей¹⁹

Оценщик

 К.О. Домарева

¹⁹ В соответствии с подпунктом 6 пункта 2 статьи 146 главы 21 «Налог на добавленную стоимость» Налогового кодекса Российской Федерации операции по реализации земельных участков (долей в них) не облагаются налогом на добавленную стоимость.

Отчет об оценке № 204/22 земельного участка, площадь 119 310 кв. м., кадастровый номер: 50:23:0040218:7, категория земель: земли сельскохозяйственного назначения, разрешенное использование ведение сельхозпроизводства, расположенный по адресу: местоположение установлено относительно ориентира, расположенного за пределами участка. Ориентир: д. Становое. Участок находится примерно в 75 м, по направлению на северо-восток от ориентира. Почтовый адрес ориентира: обл. Московская, р-н Раменский, сельское поселение Софьинское

Границы интервала стоимости объекта оценки

Согласно данным статьи «Практические рекомендации по определению возможных границ интервала итоговой стоимости» НП «СРОО «Экспертный совет», под ред. Ильина М.О, Лебединского В.И.²⁰ на интервал итоговой стоимости объекта оценки влияет три критерия:

Таблица 10-2 Интервал итоговой стоимости объекта оценки

Характеристика		Оборачиваемость объектов (частота сделок)		
		низкая (крупные объекты коммерческой недвижимости, объекты с уникальными характеристиками)	средняя (коммерческая недвижимость среднего масштаба)	высокая (стандартные квартиры и коммерческие объекты малого масштаба)
Развитость рынка	низкая (депрессивные регионы; объекты на значительном удалении от региональных центров)	+/- 30%	+/- 20%	+/- 15%
	средняя (региональные центры)	+/- 25%	+/- 15%	+/- 10%
	высокая (города - миллионники, крупные городские агломерации)	+/- 20%	+/- 10%	+/- 5%

Дополнительным критерием является качество (детализация) информации, использованной при проведении оценки.

На основе имитационного моделирования влияние качества (детализации) информации можно оценить в размере 0,9 – 1,1 от диапазона стоимости, указанного в таблице выше, поскольку развитость рынка земли можно охарактеризовать как высокую, а оборачиваемость объектов подобной площади (большие по площади объекты являются менее ликвидными) как среднюю.

Итоговый интервал определяется по следующей формуле:

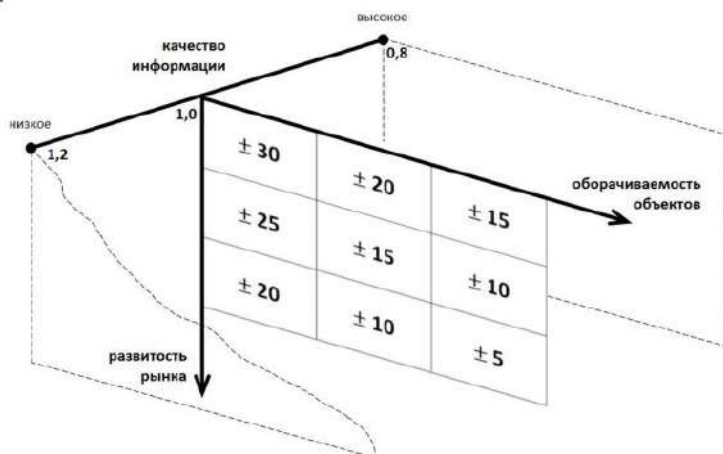
$$i = i_{1,2} * k_3, \text{ где:}$$

i – итоговый интервал стоимости;

$i_{1,2}$ – интервал стоимости по критерию 1 и 2 (развитость рынка, оборачиваемость объектов);

k_3 – значение критерия 3 (0,9; 1,0 или 1,1).

Итоговая взаимосвязь указанных критериев и диапазона стоимости объектов недвижимости может быть представлена в виде трехмерной матрицы:



Данные, на которых основана оценка, ограничены по количеству или качеству по причине нестабильности рыночных условий в связи с ситуацией высокой неопределенности на внешнем и внутренних рынках, в связи с чем границы интервала стоимости могут быть шире.

²⁰ https://srosoret.ru/content/editor/Vozmozhnye-granicy-intervalov-itogovoy-stoimosti_statya.pdf

Учитывая месторасположение, класс, площадь и состояние объектов оцениваемых объектов, оборачиваемость принимается на низком уровне, развитость рынка – низкую. Диапазон рыночной стоимости по двум критериям соответствует значению +/- 30%. Величина третьего критерия согласно данным отображенным на трехмерной матрице принимается на уровне 1,2.

Следовательно, возможные границы интервала, в котором, по мнению Оценщика, находится рыночная стоимость оцениваемого объекта, составляет +/- 36%.

Таблица 10-3 Возможные границы интервала

Объект оценки	Нижняя граница интервала, руб.	Итоговая стоимость, руб.	Верхняя граница интервала, руб.
Земельный участок, площадь 119 310 кв. м., кадастровый номер: 50:23:0040218:7, категория земель: земли сельскохозяйственного назначения, разрешенное использование ведение сельхозпроизводства, расположенный по адресу: местоположение установлено относительно ориентира, расположенного за пределами участка. Ориентир: д. Становое. Участок находится примерно в 75 м, по направлению на северо-восток от ориентира. Почтовый адрес ориентира: обл. Московская, р-н Раменский, сельское поселение Софьинское	12 953 600	20 240 000	27 526 400

Источник: расчет Оценщика

Отчет об оценке № 204/22 земельного участка, площадь 119 310 кв. м., кадастровый номер: 50:23:0040218:7, категория земель: земли сельскохозяйственного назначения, разрешенное использование ведение сельхозпроизводства, расположенный по адресу: местоположение установлено относительно ориентира, расположенного за пределами участка. Ориентир: д. Становое. Участок находится примерно в 75 м, по направлению на северо-восток от ориентира. Почтовый адрес ориентира: обл. Московская, р-н Раменский, сельское поселение Софьинское

ПРИЛОЖЕНИЕ 1. ПЕРЕЧЕНЬ ДАННЫХ, ИСПОЛЬЗОВАННЫХ ПРИ ПРОВЕДЕНИИ ОЦЕНКИ ОБЪЕКТА ОЦЕНКИ

1. ПРАВОВАЯ ИНФОРМАЦИЯ

1. Гражданский кодекс Российской Федерации;
2. Земельный кодекс Российской Федерации от 25 октября 2004 г. №136-ФЗ;
3. Федеральный закон от 25 октября 2001 года №137-ФЗ «О введении в действие Земельного кодекса Российской Федерации»;
4. Федеральный Закон РФ «Об оценочной деятельности в Российской Федерации» от 29 июля 1998 г. № 135-ФЗ;
5. Федеральный стандарт оценки «Общие понятия оценки, подходы к оценке и требования к проведению оценки (ФСО №1)», утвержден Приказом Минэкономразвития России № 297 от 20 мая 2015 года.
6. Федеральный стандарт оценки «Цель оценки и виды стоимости (ФСО №2)», утвержден Приказом Минэкономразвития России № 298 от 20 мая 2015 года.
7. Федеральный стандарт оценки «Требования к отчету об оценке (ФСО №3)», утвержден Приказом Минэкономразвития России № 299 от 20 мая 2015 года.
8. Федеральный стандарт оценки «Оценка недвижимости (ФСО №7)», утвержден Приказом Минэкономразвития России № 661 от 25 сентября 2014 года.
9. Международный стандарт финансовой отчетности (IFRS) 13 «Оценка справедливой стоимости» утвержден приказом Минфина России от 18.07.2012 № 106н
10. Стандарты и правила оценочной деятельности Союза Специалистов Оценщиков «Федерация Специалистов Оценщиков», Утверждены Решением Советом Союза специалистов оценщиков «Федерация Специалистов Оценщиков» Протокол № 2 «03» октября 2016 г.

2. МЕТОДИЧЕСКАЯ ИНФОРМАЦИЯ

1. Методические рекомендации по определению рыночной стоимости земельных участков, утвержденные распоряжением Минимущества России от 06.03.2002 г. № 568-р в редакции распоряжения Минимущества России от 31.07.2002 № 2314-р.
2. Оценка стоимости земельных участков / Под общей редакцией В.П. Антонова – М.: ИД «Русская оценка», 2006.
3. «Справочник оценщика недвижимости - 2018. Земельные участки сельскохозяйственного назначения», Нижний Новгород, 2018 год», издание четвертое. Под редакцией Лейфера Л.А.
4. «Справочник оценщика недвижимости - 2020. Земельные участки», Нижний Новгород, 2020 год», издание четвертое. Под редакцией Лейфера Л.А.
5. Данные сети Интернет (www.avito.ru, cian.ru, www.domofond.ru)

Отчет об оценке № 204/22 земельного участка, площадь 119 310 кв. м., кадастровый номер: 50:23:0040218:7, категория земель: земли сельскохозяйственного назначения, разрешенное использование ведение сельхозпроизводства, расположенный по адресу: местоположение установлено относительно ориентира, расположенного за пределами участка. Ориентир: д. Становое. Участок находится примерно в 75 м, по направлению на северо-восток от ориентира. Почтовый адрес ориентира: обл. Московская, р-н Раменский, сельское поселение Софьинское

ПРИЛОЖЕНИЕ 2. КОПИИ ДОКУМЕНТОВ, ПОДТВЕРЖДАЮЩИХ ПРАВОМОЧНОСТЬ ОЦЕНКИ



Отчет об оценке № 204/22 земельного участка, площадь 119 310 кв. м., кадастровый номер: 50:23:0040218:7, категория земель: земли сельскохозяйственного назначения, разрешенное использование ведение сельхозпроизводства, расположенный по адресу: местоположение установлено относительно ориентира, расположенного за пределами участка. Ориентир: д. Становое. Участок находится примерно в 75 м, по направлению на северо-восток от ориентира. Почтовый адрес ориентира: обл. Московская, р-н Раменский, сельское поселение Софьинское

РОССИЙСКАЯ ФЕДЕРАЦИЯ

ДИПЛОМ
О ПРОФЕССИОНАЛЬНОЙ ПЕРЕПОДГОТОВКЕ

240000707

Диплом является документом установленного образца

Регистрационный номер
111

Город
Ставрополь

« 24 » мая 20 13 г.

Настоящий диплом выдан
Домаревой
Ксении Олеговне
в том, что она(а) окончила(а)
с «22» октября 2012 г. по «06» мая 2013 г.
прошла(а) профессиональную переподготовку в (на)
Институте дополнительного профессионального образования
Федерального государственного бюджетного образовательного
учреждения высшего профессионального образования
«Ставропольский государственный аграрный университет»
по программе «Оценка собственности»
специализация «Оценка стоимости предприятия (бизнеса)»
Решением от
06 мая 2013 года
аттестационная комиссия
удостоверяет право (соответствие квалификации)
Домаревой Ксении Олеговны
на ведение профессиональной деятельности в сфере
«Оценка собственности»
специализация «Оценка стоимости предприятия (бизнеса)»

Председатель комиссии
Уполномочитель
Секретарь

М.П.

ООО «Бюро оценки Эксперт» ОГРН 5010000000000

ДОГОВОР ПОЛИСА ЗАКЛЮЧЕНИЯ ИЛИ ОСУЩЕСТВЛЕНИЯ ОЦЕНКИ ПРИ ОСУЩЕСТВЛЕНИИ ОЦЕНОЧНОЙ ДЕЯТЕЛЬНОСТИ

НАСТОЯЩИЙ СТРАХОВОЙ ПОЛИС УДОСТОВЕРЯЕТ ФАКТ ЗАКЛЮЧЕНИЯ ДОГОВОРА СТРАХОВАНИЯ ОТВЕТСТВЕННОСТИ ОЦЕНЩИКА ПРИ ОСУЩЕСТВЛЕНИИ ОЦЕНОЧНОЙ ДЕЯТЕЛЬНОСТИ (ДАЛЕЕ ТАКЖЕ – ДОГОВОР СТРАХОВАНИЯ) В ФОРМЕ СТРАХОВОГО ПОЛИСА НА УСЛОВИЯХ, ИЗЛОЖЕННЫХ В НАСТОЯЩЕМ СТРАХОВОМ ПОЛИСЕ И СОДЕРЖАЩИХСЯ В ПРАВИЛАХ №1443 СТРАХОВАНИЯ ОТВЕТСТВЕННОСТИ ОЦЕНЩИКА ПРИ ОСУЩЕСТВЛЕНИИ ОЦЕНОЧНОЙ ДЕЯТЕЛЬНОСТИ И СТРАХОВАНИЯ ОТВЕТСТВЕННОСТИ ЮРИДИЧЕСКОГО ЛИЦА, С КОТОРЫМ ОЦЕНЩИК ЗАКЛЮЧИЛ ТРУДОВОЙ ДОГОВОР САО «ВСК» ОТ «16» АПРЕЛЯ 2011 Г. (ДАЛЕЕ ТАКЖЕ – ПРАВИЛА СТРАХОВАНИЯ).

Страхователь (Ф.И.О.): Объект страхования:	Домарева Ксения Олеговна по успешным интересам, связанным с риском ответственности оценщика (Страхователем) по обязательствам, возникшим вследствие применения услуги (услуг) оценщика (оценки) заказчика, включаемому договору не подлежат оценке, и (или) третьим лицам в результате оценочной деятельности.
Страховой случай:	6) учетом всех положений, определений и исключений, предусмотренных Правилами страхования(и) установленный аступилим а законом свою решение арбитражного суда или приказаний Страховщиком факт причинения ущерба (включая расходы на) действия (бездействия) оценщика (Страхователя) в результате нарушения требований федеральных стандартов оценки, стандартов и правил оценочной деятельности, установленных саморегулируемой организацией оценщиков, членом которой являлся оценщик на момент причинения ущерба (включая действия вред).
Застрахованная деятельность:	оценочная деятельность, осуществляемая в соответствии с Федеральным законом Российской Федерации «Об оценочной деятельности в Российской Федерации».
Страховая сумма и порядок ее уплаты:	300 000,00 (Триста тысяч) рублей. 500,00 (Пятьсот) рублей (самостоятельно в срок до «27» сентября 2021 г.)
Срок действия Полиса:	с «28» сентября 2021 г. по «27» сентября 2023 г., но не ранее момента уплаты страховой премии в полном объеме.
Применения:	Правила №114/3 страхования ответственности оценщика при осуществлении оценочной деятельности и страхования ответственности юридического лица, с которыми оценщик заключил трудовой договор, в редакции от «16» апреля 2011 г. САО «ВСК».

Общие условия страхования:
Любой ответственности Страховщика по судебным расходам и издержкам Страхователя, иным расходам Страхователя, понесенным в п.п. 10.5.2. – 10.5.4. Правил страхования, по всем страховым случаям (общая сумма страхового возмещения по трем расходам Страхователя) устанавливается в размере 30 000,00 (Тридцать тысяч) рублей.
Условия страхования, изложенные в Правилах страхования и не оговоренные в настоящем Договоре страхования, заключенного в форме настоящего Страхового полиса, применяются. Положения настоящего Договора страхования, заключенного в форме настоящего Страхового полиса, имеют преимущественную силу (приоритет) над положениями Правил страхования (на основании п. 2 ст. 941 Гражданского кодекса Российской Федерации).
Настоящий договор заключен при добровольном участии актера ООО «Эксперт», действующего на основании аттестата договора № 0524-681001 от «19» мая 2016 г. с САО «ВСК».

СТРАХОВАТЕЛЬ С ПРАВИЛАМИ № 1443 СТРАХОВАНИЯ ОТВЕТСТВЕННОСТИ ОЦЕНЩИКА ПРИ ОСУЩЕСТВЛЕНИИ ОЦЕНОЧНОЙ ДЕЯТЕЛЬНОСТИ И СТРАХОВАНИЯ ОТВЕТСТВЕННОСТИ ЮРИДИЧЕСКОГО ЛИЦА, С КОТОРЫМ ОЦЕНЩИК ЗАКЛЮЧИЛ ТРУДОВОЙ ДОГОВОР, ОТ «16» АПРЕЛЯ 2011 ГОДА САО «ВСК» ОЗНАКОМЛЕН, ОДИН ЭКЗЕМПЛЯР УКАЗАННЫХ ПРАВИЛ СТРАХОВАНИЯ ПОЛУЧЕН.

Место нахождения: Российская Федерация, 121152, г. Москва, ул. Островная, д.4, ИНН 7710026574 КПП 509793000 Р/с 40701810036000000000 в ЦАО Сбербанка, Москва К/с 30101160100000000226 БИК 044539225 Тел.: (495) 249-7474	СТРАХОВАТЕЛЬ: Домарева Ксения Олеговна ИНН: 261103835200 Дата рождения: 13.12.1989 Место рождения: С. ШЕВОКУМСКОЕ ЛЕВОКУМСКОГО Р-НА СТАВРОПОЛЬСКОГО ОБЛА Паспорт: 0111 625753 06 06 2012 ОТДЕЛЕНИЕ УФМС РОССИИ ПО СТАВРОПОЛЬСКОМУ КРАЮ В ШЕВОКУМСКОМ РАЙОНЕ Код подразделения: 260-019
От имени Страхователя М.П. К.О. Домарева	К.О. Домарева

Место подписи в Москве
Дата подписи «27» сентября 2017 г.

Отчет об оценке № 204/22 земельного участка, площадь 119 310 кв. м., кадастровый номер: 50:23:0040218:7, категория земель: земли сельскохозяйственного назначения, разрешенное использование ведение сельхозпроизводства, расположенный по адресу: местоположение установлено относительно ориентира, расположенного за пределами участка. Ориентир: д. Становое. Участок находится примерно в 75 м, по направлению на северо-восток от ориентира. Почтовый адрес ориентира: обл. Московская, р-н Раменский, сельское поселение Софьинское

ПРИЛОЖЕНИЕ 3. ОБЪЕКТЫ-АНАЛОГИ, ИСПОЛЬЗОВАННЫЕ В РАСЧЕТАХ

Объект аналог №1

https://www.avito.ru/zhukovskiy/zemelnye_uchastki/uchastok_35_ga_snt_dnp_2163459463

avito.ru/zhukovskiy/zemelnye_uchastki/uchastok_35_ga_snt_dnp_2163459463

Участок 3,5 га (СНТ, ДНП)

[Добавить в избранное](#) [Добавить заметку](#) 7 апреля в 18:14

8 750 000 ₽

26 000 ₽ за сотку

8 495 231-68-48

ID Land

Агентство

Результаты проверены

[Подписаться на продавца](#)

Контактное лицо

Отдел продаж

№ 2163459463, ☎ 163 (+1)



Об участке

Площадь: 350 сот.

Расстояние от МКАД: 28 км

Расположение

Московская область Раменский г.о., с. Софьино
Рязанское шоссе, 28 км

[Показать карту](#)

ID Land



Участок 1,5 га
(промназначения)
26 500 000 ₽



Участок 5 га
(промназначения)
85 000 000 ₽



Участок 2 га
(промназначения)
34 000 000 ₽

[26 объявлений агентства](#)

Описание

Земельный участок под с/х производство рядом с д. Дурниха, Шилово, Патино Раменского района. Возможно межевание от 2 га. Стоимость за один гектар 2 500 000 руб.

29 км от МКАД по Новорязанскому шоссе, 1-ая линия.

Площадь: 3,5 га.

Категория земель: земли с/х назначения.

ВРИ: для с/х производства.

Право владения: собственность.

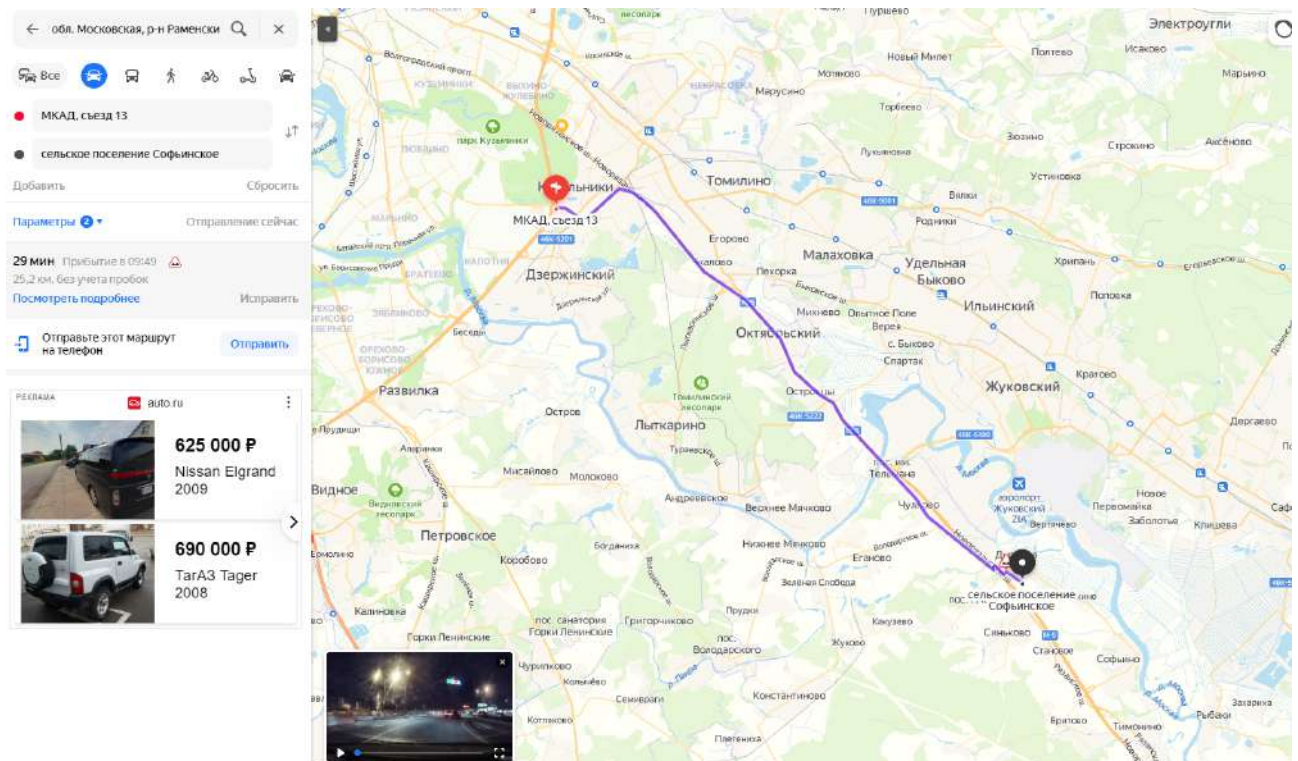
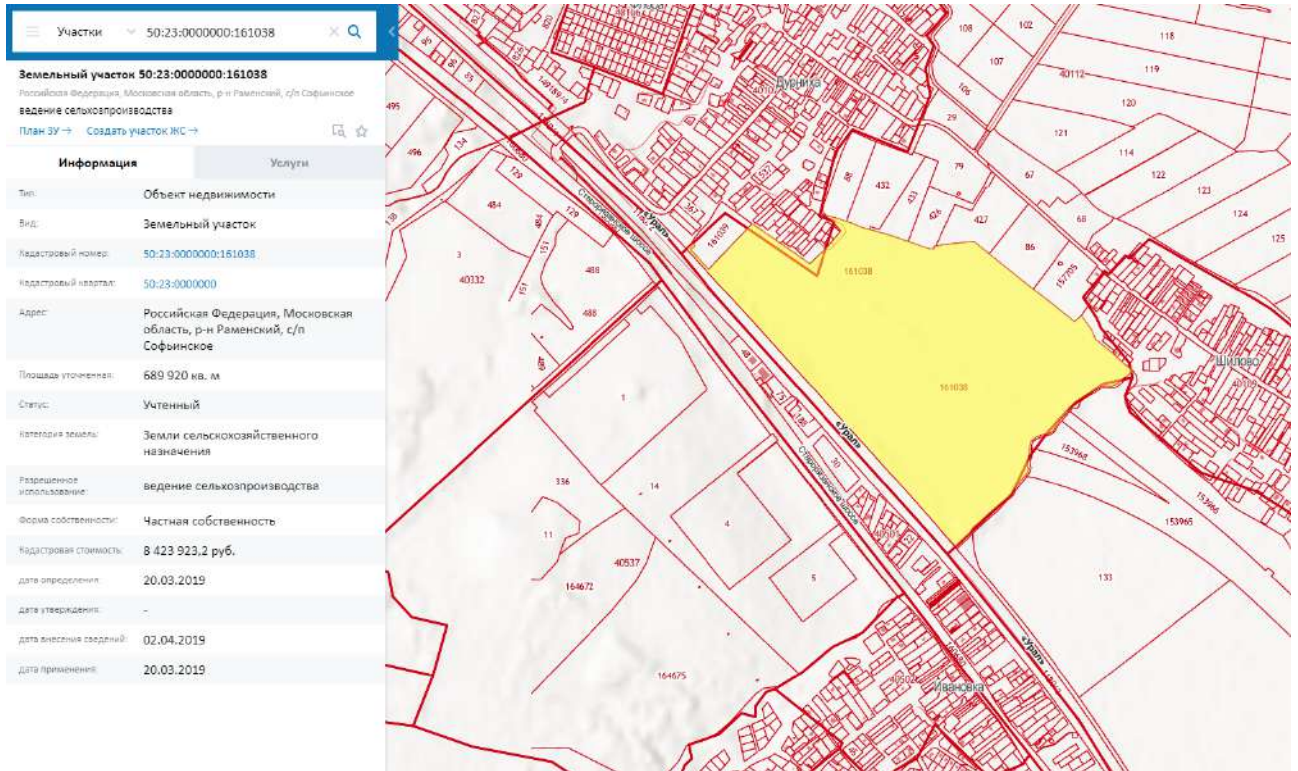
Участок имеет правильную форму. Плодородные, без сорняков, земли полностью готовы к немедленному использованию.

Имеется возможность подключения к сетям электричества и газа.

[Звоните, отвечаю на ваши вопросы!](#)

Продается часть массива, в результате переговоров было выявлено, что межевание будет происходить собственником участка.

Отчет об оценке № 204/22 земельного участка, площадь 119 310 кв. м., кадастровый номер: 50:23:0040218:7, категория земель: земли сельскохозяйственного назначения, разрешенное использование ведение сельхозпроизводства, расположенный по адресу: местоположение установлено относительно ориентира, расположенного за пределами участка. Ориентир: д. Становое. Участок находится примерно в 75 м, по направлению на северо-восток от ориентира. Почтовый адрес ориентира: обл. Московская, р-н Раменский, сельское поселение Софьинское



Отчет об оценке № 204/22 земельного участка, площадь 119 310 кв. м., кадастровый номер: 50:23:0040218:7, категория земель: земли сельскохозяйственного назначения, разрешенное использование ведение сельхозпроизводства, расположенный по адресу: местоположение установлено относительно ориентира, расположенного за пределами участка. Ориентир: д. Становое. Участок находится примерно в 75 м, по направлению на северо-восток от ориентира. Почтовый адрес ориентира: обл. Московская, р-н Раменский, сельское поселение Софьинское

Объект аналог №2

https://www.avito.ru/zhukovskiy/zemelnye_uchastki/uchastok_6_ga_snt_dnp_2235584517

avito.ru/zhukovskiy/zemelnye_uchastki/uchastok_6_ga_snt_dnp_2235584517

Участок 6 га (СНТ, ДНП)

Добавить в избранное Добавить заметку 18 марта в 20:47

18 000 000 ₽

30 000 ₽ за сотку

8 958 716-74-79

Написать сообщение

Отвечает за несколько часов

Агентство недвижимости НАШ ДОМ

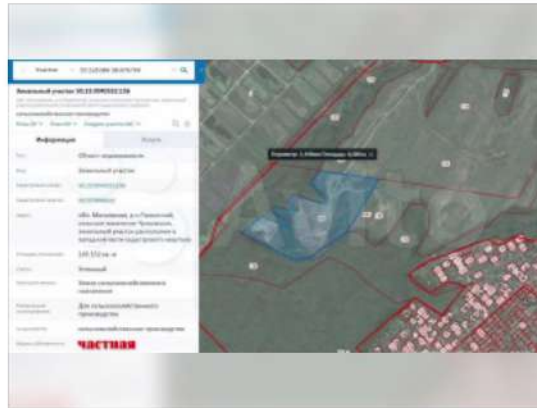
Агентство

Реквизиты проверены

Подписаться на продавца

Контактное лицо
Галина

№ 2235584517, 301 (+1)



Об участке

Площадь: 600 сот.

Расстояние от МКАД: 21 км

Расположение

Московская область, Раменский г.о., сельское поселение
Чулковское

Рязанское шоссе, 21 км

[Показать карту](#)

Описание

С удовольствием предлагаю Вашему вниманию участок 6 Га (50:23:0040332:156),
расположенный в 28 км по Новорязанскому шоссе.

Московская обл., Раменский р-н, с.п. Чулковское.

Категория: Земли сельскохозяйственного назначения.

ВРИ - сельскохозяйственное производство.

Обременения отсутствуют.

Газ, вода, электричество- точки подключения в 400 м.

Идеально под склады, производство.

Собственность.

Цена 18 млн. руб.

Продается часть массива, в результате переговоров было выявлено, что межевание будет происходить собственником участка.

Отчет об оценке № 204/22 земельного участка, площадь 119 310 кв. м., кадастровый номер: 50:23:0040218:7, категория земель: земли сельскохозяйственного назначения, разрешенное использование ведение сельхозпроизводства, расположенный по адресу: местоположение установлено относительно ориентира, расположенного за пределами участка. Ориентир: д. Становое. Участок находится примерно в 75 м, по направлению на северо-восток от ориентира. Почтовый адрес ориентира: обл. Московская, р-н Раменский, сельское поселение Софьинское

Участки 55.526372 38.077769

Земельный участок 50:23:0040332:156
 обл. Московская, р-н Раменский, сельское поселение Чулковское, земельный участок расположен в западной части кадастрового квартала сельскохозяйственного производства
 План ЗУ → План КК → Создать участок ЖС →

Информация	Услуги
Тип:	Объект недвижимости
Вид:	Земельный участок
Кадастровый номер:	50:23:0040332:156
Кадастровый квартал:	50:23:0040332
Адрес:	обл. Московская, р-н Раменский, сельское поселение Чулковское, земельный участок расположен в западной части кадастрового квартала
Площадь уточненная:	145 152 кв. м
Статус:	Учтенный
Категория земель:	Земли сельскохозяйственного назначения
Разрешенное использование:	сельскохозяйственное производство
Форма собственности:	-
Кадастровая стоимость:	995 742,72 руб.
дата определения:	01.01.2018
дата утверждения:	-
дата внесения сведений:	16.01.2019
дата применения:	01.01.2019

← обл. Московская, р-н Раменский

Все

● МКАД, съезд 13

● сельское поселение Чулковское

Добавить Сбросить

Параметры Отправление сейчас

28 мин Прибытие в 09:53
 24,1 км, без учета пробок
 Посмотреть подробнее

Отправьте этот маршрут на телефон Отправить

РЕКЛАМА **билайн**
Для важных слов близким
 Люблю тебя

Отчет об оценке № 204/22 земельного участка, площадь 119 310 кв. м., кадастровый номер: 50:23:0040218:7, категория земель: земли сельскохозяйственного назначения, разрешенное использование ведение сельхозпроизводства, расположенный по адресу: местоположение установлено относительно ориентира, расположенного за пределами участка. Ориентир: д. Становое. Участок находится примерно в 75 м, по направлению на северо-восток от ориентира. Почтовый адрес ориентира: обл. Московская, р-н Раменский, сельское поселение Софьинское

Объект аналог №3

https://www.avito.ru/ramenskoe/zemelnye_uchastki/uchastok_8_ga_snt_dnp_2351762649

avito.ru/ramenskoe/zemelnye_uchastki/uchastok_8_ga_snt_dnp_2351762649

Участок 8 га (СНТ, ДНП)

[Добавить в избранное](#) [Добавить заметку](#) Вчера в 08:48



28 000 ₽

~~30 000 ₽~~

35 ₽ за сотку

8 964 461-44-19

Написать сообщение

Отвечает за несколько часов

Юлия

Агентство

На Авито с декабря 2017



3 объявления пользователя

Подписаться на продавца

№ 2351762649, 403 (+0)

Об участке

Площадь: 800 сот.

Расстояние от МКАД: 26 км

Расположение

Московская область, Раменский г.о., Раменское, ул. 100-й

Свирской Дивизии

Егорьевское шоссе, 26 км

[Показать карту](#)

Описание

Земельные массивы сельскохозяйственного назначения. Есть несколько земельных участков 8,9,1 Гектара также 32 и 69 Га. Адрес указан не точный. Адрес по запросу уточняем. Цена за сотку

Отчет об оценке № 204/22 земельного участка, площадь 119 310 кв. м., кадастровый номер: 50:23:0040218:7, категория земель: земли сельскохозяйственного назначения, разрешенное использование ведение сельхозпроизводства, расположенный по адресу: местоположение установлено относительно ориентира, расположенного за пределами участка. Ориентир: д. Становое. Участок находится примерно в 75 м, по направлению на северо-восток от ориентира. Почтовый адрес ориентира: обл. Московская, р-н Раменский, сельское поселение Софьинское

ПРИЛОЖЕНИЕ 4. КОПИИ ДОКУМЕНТОВ ОБ ОБЪЕКТЕ ОЦЕНКИ

Управление Федеральной службы государственной регистрации, кадастра и картографии по Московской области
подолго наименования органа регистрации права

Выписка из Единого государственного реестра недвижимости об основных характеристиках и зарегистрированных правах на объект недвижимости

Сведения об основных характеристиках объекта недвижимости

В Единый государственный реестр недвижимости внесены следующие сведения:

Раздел 1 Лист 1

Земельный участок вид объекта недвижимости			
Лист №1 Раздел 1	Всего листов раздела 1: 1	Всего разделов: 3	Всего листов выписки: 3
25 января 2021г.			
Кадастровый номер:	50:23:0040218:7		
Номер кадастрового квартала:	50:23:0000000		
Дата присвоения кадастрового номера:	31.10.2007		
Ранее присвоенный государственный учетный номер:	данные отсутствуют		
Адрес (местоположение):	Местоположение установлено относительно ориентира, расположенного за пределами участка. Ориентир: д. Становое. Участок находится примерно в 75 м. по направлению на северо-восток от ориентира. Почтовый адрес ориентира: обл. Московская, р-н Раменский, сельское поселение Софьинское.		
Площадь, м ² :	119310 +/- 3022		
Кадастровая стоимость, руб.:	578653,5		
Кадастровые номера расположенных в пределах земельного участка объектов недвижимости:	данные отсутствуют		
Категория земель:	Земли сельскохозяйственного назначения		
Виды разрешенного использования:	ведение сельхозпроизводства, для сельскохозяйственного производства		
Статус записи об объекте недвижимости:	Сведения об объекте недвижимости имеют статус "актуальные, ранее уточненные"		
Особые отметки:	данные отсутствуют		
Получатель выписки:	Арутюнян Александр Артурович (представитель правообладателя), Правообладатель: Общество с ограниченной ответственностью "ТрастЮнион Эссет Менеджмент" Д.У. Рентным закрытым паевым инвестиционным фондом "Земельные ресурсы" (ООО "ТрастЮнион Ай.Эм" Д.У. Рентный ЗПИФ "Земельные ресурсы"), ИНН: 7705794926		

Государственный
регистратор



, А.В. Путилин

полное наименование должности	подпись	инициалы, фамилия
	М.П.	

Раздел 2 Лист 2

Выписка из Единого государственного реестра недвижимости об основных характеристиках и зарегистрированных правах на объект недвижимости

Сведения о зарегистрированных правах

Земельный участок вид объекта недвижимости			
Лист №1 Раздел 2	Всего листов раздела 2: 1	Всего разделов: 3	Всего листов выписки: 3
25 января 2021г.			
Кадастровый номер:	50:23:0040218:7		
1	Правообладатель (правообладатели):	1.1	Рентный закрытый паевой инвестиционный фонд "Земельные ресурсы"
2	Вид, номер и дата государственной регистрации права:	2.1	Общая долевая собственность 50:23:0040218:7-50/145/2021-8 25.01.2021 15:20:09
4	Ограничение прав и обременение объекта недвижимости:		
4.1	вид:		Доверительное управление
	дата государственной регистрации:		25.01.2021 15:20:09
	номер государственной регистрации:		50:23:0040218:7-50/145/2021-9
	срок, на который установлено ограничение прав и обременение объекта недвижимости:		Срок действия с 25.01.2021 по 01.11.2026
	лицо, в пользу которого установлено ограничение прав и обременение объекта недвижимости:		Общество с ограниченной ответственностью "ТрастЮнион Эссет Менеджмент" Д.У. рентным закрытым паевым инвестиционным фондом "Земельные ресурсы", ИНН: 7705794926, ОГРН: 507746882384
	основание государственной регистрации:		Правила доверительного управления, № 2308, Выдан 31.01.2012
5	Сведения о наличии решения об изъятии объекта недвижимости для государственных и муниципальных нужд:		данные отсутствуют
6	Сведения об осуществлении государственной регистрации сделки, права, ограничения права без необходимого в силу закона согласия третьего лица, органа:		данные отсутствуют

Государственный
регистратор



, А.В. Путилин

полное наименование должности	подпись	инициалы, фамилия
	М.П.	

Отчет об оценке № 204/22 земельного участка, площадь 119 310 кв. м., кадастровый номер: 50:23:0040218:7, категория земель: земли сельскохозяйственного назначения, разрешенное использование ведение сельхозпроизводства, расположенный по адресу: местоположение установлено относительно ориентира, расположенного за пределами участка. Ориентир: д. Становое. Участок находится примерно в 75 м, по направлению на северо-восток от ориентира. Почтовый адрес ориентира: обл. Московская, р-н Раменский, сельское поселение Софьинское

Выписка из Единого государственного реестра недвижимости об основных характеристиках и зарегистрированных правах на объект недвижимости
 Описание местоположения земельного участка

Земельный участок вид объекта недвижимости			
Лист №1, Раздел 3	Всего листов раздела 3: 1	Всего разделов: 3	Всего листов выписки: 3
25 января 2021г.		Кадастровый номер: 50:23:0040218:7	
План (чертеж, схема) земельного участка			
<p>The plan shows a central land plot outlined in black, with a cadastral number 50:23:0040218:132. Surrounding parcels are numbered: 95, 119, 505, 564, 562, 133, 488, 486, 484, 51, 89, 147, 130, 100, 163, 64, 832, 179, 235, 31, 239, 588, 567, 4, 17, 14. A blue circular stamp of the State Register Office is visible, along with the signature 'А.В. Путилин'.</p>			
Масштаб 1:5000		Условные обозначения:	
полное наименование должности	подпись	инициалы, фамилия	
	М.П.		

Отчет об оценке № 204/22 земельного участка, площадь 119 310 кв. м., кадастровый номер: 50:23:0040218:7, категория земель: земли сельскохозяйственного назначения, разрешенное использование ведение сельхозпроизводства, расположенный по адресу: местоположение установлено относительно ориентира, расположенного за пределами участка. Ориентир: д. Становое. Участок находится примерно в 75 м, по направлению на северо-восток от ориентира. Почтовый адрес ориентира: обл. Московская, р-н Раменский, сельское поселение Софьинское

ПРИЛОЖЕНИЕ 5. КОПИЯ ЗАДАНИЯ НА ОЦЕНКУ

Задание на оценку № 08/22 от 08.04.2022 г.
к Договору № ФО/38-2018 от «10» августа 2018 года об оценке имущества, составляющего
Рентный закрытый паевой инвестиционный фонд «Земельные ресурсы»

Объект оценки (состав объекта оценки с указанием сведений, достаточных для идентификации каждой их частей (при наличии))	Земельный участок, площадь 119 310 кв. м., кадастровый номер: 50:23:0040218:7, категория земель: земли сельскохозяйственного назначения, разрешенное использование ведение сельхозпроизводства, расположенный по адресу: местоположение установлено относительно ориентира, расположенного за пределами участка. Ориентир: д. Становое. Участок находится примерно в 75 м, по направлению на северо-восток от ориентира. Почтовый адрес ориентира: обл. Московская, р-н Раменский, сельское поселение Софьинское
Характеристики объекта оценки и его оцениваемых частей или ссылки на доступные для оценщика документы, содержащие такие характеристики	Земельный участок, площадь 119 310 кв. м., кадастровый номер: 50:23:0040218:7, категория земель: земли сельскохозяйственного назначения, разрешенное использование ведение сельхозпроизводства, расположенный по адресу: местоположение установлено относительно ориентира, расположенного за пределами участка. Ориентир: д. Становое. Участок находится примерно в 75 м, по направлению на северо-восток от ориентира. Почтовый адрес ориентира: обл. Московская, р-н Раменский, сельское поселение Софьинское Выписка из ЕГРН от 25.01.2021 г.
Права, учитываемые при оценке Объекта оценки	Право собственности Согласно ст.209 ГК РФ «Содержание права собственности»: «Собственнику принадлежат права владения, пользования и распоряжения своим имуществом. Собственник вправе по своему усмотрению совершать в отношении принадлежащего ему имущества любые действия, не противоречащие закону и иным правовым актам и не нарушающие права и охраняемые законом интересы других лиц, в том числе отчуждать свое имущество в собственность другим лицам, передавать им, оставаясь собственником, права владения, пользования и распоряжения имуществом, отдавать имущество в залог и обременять его другими способами, распоряжаться им иным образом». Субъект права - владельцы инвестиционных паев – Рентный закрытый паевой инвестиционный фонд «Земельные ресурсы»
Цели оценки	Определение рыночной (справедливой) стоимости права собственности на объект оценки
Вид определяемой стоимости объекта оценки	Справедливая стоимость – это рыночная оценка, а не оценка, формируемая с учетом специфики предприятия. По некоторым активам и обязательствам могут существовать наблюдаемые рыночные операции или рыночная информация. По другим активам и обязательствам наблюдаемые рыночные операции или рыночная информация могут отсутствовать. Однако цель оценки справедливой стоимости в обоих случаях одна и та же – определить цену, по которой проводилась бы операция, осуществляемая на организованном рынке, по продаже актива или передаче обязательства между участниками рынка на дату оценки в текущих рыночных условиях (то есть выходная цена на дату оценки с точки зрения участника рынка, который удерживает актив или имеет обязательство). (Международный стандарт финансовой отчетности (IFRS) 13 «Оценка справедливой стоимости» утв. Приказом Министерства финансов Российской Федерации от 18.07.2012 № 106н) Рыночная стоимость объекта оценки – наиболее вероятная цена, по которой объект оценки может быть отчужден на открытом рынке в условиях конкуренции, когда стороны сделки действуют разумно, располагая всей необходимой информацией, а на величине цены сделки не отражаются какие-либо чрезвычайные обстоятельства (ст. 3 Федерального закона №135 «Об оценочной деятельности»).
Предполагаемое использование результатов оценки	Определение стоимости имущества, составляющего Рентный закрытый паевой инвестиционный фонд «Земельные ресурсы», в соответствии с требованиями Федерального закона от 29.11.2001 г. № 156-ФЗ «Об инвестиционных фондах» и Указания ЦБ РФ от 25.08.2015г. № 3758-У «Об определении стоимости чистых активов инвестиционных фондов, в том числе о порядке расчета среднегодовой стоимости чистых активов паевого инвестиционного фонда и чистых активов акционерного инвестиционного фонда, расчетной стоимости инвестиционных паев паевых инвестиционных фондов, стоимости имущества, переданного в оплату инвестиционных паев».
Ограничения, связанные с предполагаемым использованием результатов оценки	Результаты оценки могут быть использованы в целях вышеуказанного предполагаемого использования. Иное использование результатов оценки не предусматривается.
Дата оценки	15.04.2022 г.

Отчет об оценке № 204/22 земельного участка, площадь 119 310 кв. м., кадастровый номер: 50:23:0040218:7, категория земель: земли сельскохозяйственного назначения, разрешенное использование ведение сельхозпроизводства, расположенный по адресу: местоположение установлено относительно ориентира, расположенного за пределами участка. Ориентир: д. Становое. Участок находится примерно в 75 м, по направлению на северо-восток от ориентира. Почтовый адрес ориентира: обл. Московская, р-н Раменский, сельское поселение Софьинское

Осмотр объекта	Оценка производится без проведения осмотра. Всю информацию по количественным и качественным характеристикам Оценщик получает от заказчика. Оценщик делает допущение, что вся предоставленная информация по объекту оценки соответствует действительности и не несет ответственности, если она таковой не является.
Период проведения работ	08.04.2022 г. – 15.04.2022 г.
Допущения и ограничения, на которых должна основываться оценка	<ol style="list-style-type: none"> 1. Исполнитель не несет ответственности за достоверность данных, содержащихся в документах, предоставленных Заказчиком. 2. От Исполнителя не требуется проведения специальных видов экспертиз - юридической экспертизы правового положения оцениваемого объекта, строительно-технической и технологической экспертизы объекта оценки, санитарно-гигиенической и экологической экспертизы. 3. Исполнитель исходил из того, что на объект оценки имеются все подлежащие оценке права в соответствии с действующим законодательством. Однако анализ правоустанавливающих документов и имущественных прав на объект оценки выходит за пределы профессиональной компетенции Исполнителя, и он не несет ответственности за связанные с этим вопросы. Оцениваемое право считается достоверным и достаточным для рыночного оборота оцениваемого объекта. 4. При проведении оценки Исполнитель предполагал отсутствие каких-либо скрытых факторов, влияющих на стоимость оцениваемого имущества. На Исполнителя не лежит ответственность по обнаружению (или в случае обнаружения) подобных факторов. 5. Ни Заказчик, ни Исполнитель не могут использовать отчет об оценке (или любую его часть) иначе, чем это предусмотрено договором об оценке. 6. Мнение Исполнителя относительно стоимости действительно только на дату проведения оценки. Исполнитель не принимает на себя ответственность за последующие изменения социальных, экономических, юридических и природных условий, которые могут повлиять на стоимость оцениваемого имущества. 7. Отчет об оценке содержит профессиональное мнение Исполнителя относительно стоимости оцениваемого имущества и не является гарантией того, что оно перейдет из рук в руки по цене, равной указанной в отчете об оценке стоимости. 8. Итоговая величина стоимости объекта оценки должна быть выражена в рублях Российской Федерации.

Заказчик:

Общество с ограниченной ответственностью
«ТрастЮнион Эссет Менеджмент» Д.У. Рентным
закрытым паевым инвестиционным фондом
«Земельные ресурсы»

Генеральный директор
ООО «ТрастЮнион АйЭм»



Е.В. Кравченко

Исполнитель:

ООО «ФандОценка»

Генеральный директор
ООО «ФандОценка»



Н.П. Ивашкова

Отчет об оценке № 204/22 земельного участка, площадь 119 310 кв. м., кадастровый номер: 50:23:0040218:7, категория земель: земли сельскохозяйственного назначения, разрешенное использование ведение сельхозпроизводства, расположенный по адресу: местоположение установлено относительно ориентира, расположенного за пределами участка. Ориентир: д. Становое. Участок находится примерно в 75 м, по направлению на северо-восток от ориентира. Почтовый адрес ориентира: обл. Московская, р-н Раменский, сельское поселение Софьинское